



## HOTĂRÂRE

privind aprobarea Strategiei de dezvoltare economico-socială durabilă a Comunei Săcelu pentru perioada 2021-2027

### *Consiliul Local al comunei Săcelu, județul Gorj*

Având în vedere:

- Raportul de specialitate;
- Referatul de aprobare;
- Prevederile art. 20, alin. (1), lit. „j” din Legea nr.273/2006, privind finanțele publice locale cu modificările și completările ulterioare;
- Prevederile art. 129, alin. (1), alin. (2), lit. b, alin. (4), lit. e), art. 139, alin. (1) și din Ordonanța de urgență a Guvernului nr. 57/2019 privind Codul Administrativ, cu modificările și completările ulterioare;
- Prevederile legii nr.24/2000 privind normele de tehnica legislative pentru elaborarea actelor normative, republicata, cu modificările și completările ulterioare;
- Prevederile Legii nr.52/2003 privind transparența decizională, cu modificările și completările ulterioare;
- Prevederile OUG nr. 57/2019 privind Codul Administrativ, cu modificările și completările ulterioare;
- Raportul de avizare al comisiei pentru administrația publică, juridică și de disciplină, apărarea ordinii și liniștii publice, a drepturilor cetățenilor;
- Raportul de avizare al comisiei pentru învățământ, sănătate și familie, activități social-culturale, culte, muncă și protecție socială, protecție copii, tineret și sport;
- Raportul de avizare al comisiei pentru activități economico-financiare, amenajarea teritoriului și urbanism, agricultură, gospodărire comunală, protecția mediului și turism;

În temeiul prevederilor art. 196 alin.(1) lit. a din OUG nr. 57/2019 privind Codul Administrativ, cu modificările și completările ulterioare;

### *Consiliul Local al comunei Săcelu, județul Gorj*

## HOTĂRĂȘTE:

**Art.1** Se aprobă Strategia de dezvoltare economico-socială durabilă a Comunei Săcelu pentru perioada 2021-2027, conform anexei care face parte integrantă din prezenta hotărâre.

**Art.2** Primarul Comunei Săcelu va asigura ducerea la îndeplinire a prezentei hotărâri.

**Art.3** Secretarul General al unității administrativ-teritoriale va comunica prezenta hotărâre Prefectului județului Gorj, Primarului comunei Săcelu, se aduce la cunoștință publică, afișare în locuri publice și publicarea pe site-ul instituției.



AVIZEAZĂ PENTRU LEGALITATE  
SECRETAR GENERAL UAT COMUNA SĂCELU,  
CIOBANU LAURA MIHAELA



## **RAPORT DE SPECIALITATE**

**La proiectul de hotărâre privind aprobarea Strategiei de dezvoltare economico-socială durabilă a  
Comunei Săcelu pentru perioada 2021-2027**

**Domnilor consilieri,**

Având în vedere OUG nr.57/2019, privind Codul administrative, cu modificările și completările ulterioare, prevederile art. 129 alin. (4), lit."e", ca în exercitarea atribuțiilor sale, consiliul local "aproba strategii privind dezvoltarea economică, socială și de mediu a unității administrativ teritoriale".

Având în vedere proiectul de hotărâre inițiat de primarul comunei Săcelu privind aprobarea Strategiei de dezvoltare economico-socială durabilă a comunei Săcelu pentru perioada 2021-2027;

Ținând cont de faptul că localitatea Săcelu, are nevoie de o schimbare a paradigmei prezente de dezvoltare, pentru a face față provocărilor secolului XXI. Trăim o perioadă marcată de procesul de globalizare, de accentuare a inegalităților etc., Dezvoltarea durabilă este soluția.

Conceptul de dezvoltare durabilă s-a cristalizat în timp, pe parcursul mai multor decenii, și a capătă valențe politice precise în contextul globalizării, reprezentând rezultatul unei abordări integrate a factorilor politici și decizionali în care protecția mediului și creșterea economică pe termen lung sunt considerate complementare și reciproc dependente.

Pentru comuna Săcelu, dezvoltarea durabilă nu reprezintă o opțiune, ci singura perspectivă ratională de valorificare sustenabilă a potențialului natural, economic și uman.

Pentru ca dezvoltarea durabilă să reușească, comuna Săcelu, jud. Gorj, are nevoie, înainte de orice, de un portofoliu de proiecte capabile să atragă și să utilizeze eficient fondurile MDLPA, cel mai potrivit reprezentându-l strategia de dezvoltare economico-socială durabilă a localității.

Strategia de dezvoltare este gândită și elaborată astfel încât să răspundă nu numai nevoilor reale, actuale ale cetățenilor, ci și nevoilor generațiilor viitoare. Strategia pleacă de la premisa că, dezvoltarea durabilă prezintă un cadru de gândire care, odată însușit de către cetățean, va ajuta la crearea unei societăți mai echitabile, definită prin echilibru și solidaritate și care să poată face față schimbărilor aduse de probleme actuale, inclusiv scăderea demografică. Grija statului față de cetățean și respectul cetățeanului față de instituții, față de aproapele său, de valorile morale și diversitatea culturală și etnică, vor duce la o societate durabilă.

Planificarea dezvoltării durabile a comunei Săcelu, va conduce la:

- construirea unei viziuni complexe socio-economice, de mediu, a reglementărilor administrative-institutionale ale teritoriului, capabile să transpună dimensiunea locală în scenariul regional, național și European;
- promovarea unei abordări eficiente în alocarea veniturilor publice, care să permită utilizarea eficientă a resurselor financiare și să identifice prioritățile;
- promovarea logicii integrării între diferitele arii tematice atinse de procesul de planificare strategică;
- identificarea propunerilor de proiecte integrate de dezvoltare teritorială durabilă;
- cuprinderea activității de monitorizare, selecție și accesare a instrumentelor de finanțare disponibile atât la nivel comunitar, cât și național și regional;
- activarea proceselor de programare participative, împreună cu interlocutorii economici și sociali;
- acordarea de sprijin instituțiilor din zona comunei Săcelu, în fața de regândire a propriei misiuni și redefinire a reglementărilor organizatorice și de gestiune internă.

Principiile care au stat la baza procesului de elaborare a strategiei au fost: -transparenta;

-asigurarea continutului stiintific al informatiei; -obiectivitatea;

-coerenta si continuitatea demersului.

In vederea evaluarii, in planificarea strategica au fost studiate punctele tari si oportunitatile localitatii pentru a contribui la atingerea scopurilor propuse si pentru a se atinge cu success toate partile componentele ale planului de dezvoltare.

Instrumental folosit pentru realizarea acesteia este Analiza S.W.O.T., deoarece aceasta poate sa raspunda concret la 4 intrebari fundamentale:

-Care sunt punctele tari ale localitatii pe care se poate construi o strategie de dezvoltare durabila?

-Care sunt punctele slabe si cum pot fi ele rezolvate prin intermediul strategiei actuale?

-Care sunt oportunitatile localitatii si cum pot fi folosite inteligent, astfel incat sa duca la reusite?

-Ce amenintari exista si ce masuri ar trebui implementate pentru a se asigura indeplinirea strategiei?

Față de cele prezentate mai sus, consider că proiectul de hotărâre inițiat întrunește condițiile legale de formă și conținut, recomandând adoptarea acestuia în forma propusă de inițiator

**SECRETAR GENERAL,  
CIOBANU LAURA MIHAELA**



## **REFERAT DE APROBARE**

**La proiectul de hotărâre privind aprobarea Strategiei de dezvoltare economico-socială durabilă a  
Comunei Săcelu pentru perioada 2021-2027**

**Domnilor consilieri,**

Având în vedere prevederile OUG nr.57/2019, privind Codul administrative, cu modificările și completările ulterioare, prevede la art. 129 alin. (4), lit. "e", ca în exercitarea atribuțiilor sale, consiliul local "aproba strategii privind dezvoltarea economică, socială și de mediu a unității administrativ teritoriale".

Unul dintre principalele instrumente pe care comunitățile locale îl utilizează pentru a avea certitudinea că politicile și programele prognozate corespund așteptărilor cetățenilor și necesităților de dezvoltare durabilă îl reprezintă planificarea strategică.

Strategiile de dezvoltare locală fac posibilă coordonarea activității proceselor de dezvoltare care au loc în teritoriu, luarea în considerare a caracteristicilor locale, a schimbărilor din mediul exterior și fac posibilă abordarea proactivă, realizată într-un mod inovativ, a proceselor de dezvoltare teritorială.

Strategiile de dezvoltare locală sunt caracterizate de cel puțin șapte trăsături, respectiv:

- imagine asupra viitorului- strategia cuprinde direcțiile viitoare de dezvoltare ale comunității locale și se constituie într-un document coerent, exprimând o abordare integrată a problemelor cu care se confruntă comunitatea și care prezintă aspirațiile de dezvoltare ale acesteia, bazate pe potențialul local de dezvoltare.

- creativitate — prin intermediul strategiei sunt prezentate alternativele, posibilele scenarii de dezvoltare gândite astfel încât să se ia în considerare cât mai mult din potențialul de dezvoltare al zonei vizate.

- flexibilitate- caracterul flexibil al strategiei de dezvoltare locală vine în sprijinul faptului că aceasta avantajează sisteme care se adaptează în permanentă condițiilor externe și modificării situației interne.

- activitate — o strategie nu doar reacționează la schimbări, prin faptul că ia în considerare influențele diferiților factori interni și/sau externi ai regiunii țintă, dar conține și elemente proactive, construind posibile planuri și programe ce urmează a fi aplicate pentru diferite situații ce ar putea să apară pe parcurs.

- creată pentru acțiune — principiul acțiunii care stă la baza unei strategii de dezvoltare se datorează faptului că ea este compusă de programe a căror aplicare implică acțiuni concrete direcționate spre îmbunătățirea situației regiunii țintă.

- orientare spre schimbare — orientarea spre schimbare reiese din faptul că strategiile urmăresc elaborarea unui pachet de programe care, odată implementate, să ducă la schimbare pe plan social, la o mai bună valorificare a potențialului local, precum și orientarea activităților de dezvoltare în concordanță cu procesele înregistrate pe plan local.

- orientare spre un câștig durabil — scopul planificării strategice este orientat spre atingerea unei dezvoltări durabile.

Conceptul de dezvoltare durabilă s-a cristallizat în timp, pe parcursul mai multor decenii, și a capatat valențe politice precise în contextual globalizării, reprezentând rezultatul unei

abordari integrate a factorilor politici si decizionali in care protectia mediului si cresterea economica pe termen lung sunt considerate complementare si reciproc dependente.

Pentru comuna Săcelu, dezvoltarea durabila nu reprezinta o optiune, ci singura perspectiva rationala de valorificare sustenabila a potentialului natural, economic si uman.

Pentru ca dezvoltarea durabila sa reuseasca, comuna Săcelu, are nevoie, inainte de orice, de un portofoliu de proiecte capabile sa atraga si sa utilizeze efficient fondurile europene, cel mai potrivit reprezentandu-l strategia de dezvoltare economicosociala a localitatii.

Strategia de dezvoltare este gandita si elaborata astfel incat sa raspunda nu numai nevoilor reale, actuale ale cetatenilor, ci si nevoilor generatiilor viitoare. Strategia pleaca de la premisa ca, dezvoltarea durabila prezinta un cadru de gandire care, odata insusit de catre cetatean, va ajuta la crearea unei societati mai echitabile, definita prin echilibru si solidaritate si care sa poata face fata schimbarilor aduse de probleme actuale, inclusive scaderea demografica. Grija statului fata de cetatean si respectul cetateanului fata de institutii, fata de aproapele sau, de valorile morale si diversitatea culturala si etnica, vor duce la o societate durabila.

Planificarea dezvoltarii durabile a comunei Săcelu, va conduce la:

- construirea unei viziuni complexe socio-economica, de mediu, a reglementarilor administrative-institutionale ale teritoriului, capabila sa transpuna dimensiunea locala in scenariul regional, national si European;
- promovarea unei abordari eficiente in alocarea veniturilor publice, care sa permita utilizarea eficienta a resurselor financiare si sa identifice prioritatile;
- promovarea logicii integrarii intre diferitele arii tematice atinse de procesul de planificare strategica;
- identificarea propunerilor de proiecte integrate de dezvoltare teritoriala durabila;
- cuprinderea activitatii de monitorizare, selectie si accesare a instrumentelor de finantare disponibile atat la nivel comunitar, cat si national si regional;
- activarea proceselor de programare participative, impreuna cu interlocutorii economici si sociali;

-acordarea de sprijin institutiilor din zona comunei Săcelu, in fazele de regandire a propriei misiuni si redefinire a reglementarilor organizationale si de gestiune interna.

Principiile care au stat la baza procesului de elaborare a strategiei au fost:

- transparenta;
- asigurarea continutului stiintific al informatiei;
- obiectivitatea;
- coerenta si continuitatea demersului.

In vederea evaluarii, in planificarea strategica au fost studiate punctele tari si oportunitatile localitatii pentru a contribui la atingerea scopurilor propuse si pentru a se atinge cu success toate partile componente ale planului de dezvoltare. Instrumental folosit pentru realizarea acesteia este Analiza S.W.O.T., deoarece aceasta poate sa raspunda concret la 4 intrebari fundamentale:


- Care sunt punctele tari ale localitatii pe care se poate construi o strategie de dezvoltare durabila?
- Care sunt punctele slabe si cum pot fi ele rezolvate prin intermediul strategiei actuale?
- Care sunt oportunitatile localitatii si cum pot fi folosite inteligent, astfel incat sa duca la reusite?
- Ce amenintari exista si ce masuri ar trebui implementate pentru a se asigura indeplinirea strategiei?

Tinand cont de cele expuse, propun aprobarea proiectului de hotarare in forma prezentata.

INIȚIATOR

PRIMAR,

DUMITRELEA GHEORGHE



# **STRATEGIA DE DEZVOLTARE ECONOMICO-SOCIALĂ DURABILĂ**

**2021-2027**

**COMUNA SĂCELU**

**JUDEȚUL GORJ**



**Strategia de dezvoltare  
economico-socială durabilă  
a  
Comunei Săcelu  
pentru perioada 2021-2027**

Elaborată de Kordyal Trader S.R.L. cu sprijinul UAT Comuna Săcelu

Contact: [office.kordyal@gmail.com](mailto:office.kordyal@gmail.com)

Comuna Săcelu, Județul Gorj  
**Strategia de Dezvoltare Economico-Socială Durabilă 2021-2027**

---

<b><u>Context</u></b> .....	1
<b><u>Conceptul De Dezvoltare Durabilă</u></b> .....	6
<b><u>I. Programe și surse de finanțare aferente perioadei 2021-2027</u></b> .....	11
<b><u>II. Programe de finanțare aferente perioadei 2014-2020</u></b> .....	24
<b><u>III. Analiza socio-economică</u></b> .....	39
<i><u>III.1. Localizarea și prezentarea generală</u></i> .....	39
<i><u>III.2. Istoricul</u></i> .....	43
<i><u>III.3. Prezentare generală despre relief, climă, rețea hidrografică, flora și fauna</u></i> .....	46
<i><u>III.4. Informații privind populația, piața muncii, condiții de locuit</u></i> .....	63
<i><u>III.5. Infrastructura educațională , cultură și artă</u></i> .....	133
<i><u>III.6. Infrastructura de sănătate și servicii medicale. Asistența socială</u></i> .....	165
<i><u>III.7. Cadrul socio-economic</u></i> .....	191
<i><u>III.8. Infrastructura</u></i> .....	234
<i><u>III.9. Dezvoltarea rurală și amenajarea teritoriului</u></i> .....	245
<i><u>III.10. Mediul înconjurător</u></i> .....	282
<i><u>III.11. Administrația locală</u></i> .....	319
<b><u>IV. Analiza SWOT</u></b> .....	322
<b><u>V. Realizarea analizei de nevoi pe domenii prioritare de investiție</u></b> .....	341
<b><u>VI. Direcțiile strategice de dezvoltare a comunei</u></b> .....	369
<b><u>VII. Planul de acțiune pe domenii prioritare de intervenție</u></b> .....	381
<b><u>VIII. Surse de finanțare pentru perioada 2021-2027</u></b> .....	403
<b><u>IX. Portofoliu de proiecte pentru perioada 2021-2027</u></b> .....	450
<b><u>X. Coordonare, implementare, monitorizare și evaluare</u></b> .....	463



## **Context**

Prin Strategie de Dezvoltare se înțelege ansamblul obiectivelor majore ale unității administrativ teritoriale pe termen mediu și lung, principalele modalități de realizare, împreună cu resursele alocate, în vederea dezvoltării comunei, creșterii standardului de viață și consolidarea competitivității economice a comunei.

Având în vedere definiția strategiei, rezultă trăsăturile definitorii ale strategiei care sunt obligatorii de îndeplinit:

- Întotdeauna strategia are în vedere, în mod explicit și implicit, realizarea unor scopuri bine precizate, specificate sub forma de misiune și obiective.
- Obiectivele reprezintă fundamentul motivațional și acțional al strategiei, calitatea lor fiind determinantă pentru performanțele viitoare ale unității administrativ teritoriale.
- Strategia vizează perioade viitoare, cel mai adesea 7 ani.
- Sfera de cuprindere a strategiei este unitatea administrativ teritorială în ansamblul său – cel mai adesea – sau părți importante ale acesteia. Strategia de Dezvoltare Economico-Socială Durabilă cuprinde toate domeniile de interes atât din punct de vedere al UAT Săcelu, cât și din punctul de vedere al locuitorilor acesteia.

Strategia este definită drept cadrul care orientează alegerile ce determină direcția unei comunități. Existența unei strategii contribuie la stabilirea unei direcții unitare pentru comunitate conform obiectivelor sale operaționale și furnizează baza alocării resurselor necesare pentru atingerea acestor obiective. Astfel, pentru obținerea de rezultate și atingerea obiectivelor este necesar ca la nivelul unității administrativ teritoriale să existe un plan strategic concretizat în Strategia de dezvoltare locală a Comunei Săcelu.

**Strategia de dezvoltare locală** este un instrument care implică întreaga comunitate și are ca scop principal asigurarea dezvoltării comunității în toate sectoarele de activitate. Strategia este un demers pe termen lung, respectiv pentru o perioadă de 7 ani, fiind o proiecție în viitor a comunității. Astfel, pentru a putea realiza obiectivele propuse trebuie implicată întreaga comunitate și toți actorii relevanți de la nivel local. Planificarea acțiunilor în cadrul strategiei este realizată conform cerințelor și posibilităților existente la nivel de comună la momentul elaborării. Această planificare este orientată spre viitor și sunt stabilite o serie de obiective și metode prin care să poată fi atinse aceste obiective. În urma realizării planificării, respectiv a strategiei, se pot lua decizii cu privire la ce trebuie făcut, când trebuie făcut și cum trebuie făcut.

Existența unei **strategii de dezvoltare locală**, ca instrument de management utilizat pentru a aborda problemele cu care se confruntă o comunitate și pentru a valorifica oportunitățile de orice fel, reprezintă, astfel, o condiție esențială pentru asigurarea unei dezvoltări locale armonioase.

Prezenta lucrare a fost realizată la solicitarea Consiliului Local și a Primăriei Comunei Săcelu și reflectă atitudinea întregii comunități cu privire la prioritățile de dezvoltare ale comunei pentru perioada 2021 - 2027. Ca parte a comunității europene, comuna Săcelu trebuie să adopte și să implementeze o viziune strategică privitor la dezvoltarea sa pe termen scurt și mediu.

Scopul principal al strategiei de dezvoltare a comunei Săcelu a constat în identificarea nevoilor reale de dezvoltare ale comunei care au asigurat prioritățile de dezvoltare ale comunei, în definirea direcțiilor de acțiune strategică, pe perioada 2021 - 2027 și în transpunerea lor într-un portofoliu de proiecte, care să asigure implementarea strategiei, dar mai ales în orientarea populației, în special

cea tanără, pe canalizarea propriilor nevoi pe alte direcții de dezvoltare decât cele strict legate de infrastructura de bază (apă, canalizare, străzi).

Obiectivul general al strategiei comunei Săcelu îl reprezintă dezvoltarea socio-economică a localității prin crearea și prin susținerea unui mediu economico-social competitiv, stabil, sănatos și diversificat, care să asigure creșterea economică continuă și calitatea vieții cetățenilor comunei Săcelu.

Prezenta strategie de dezvoltare locală a fost elaborată pornind de la problemele specifice ale localității abordate într-un cadru integrat, corelate cu obiectivele și cu planurile strategice elaborate la nivel regional, național și european.

De aceea este important să se acorde o atenție deosebită elaborării acestui document și să se asigure o participare cât mai largă a factorilor de răspundere și nu numai, la elaborarea lui și mai ales la aplicarea acestuia.

**Metodologia de elaborare a Strategiei de Dezvoltare Locală** a comunei Săcelu a constat în parcurgerea următoarelor etape:

➤ *Etapa de Analiză*

Colectarea datelor utilizând toate resursele posibile (analiza situației existente, consultarea statisticilor oficiale, studii de fezabilitate și alte documente care conțin informații relevante), cât și analiza documentelor programatice (POR, POS, PNDR etc.) pentru identificarea politicilor și direcțiilor de dezvoltare europene și naționale, regionale, județene, a fondurilor, programelor operaționale existente, care pot fi accesate pentru a se asigura o dezvoltare locală durabilă și integrată. Ca urmare, va avea loc crearea și dezvoltarea unei baze de date din toate sectoarele de activitate pentru o cunoaștere aprofundată a resurselor și nevoilor comunității, precum și evaluarea potențialului comunei Săcelu. Identificarea și

evaluarea punctelor tari și a celor slabe se face printr-o evaluare obiectivă a situației existente, iar oportunitățile și riscurile luate în considerare permit identificarea unor ținte și mobilizarea resurselor și eforturilor pentru atingerea lor.

➤ *Etapa de elaborare a strategiei*

În funcție de datele culese și problemele identificate se vor stabili obiectivele pe termen scurt și mediu ale comunei. Astfel, se vor identifica domeniile de interes, se va concepe formatul strategiei și se va proceda la elaborarea acesteia. Această etapă este cea mai însemnată în cadrul demersului formulării strategiei de dezvoltare locală, solicitând implicarea întregii comunități, de la membrii persoane fizice la organizații publice și private și aleșii locali.

➤ *Etapa de implementare și evaluare a strategiei de dezvoltare locală*

Aceasta va include elaborarea portofoliului de proiecte.

**Metodologia de elaborare** a Strategiei de Dezvoltare Economico - Socială Durabilă este axată pe următoarele direcții de acțiune:

1. Asigurarea unui management organizațional și conceptual, coerent structurat pe cele trei etape/faze de lucru.
2. Aplicarea metodei participativ-activă prin abordarea consultării publice și stabilirea de grupe tematice de lucru pentru fiecare domeniu de interes.

Din aceste grupe de lucru vor face parte atât reprezentanții primăriei, consilieri locali, cât și agenți economici, ONG-uri și persoane fizice interesate. Aceste grupe de lucru vor dezbate în cadrul reuniunilor de lucru ce vor fi organizate pe parcursul procesului de elaborare a strategiei.

3. Monitorizarea și evaluarea permanentă a procesului de elaborare și dezvoltare a strategiei în vederea asigurării calității lucrării, corectitudinii datelor

Comuna Săcelu, Județul Gorj  
**Strategia de Dezvoltare Economico-Socială Durabilă 2021-2027**

---

și informațiilor incluse și aplicarea eventualelor revizuirii/modificări care se impun.

Această strategie se cere aprobată și însușită de administrația locală care trebuie să utilizeze toate pârghiile de antrenare a întregii comunități la aplicarea ei.

Prin activitățile desfășurate pentru elaborarea Strategiei s-au urmărit:

- realizarea unei viziuni clare pentru anii 2021 - 2027 în toate domeniile care privesc dezvoltarea economico-socială durabilă;
- dezvoltarea unei practici democratice prin stimularea participării cetățenilor la formularea problemelor și luarea deciziilor;
- promovarea soluțiilor nepoluante și prietenoase cu natura în valorificarea resurselor locale;
- dezvoltarea relațiilor de parteneriat și colaborare bazate pe interese comune;
- creșterea performanței și capacității autorităților locale de a răspunde la așteptările și exigențele cetățenilor;
- creșterea veniturilor populației prin inițierea de activități profitabile și crearea de noi locuri de muncă;
- creșterea siguranței vieții locuitorilor comunei.

**Strategia de Dezvoltare Economico-Socială Durabilă** va avea ca rezultate:

- Situația actuală a comunei din punct de vedere socio-economic
- Analiza SWOT – pe domenii prioritare de activitate
- Realizarea analizei de nevoi pe domenii prioritare de investiții
- Planul de acțiune pe domenii prioritare de intervenție
- Surse de finanțare pentru perioada 2021-2027
- Portofoliu de proiecte pentru perioada 2021 - 2027

## Conceptul De Dezvoltare Durabilă



Conceptul de dezvoltare durabilă desemnează totalitatea formelor și metodelor de dezvoltare socio-economică care se axează în primul rând pe asigurarea unui echilibru între aspectele sociale, economice, ecologice și elementele capitalului natural.

Cea mai cunoscută definiție a dezvoltării durabile este cu siguranță cea dată de Comisia Mondială pentru Mediu și Dezvoltare (WCED) în raportul „Viitorul nostru comun”, cunoscut și sub numele de Raportul Brundtland: „dezvoltarea durabilă este dezvoltarea care urmărește satisfacerea nevoilor prezentului, fără a compromite posibilitatea generațiilor viitoare de a-și satisface propriile nevoi”.

În anul 2015, Adunarea Generală ONU a adoptat Agenda 2030 pentru Dezvoltarea Durabilă<sup>1</sup>, acest nou cadru global fiind dezvoltat pentru redirecționarea umanității către o cale sustenabilă.

Esența Agendei 2030 o reprezintă 17 Obiective de Dezvoltare Durabilă (ODD). Scopul acestor obiective este de a asigura o viață sustenabilă, pașnică, prosperă și echitabilă pe pământ pentru toată lumea, în prezent și în viitor. Obiectivele acoperă provocările globale care sunt cruciale pentru supraviețuirea umanității. Ele stabilesc limite de mediu și praguri critice pentru utilizarea resurselor naturale. Obiectivele recunosc că eradicarea sărăciei trebuie să meargă mână în mână cu strategiile care clădesc dezvoltarea economică. Ele abordează o gamă de nevoi sociale incluzând educația, sănătatea, protecția socială și oportunitățile de locuri de muncă, tratând în același timp schimbările climatice și protecția mediului. ODD-urile abordează barierele sistemice cheie pentru dezvoltarea sustenabilă cum ar fi inegalitatea, modele de consum nesustenabile, capacitatea instituțională slabă și degradarea mediului.

#### *Obiective de Dezvoltare Durabilă*

- Fără sărăcie - Eradicarea sărăciei în toate formele sale, pretutindeni
- Zero Foametei - Eradicarea foametei, realizarea securității alimentare și a nutriției îmbunătățite și promovarea agriculturii sustenabile
- Sănătate și bunăstare - Asigurarea unei vieți sănătoase și promovarea bunăstării pentru toți la toate vârstele

---

<sup>1</sup> Agenda 2030 pentru dezvoltare durabilă informații publicate pe <http://www.mae.ro/node/35919>

Comuna Săcelu, Județul Gorj  
**Strategia de Dezvoltare Economico-Socială Durabilă 2021-2027**

---

- Educație de calitate - Asigurarea unei educații inclusive și echitabile de calitate și promovarea oportunităților de învățare pentru toți
- Egalitatea de gen - Realizarea egalității de gen și împuternicirea tuturor femeilor și fetelor
- Apă curată și salubritate - Asigurarea disponibilității și administrării sustenabile a apei și salubrității pentru toți
- Energie accesibilă și curată - Asigurarea accesului la energie accesibilă, sigură, sustenabilă și curată pentru toți
- Muncă și creștere economică decentă - Promovarea creșterii economice susținute, inclusivă și sustenabilă, angajare totală și productivă și muncă decentă pentru toți
- Industrie, inovație și infrastructură - Construirea infrastructurii, promovarea industrializării inclusive și sustenabile și dezvoltarea inovației
- Inegalități reduse - Reducerea inegalității în cadrul și între țări
- Orașe și comunități sustenabile - Orașe și așezări umane inclusive, sigure, rezistente și sustenabile
- Consum și producție responsabile - Asigurarea modelelor sustenabile de consum și producție
- Acțiuni asupra climei - Întreprinderea de acțiuni urgente pentru combaterea modificării climatice și a impactelor sale
- Viața subacvatică - Conservarea și folosirea sustenabilă a oceanelor, mărilor și resurselor marine pentru dezvoltarea sustenabilă
- Viața terestră – Protejarea, refacerea și depozitarea și promovarea folosirii sustenabile a ecosistemelor terestre, administrarea sustenabilă a pădurilor, combaterea deșertificării și oprirea degradării solurilor și refacerea acestora, oprirea pierderii biodiversității



Comuna Săcelu, Județul Gorj  
**Strategia de Dezvoltare Economico-Socială Durabilă 2021-2027**

---

➤ Pace, justiție și instituții puternice - Promovarea societăților pașnice și inclusive pentru dezvoltare sustenabilă, asigurarea accesului la justiție pentru toți și clădirea instituțiilor eficiente, responsabile și inclusive, la toate nivelele

➤ Parteneriate pentru obiective - Întărirea implementării și revitalizarea parteneriatului pentru dezvoltare sustenabilă

Până în 2030, se propune ca toate persoanele implicate să obțină cunoștințele și aptitudinile necesare pentru promovarea dezvoltării sustenabile, incluzând, printre altele, prin educație pentru dezvoltarea sustenabilă și moduri de viață sustenabile, drepturile omului, egalitatea de gen, promovarea unei culturi a păcii și non-violenței, cetățenie globală și aprecierea diversității culturale și a contribuției culturii la dezvoltarea sustenabilă.

Obiectivele de dezvoltare durabilă își propun să echilibreze cele trei dimensiuni ale dezvoltării durabile – cea economică, cea socială și componenta de mediu – prin acțiuni concrete prevăzute pentru următorii 10 ani axate, printre altele, pe:

- demnitate umană
- stabilitate regională și globală
- planetă sănătoasă
- societăți reziliente și echitabile
- economii prospere.

Obiectivele contribuie la sporirea convergenței între țările UE, în cadrul societăților și în restul lumii.

Principalele măsuri pentru implementarea Agendei 2030:

- integrarea Obiectivelor de dezvoltare durabilă în absolut toate politicile și inițiativele UE – dezvoltarea durabilă este principiul călăuzitor esențial pentru toate politicile Comisiei Europene
- raportări periodice, începând încă din 2017, referitoare la progresul UE
- promovarea Agendei 2030, astfel încât aplicarea acesteia să devină o prioritate și pentru guvernele statelor membre, Parlamentul European, celelalte instituții europene, diverse organizații internaționale și organizații ale societății civile și alte părți interesate
- înființarea unei platforme la nivel înalt care să sprijine schimbul de bune practici în vederea îndeplinirii obiectivelor în toate sectoarele și la toate nivelurile (național și european)
- lansarea unei viziuni pe termen mai lung, pentru perioada de după 2020.

Pentru a promova o dezvoltare durabilă în întreaga lume, UE va continua cooperarea cu partenerii externi, utilizând toate instrumentele disponibile în cadrul politicilor sale externe și sprijinind, în special, eforturile țărilor în curs de dezvoltare.

## **I. Programe și surse de finanțare aferente perioadei 2021-2027**



În cadrul următorului buget pe termen lung al UE pentru 2021-2027, Comisia propune modernizarea politicii de coeziune, principala politică de investiții a UE.

Pentru perioada de programare 2021 – 2027 au fost stabilite următoarele priorități

➤ *Europă mai inteligentă*, prin inovare, digitalizare, transformare economică și sprijinirea întreprinderilor mici și mijlocii ;

Obiective specifice:

- Dezvoltarea capacităților de cercetare și inovare și adoptarea tehnologiilor avansate: Integrarea ecosistemului CDI național în Spațiu de Cercetare European

(European Research Area); Crearea unui sistem atractiv de inovare în industrie, pentru toate tipurile de inovare (de produs, de proces, organizațională și de marketing); Sprijinirea creării de noi companii inovative și creșterea ratei de supraviețuire a acestora; Consolidarea CDI în domeniul sănătății

- Fructificarea avantajelor digitalizării, în beneficiul cetățenilor, a companiilor și al guvernelor: Creșterea gradului de digitizare a serviciilor publice pentru societatea românească; Digitizare pentru creșterea siguranței și îmbunătățirii serviciilor de mobilitate și transport; Soluții IT și digitizare în sănătate

- Impulsionarea creșterii și competitivității IMM-urilor: Facilitarea accesului la finanțare pt IMM-uri, inclusiv prin încurajarea finanțării inițiale și timpurii a start-up-urilor cu potențial inovativ ridicat; Consolidarea competitivității economiei românești; Sprijinirea creării de noi companii și creșterea ratei de supraviețuire a acestora

- Dezvoltarea competențelor pentru specializare inteligentă, tranziție industrială și antreprenariat: Dezvoltarea unor competențe profesionale adecvate cerințelor mediului de afaceri în contextul unei economii bazate pe cunoaștere; Susținerea capacității administrative a structurilor din cadrul mecanismului integrat regional și național de descoperire antreprenorială

➤ Europă mai verde, fără emisii de carbon, punerea în aplicare a Acordului de la Paris și investiții în tranziția energetică, energia din surse regenerabile și combaterea schimbărilor climatice;

Obiective specifice:

- Promovarea eficienței energetice și reducerea emisiilor de gaze cu efect de seră
- Promovarea energiei din surse regenerabile

Comuna Săcelu, Județul Gorj  
**Strategia de Dezvoltare Economico-Socială Durabilă 2021-2027**

---

- Dezvoltarea de sisteme inteligente de energie, rețele și stocare în afara TEN E
- Promovarea adaptării la schimbările climatice, a prevenirii riscurilor și a rezilienței în urma dezastrelor
- Promovarea gestionării sustenabile a apei
- Promovarea tranziției către o economie circulară
- Îmbunătățirea protecției naturii și a biodiversității, a infrastructurii verzi în special în mediul urban și reducerea poluării
- Mobilitate națională, regională și locală sustenabilă, rezilientă în fața schimbărilor climatice, inteligentă și intermodală, inclusiv îmbunătățirea accesului la TEN-T și a mobilității transfrontaliere

➤ Europă conectată, cu rețele strategice de transport și digitale;

Obiective specifice:

- Dezvoltarea unei rețele TEN-T durabilă, rezilientă în fața schimbărilor climatice, inteligentă, sigură și intermodală
- Dezvoltarea unei mobilități naționale, regionale și locale durabile, reziliente în fața schimbărilor climatice, inteligente și intermodale, inclusiv îmbunătățirea accesului la TEN-T și a mobilității transfrontaliere
- îmbunătățirea conectivității digitale

➤ Europă mai socială, pentru realizarea pilonului european al drepturilor sociale și sprijinirea calității locurilor de muncă, a învățământului, a competențelor, a incluziunii sociale și a accesului egal la sistemul de sănătate ;

Obiective specifice:

- Îmbunătățirea accesului pe piața muncii pentru toate persoanele aflate în căutarea unui loc de muncă, în special pentru tineri, șomeri de lungă durată și grupurile

dezavantajate pe piața muncii, persoane inactive, prin promovarea angajării pe cont propriu și a economiei sociale

- Modernizarea instituțiilor și a serviciilor pieței muncii pentru a evalua și anticipa necesarul de competențe și a asigura asistență personalizată și în timp real urmărind asigurarea medierii/plăsării (matching), tranziției și a mobilității forței de muncă
- Promovarea participării echilibrate după gen pe piața muncii și a asigurării echilibrului dintre viața profesională și cea privată
- Promovarea adaptării la schimbare a lucrătorilor, întreprinderilor și antreprenorilor, a îmbătrânirii active și în condiții bune de sănătate, precum și a unui mediu de lucru sănătos și adaptat care să reducă riscurile la adresa sănătății
- Îmbunătățirea calității, eficacității și a relevanței sistemului de educație și formare pentru piața muncii, pentru a sprijini dobândirea de competențe cheie, inclusiv a competențelor digitale
- Promovarea accesului egal la educație și formare de calitate și favorabile incluziunii, completarea studiilor și a absolvirii acestora, în special pentru grupurile defavorizate, începând de la educația și îngrijirea copiilor preșcolari, continuând cu educația și formarea generală și profesională și până la învățământul terțiar
- Promovarea învățării pe tot parcursul vieții, în special a unor oportunități flexibile de perfecționare și reconversie profesională pentru toți luând în considerare competențele digitale
- Promovarea integrării socio-economice a resortisanților țărilor terțe și a comunităților marginalizate, cum ar fi romii
- Îmbunătățirea accesului egal și în timp util la servicii de calitate, durabile și accesibile; modernizarea sistemelor de protecție socială, inclusiv promovarea

Comuna Săcelu, Județul Gorj  
**Strategia de Dezvoltare Economico-Socială Durabilă 2021-2027**

---

accesului la protecția socială; îmbunătățirea accesibilității, a eficacității și a rezilienței sistemelor de asistență medicală și a serviciilor de îngrijire de lungă durată

- Promovarea integrării sociale a persoanelor aflate în risc de sărăcie sau excluziune socială, inclusiv a persoanelor cele mai defavorizate și a copiilor
- Reducerea deprivării materiale prin furnizarea de alimente și/sau asistență materială de bază persoanelor cele mai defavorizate, inclusiv prin măsuri de acompaniere

➤ Europă mai apropiată de cetățenii săi, prin sprijinirea strategiilor de dezvoltare conduse la nivel local și a dezvoltării urbane durabile în UE.

Obiective specifice:

- Promovarea dezvoltării integrate în domeniul social, economic și al mediului, al patrimoniului cultural și al securității în zonele urbane
- Promovarea dezvoltării integrate în domeniul social, economic și al mediului la nivel local, a patrimoniului cultural și a securității, inclusiv în zonele rurale și de coastă și inclusiv prin dezvoltarea locală plasată sub responsabilitatea comunității.

Investițiile în dezvoltare regională se vor axa mai ales pe primele două obiective. Acestor priorități li se vor aloca 65% - 85% din resursele FEDR și ale Fondului de coeziune, în funcție de prosperitatea relativă a statelor membre.

### **Implementarea politicii de coeziune 2021 - 2027 în România**

În propunerea Comisiei Europene pentru bugetul 2021-2027, România are alocate 27 miliarde de euro prin politica de coeziune, ceea ce înseamnă cu 8% în plus față de actuala perioadă<sup>2</sup>.

### **Propunerile MFE pentru următorul exercițiu financiar<sup>3</sup>:**

- Programul Operațional Dezvoltare Durabilă (PODD) ;
- Programul Operațional Transport (POT);
- Programul Operațional Creștere Inteligentă și Digitalizare (POCID);
- Programul național de Sănătate (multifond) (POS);
- Programul Operațional Capital Uman (POCU);
- Programul Operațional Combaterea Sărăciei (POCS)
- Programele Operaționale Regionale – implementate la nivel de regiune (8 POR)
- Programul Operațional Asistență Tehnică (*multifond*) (POAT)
- Programul Operațional pentru Tranziție Echitabilă

Politica de coeziune este unul din instrumentele de promovare a dezvoltării durabile în cadrul Uniunii Europene, care oferă cadrul necesar pentru finanțarea unei game variate de proiecte și investiții pentru o dezvoltare socio-economică echilibrată a statelor membre ale UE și în regiunile lor.

---

<sup>2</sup> <https://www.fonduri-structurale.ro/2021-2027>

<sup>3</sup> Conform Arhitectura Programe Operaționale Politica de Coeziune 2021 2027



**Premisele Politicii de coeziune 2021 – 2027** sunt:

- menținerea sistemului de management și control al fondurilor europene aferente politicii de coeziune din perioada de programare 2014 - 2020;
- îmbunătățirea și simplificarea anumitor aspecte pentru a veni în sprijinul beneficiarilor politicii de coeziune;
- descentralizarea implementării și creșterea leadership-ului din partea tuturor actorilor implicați.

**Principiile Politicii de coeziune 2021 – 2027:**

- O mai bună coordonare între proiectele/operațiunile finanțate luând în calcul noile provocări;
- O abordare unitară în termeni de proceduri/practici prin comasarea tuturor autorităților de management în cadrul MFE care va asigura coordonarea orizontală a structurilor de management;
- O simplificare și mai bună coordonare pentru funcția de AM și funcția contabilă prin integrarea celei din urma în cadrul AM;
- Concentrarea și asigurarea continuității expertizei;
- O adaptare reală a intervențiilor la nevoile și specificul regional prin descentralizarea gestiunii și implementării la nivelul ADR-urilor;
- O abordare inovativă și integrată prin elaborarea programelor multifond.

*Programul național de Sănătate (POS)*

- Continuarea investițiilor în spitale regionale: Craiova, Cluj, Iași - faza a II-a
- Servicii de asistență medicală primară, comunitară și servicii oferite în regim ambulatoriu

Comuna Săcelu, Județul Gorj  
**Strategia de Dezvoltare Economico-Socială Durabilă 2021-2027**

---

- Servicii de recuperare, paliative și îngrijiri pe termen lung adaptate fenomenului demografic de îmbătrânire a populației și profilului epidemiologic al morbidității
- Creșterea eficacității sectorului medical prin investiții în infrastructură și servicii
- Abordări inovative în cercetarea din domeniul medical
- Informatizarea sistemului medical
- Măsuri FSE care susțin cercetarea, informatizarea în sănătate și utilizare metode moderne de investigare, intervenție, tratament

*Programul Operațional Creștere inteligența și digitalizare*

- Creșterea competitivității economice prin cercetare și inovare
- Dezvoltarea unei rețele de mari infrastructuri de CDI
- Creșterea competitivității economice prin digitalizare
- Dezvoltarea infrastructurii Broadband
- Instrumente financiare pentru întreprinderi
- Creșterea capacității administrative

*Programul Operațional Tranziție Echitabilă*

- Infrastructură și servicii CLLD (sociale, educaționale, sănătate etc.);
- Turism;
- Cultură;
- Patrimoniu cultural;
- Investiții pentru siguranța cetățeanului;
- Administrare și suport CLLD (strategii etc.) și ITI.

*Programul Operațional Capital Uman*

- Valorificarea potențialului tinerilor pe piața muncii
- Prevenirea părăsirii timpurii a școlii și creșterea accesului și a participării grupurilor dezavantajate la educație și formare profesională
- Creșterea calității și asigurarea echității în sistemul de educație și formare profesională
- Adaptarea ofertei de educație și formare profesională la dinamica pieței muncii și la provocările inovării și progresului tehnologic
- Creșterea accesibilității, atractivității și calității învățământului profesional și tehnic
- Creșterea accesului pe piața muncii pentru toți
- Antreprenoriat și economie socială
- Susținerea reformelor pe piața muncii în acord cu dinamica pieței muncii
- Consolidarea participării populației în procesul de învățare pe tot parcursul vieții pentru facilitarea tranzițiilor și a mobilității

*Programul Operațional Dezvoltare Durabilă*

- Tranziție energetică bazată pe eficiență energetică, emisii reduse, sisteme inteligente de energie, rețele și soluții de stocare (intervenții adresate mediului privat), instrumente financiare
- Dezvoltarea infrastructurii de apă și apă uzată și tranziția la o economie circulară
- Protecția mediului prin conservarea biodiversității, asigurarea calității aerului și decontaminarea siturilor poluate
- Promovarea adaptării la schimbările climatice, prevenirea și gestionarea riscurilor

*Programul Operațional Transport*

- Îmbunătățirea conectivității prin dezvoltarea rețelei TEN-T de transport rutier
- Îmbunătățirea conectivității prin dezvoltarea infrastructurii rutiere pentru accesibilitate teritorială
- Îmbunătățirea conectivității prin dezvoltarea rețelei TEN-T de transport pe calea ferată
- Îmbunătățirea mobilității naționale, durabilă și rezilientă în fața schimbărilor climatice prin creșterea calității serviciilor de transport pe calea ferată
- Îmbunătățirea conectivității prin creșterea gradului de utilizare a transportului cu metroul în regiunea București-Ilfov
- Îmbunătățirea conectivității și mobilității urbane, durabilă și rezilientă în fața schimbărilor climatice prin creșterea calității serviciilor de transport pe calea ferată
- Dezvoltarea unui sistem de transport multimodal
- Creșterea gradului de utilizare a căilor navigabile și a porturilor
- Creșterea gradului de siguranță și securitate pe rețeaua rutieră de transport
- Asistență tehnică

*Programul Operațional Asistența Tehnică*

- Funcționare sistem (structuri coordonare și AM-uri pentru PO care nu au axă de AT);
- Sprijin pentru beneficiari.

*Programul operational Combaterea sărăciei*

- Dezvoltarea locală plasată sub responsabilitatea comunității (intervenții adresate grupurilor de acțiune locală)
- Dezvoltare locală plasată sub responsabilitatea comunității
- Comunități marginalizate
- Reducerea disparităților între copiii în risc de sărăcie și/sau excluziune socială și ceilalți copii
- Servicii pentru persoane vârstnice
- Sprijin pentru persoanele cu dizabilități
- Sprijin pentru grupuri vulnerabile
- Ajutorarea persoanelor defavorizate

*Programul Operațional Regional (POR)*

- O regiune competitivă prin inovare, digitalizare și întreprinderi dinamice (intervenții OP1 adresate mediului privat, organizațiilor CDI, parteneriate)
- O regiune cu orașe Smart
- O regiune cu orașe prietenoase cu mediul
- Dezvoltarea sistemelor de încălzire centralizate
- O regiune accesibilă
- O regiune educată
- O regiune atractivă
- Asistență tehnică

### **Fondul European de Dezvoltare Regională (FEDR)**

Conceput pentru a reduce diferența între nivelurile de dezvoltare a regiunilor europene și a recupera din decalajul regiunilor cel mai puțin favorizate, acesta este cel mai important fond structural, din punct de vedere al resurselor financiare alocate, fiind un important instrument de corecție a dezechilibrelor regionale.

FEDR definește tipurile de acțiuni care pot să beneficieze de o finanțare și stabilește misiunile și extinderea intervenției FEDR în contextul obiectivelor „convergență”, „competitivitate regională și ocuparea forței de muncă” și „cooperare teritorială europeană” ale politicii de coeziune reformate.

Este vorba, în special, de finanțări legate de:

- investiții care contribuie la crearea de locuri de muncă durabile;
- investiții în infrastructuri; măsuri de susținere a dezvoltării regionale și locale care cuprind asistența și serviciile pentru întreprinderi, în special pentru întreprinderile mici și mijlocii (IMM-uri);

### **Fondul Social European (FSE)**

Reprezintă principalul instrument creat de Uniunea Europeană cu scopul de a contribui la creșterea gradului de ocupare și, implicit, la reducerea diferențelor cu privire la standardele de viață în statele membre ale UE.

FSE este conceput pentru finanțarea următoarelor direcții prioritare:

- Creșterea adaptabilității lucrătorilor și întreprinderilor;
- Creșterea accesului și a participării pe piața muncii;
- Promovarea incluziunii sociale prin lupta împotriva discriminării și facilitarea accesului pe piața muncii pentru persoanele dezavantajate.

Fondul Social European susține regiunile mai puțin dezvoltate, prin:

- Investiții în capital uman, în special prin îmbunătățirea sistemelor de educație și formare;
- Acțiuni având drept scop dezvoltarea capacității instituționale și a eficienței administrațiilor publice, la nivel național, regional sau local.

În România, FSE finanțează două programe operaționale:

- Programul Operațional Capital Uman;
- Programul Operațional Capacitate Administrativă.

### **Fondul de coeziune (FC)**

Fondul de Coeziune a fost creat cu scopul de a ajuta la restabilirea echilibrului economic a statelor membre cu un produs național brut (PNB) pe cap de locuitor de mai puțin de 90% din media comunitară. Acesta susține acțiuni în cadrul obiectivului „Convergență” și se află sub incidența aceluiași reguli de programare, de gestionare și de control ca în cazul FSE și FEDR.

Fondul de coeziune este destinat proiectelor mari de infrastructură precum:

- rețele transeuropene de transport, în special proiectele prioritare de interes european definite de Uniunea Europeană;
- proiecte de mediu și proiecte din domeniul energiei sau al transporturilor, atâta vreme ce acestea prezintă avantaje clare pentru mediu: eficacitate energetică, utilizarea de surse de energie regenerabile, dezvoltarea transportului feroviar, sprijinirea intermodalității, consolidarea transporturilor publice etc.

## **II. Programe de finanțare aferente perioadei 2014-2020**

Perioada de programare 2014 – 2020 cuprinde programe de finanțare care vor putea fi accesate până în anul 2023. Pentru o informare corectă și pentru a putea accesa de fonduri europene unitățile administrativ teritoriale trebuie să fie informate și să aibă cunoștințele privind programele de finanțare.

**Obiectivele tematice pentru cadrul financiar 2014-2020<sup>4</sup>** sunt următoarele:

- Consolidarea cercetării, dezvoltării tehnologice și inovării
- Îmbunătățirea accesului și a utilizării și creșterea calității TIC
- Îmbunătățirea competitivității IMM-urilor, a sectorului agricol (în cazul FEADR) și a sectorului pescuitului și acvaculturii (pentru FEPAM)
- Sprijinirea tranziției către o economie cu emisii scăzute de carbon în toate sectoarele
- Promovarea adaptării la schimbările climatice, prevenirea și gestionarea riscurilor
- Protecția mediului și promovarea utilizării eficiente a resurselor
- Promovarea sistemelor de transport durabile și eliminarea blocajelor din cadrul infrastructurilor rețelelor majore
- Promovarea sustenabilității și calității locurilor de muncă și sprijinirea mobilității forței de muncă

---

<sup>4</sup> <https://www.fonduri-ue.ro/po>



Comuna Săcelu, Județul Gorj  
**Strategia de Dezvoltare Economico-Socială Durabilă 2021-2027**

---

- Promovarea incluziunii sociale, combaterea sărăciei și a oricărei forme de discriminare
- Investițiile în educație, formare și formare profesională pentru competențe și învățare pe tot parcursul vieții
- Consolidarea capacității instituționale a autorităților publice și a părților interesate și o administrație publică eficientă

*Programul național de Dezvoltare Rurală pentru perioada 2014 - 2020*

Programul național de Dezvoltare Rurală 2014-2020 acoperă întregul teritoriu al României. România este situată în partea de Sud-Est a Europei, la intersecția cu principalele axe de comunicații Nord-Sud și Est-Vest. Suprafața este de 238.391 km<sup>2</sup> și cuprinde: 61,3% teren agricol (cca. 14,6 mil. ha, din care 64,2% teren arabil, 32,9% pășuni și fânețe naturale și 2,7% plantații de pomi și vie); 28,3% păduri și alte terenuri cu vegetație forestieră; 10,4% suprafața construită a localităților, ape, drumuri, căi ferate și terenuri neproductive (INS Tempo Online, 2012). Din punct de vedere al mărimii suprafeței sale, România este o țară medie în UE 27 (5,41% din suprafața UE 27). Teritoriul României cuprinde 5 regiuni bio-geografice (stepică, pontică, panonică, continentală și alpină) din cele 11 ale Europei. Din suprafața totală a țării, circa 87,1% reprezintă spațiul rural (conform definiției din legislația națională) format din comune, ca unități administrativ teritoriale, împreună cu satele componente, iar pe acest teritoriu locuia 45,0% din populația României în anul 2012.

Repartizarea pe zone geografice este echilibrată: 33% zona de câmpie (până la 300 m altitudine), 37% zona colinară (300-1000 m) și 30% zona montană (peste 1000 m altitudine).

Programul național de Dezvoltare Rurală 2014 – 2020 (PNDR 2020) este programul prin care se acordă fonduri nerambursabile de la Uniunea Europeană și Guvernul României pentru dezvoltarea economico – socială a spațiului rural din România. Implementarea tehnică și financiară este asigurată de către Agenția pentru Finanțarea Investițiilor Rurale (AFIR). Fermierii, procesatorii, antreprenorii și autoritățile publice locale au la dispoziție aproximativ 9 miliarde de euro, fonduri europene nerambursabile pentru realizarea investițiilor la standarde europene, eficiente și rentabile.

*Principalele priorități de dezvoltare rurală pentru perioada de programare financiară 2014-2020*

- Modernizarea și creșterea viabilității exploatațiilor agricole prin consolidarea acestora, deschiderea către piață și procesare a produselor agricole;
- Încurajarea întineririi generațiilor de agricultori prin sprijinirea instalării tinerilor fermieri;
- Dezvoltarea infrastructurii rurale de bază ca precondiție pentru atragerea investițiilor în zonele rurale și crearea de noi locuri de muncă și implicit la dezvoltarea spațiului rural;
- Încurajarea diversificării economiei rurale prin promovarea creării și dezvoltării IMM-urilor în sectoarele nonagricole din mediul rural;
- Promovarea sectorului pomicol, ca sector cu nevoi specifice, prin intermediul unui subprogram dedicate;
- Încurajarea dezvoltării locale plasate în responsabilitatea comunității prin intermediul abordării LEADER. Competența transversală a LEADER îmbunătățește competitivitatea, calitatea vieții și diversificarea economiei rurale, precum și combaterea sărăciei și excluderii sociale.

*PNDR (finanțat din Fondul European Agricol pentru Dezvoltare Rurală)* - dezvoltarea strategică a spațiului rural prin abordarea strategică a următoarelor obiective:

- OS1 Restructurarea și creșterea viabilității exploatațiilor agricole;
- OS2 Gestionarea durabilă a resurselor naturale și combaterea schimbărilor climatice;
- OS3 Diversificarea activităților economice, crearea de locuri de muncă,
- îmbunătățirea infrastructurii și serviciilor pentru îmbunătățirea calității vieții în zonele rurale (P6)

Pentru realizarea *obiectivului strategic 1*, prin măsurile PNDR vor fi finanțate următoarele categorii de intervenție:

- Înființarea, extinderea și modernizarea dotărilor la nivel de fermă (clădiri, drumuri de acces, irigații, tehnologii de reducere a poluării și producție de energie din surse regenerabile, facilități de depozitare, comercializare și procesare, inclusiv în contextul lanțurilor scurte etc.);
- Investiții în procesare și comercializare, inclusiv în eficiență energetică, marketing, depozitare, condiționare, adaptare la standarde etc;
- Sprijin pentru restructurarea fermelor, în special a celor mici, și întinerirea generațiilor de fermieri;
- Gestionarea riscurilor în sectorul agro-alimentar;
- Activități consiliere și formare, realizate inclusiv prin intermediul grupurilor de producători.

Pentru realizarea *obiectivului strategic 2*, prin măsurile PNDR vor fi finanțate următoarele categorii de intervenție:

Comuna Săcelu, Județul Gorj  
**Strategia de Dezvoltare Economico-Socială Durabilă 2021-2027**

---

- Acțiuni de împădurire a terenurilor agricole și neagricole, precum și realizarea perdelelor forestiere pe aceste terenuri;
- Plăți compensatorii fermierilor care își asumă în mod voluntar angajamente de agro-mediu;
- Plăți compensatorii fermierilor care se angajează în mod voluntar să adopte sau să mențină practici și metode specifice agriculturii ecologice;
- Plăți compensatorii fermierilor care se angajează în mod voluntar să continue activitatea în zonele desemnate ca zone care se confruntă cu constrângeri naturale sau cu alte constrângeri specifice.

Pentru realizarea *obiectivului strategic 3*, prin măsurile PNDR vor fi finanțate următoarele categorii de intervenție:

- Sprijin pentru realizarea de investiții pentru microîntreprinderi și întreprinderi mici non-agricole în zonele rurale;
- Îmbunătățirea infrastructurii locale (sisteme de alimentare cu apă, canalizare, drumuri locale), infrastructură educațională, medicală și socială;
- Restaurarea și conservarea moștenirii culturale;
- Sprijin pentru strategii generate la nivel local, care asigură abordări integrate pentru dezvoltarea locală.

## DOMENII DE FINANȚARE PRIN PNDR 2020



### *Măsura 4 - Investiții în active fizice*

- Submăsura 4.1 – Investiții în exploatații agricole;
- Submăsura 4.1 – Investiții în exploatații agricole (zona ITI - Delta Dunării);
  - Submăsura 4.1a – Investiții în exploatațiile pomicole;
  - Submăsura 4.1a – Investiții în exploatațiile pomicole (zona ITI - Delta Dunării);
- Submăsura 4.2 – Investiții pentru procesarea/ marketingul produselor agricole;
- Submăsura 4.2 – Investiții pentru procesarea/ marketingul produselor agricole (zona ITI - Delta Dunării);

Comuna Săcelu, Județul Gorj  
**Strategia de Dezvoltare Economico-Socială Durabilă 2021-2027**

---

- Submăsura 4.2a - Investiții în procesarea/ marketingul produselor din sectorul pomicol;
- Submăsura 4.2a - Investiții în procesarea/ marketingul produselor din sectorul pomicol (zona ITI - Delta Dunării);
- Submăsura 4.3 - Investiții pentru dezvoltarea, modernizarea sau adaptarea infrastructurii agricole și silvice;
- Submăsura 4.3 - Investiții pentru dezvoltarea, modernizarea sau adaptarea infrastructurii agricole și silvice (zona ITI - Delta Dunării);

*Măsura 6 - Dezvoltarea exploatațiilor și a întreprinderilor*

- Submăsura 6.1 - Sprijin pentru instalarea tinerilor fermieri;
- Submăsura 6.1 - Sprijin pentru instalarea tinerilor fermieri (zona ITI - Delta Dunării);
- Submăsura 6.2 - Sprijin pentru înființarea de activități neagricole în zone rurale;
- Submăsura 6.2 - Sprijin pentru înființarea de activități neagricole în zone rurale (zona ITI - Delta Dunării);
- Submăsura 6.3 - Sprijin pentru dezvoltarea fermelor mici;
- Submăsura 6.3 - Sprijin pentru dezvoltarea fermelor mici (zona ITI - Delta Dunării);
- Submăsura 6.4 - Investiții în crearea și dezvoltarea de activități neagricole;
- Submăsura 6.4 - Investiții în crearea și dezvoltarea de activități neagricole (zona ITI - Delta Dunării);
- Submăsura 6.5 - Schema pentru micii fermieri.

*Măsura 7- Servicii de bază și reînnoirea satelor în zonele rurale*

- Submăsura 7.2 - Investiții în crearea și modernizarea infrastructurii de bază la scară mică;
- Submăsura 7.2 - Investiții în crearea și modernizarea infrastructurii de bază la scară mică (zona ITI - Delta Dunării);
- Submăsura 7.6 - Investiții asociate cu protejarea patrimoniului cultural;
- Submăsura 7.6 - Investiții asociate cu protejarea patrimoniului cultural (zona ITI - Delta Dunării).

*Măsura 8 - Investiții în dezvoltarea zonelor forestiere și ameliorarea viabilității pădurilor*

- Submăsura 8.1 - Împădurirea și crearea de suprafețe împădurite.

*Măsura 9 - Sprijin pentru înființarea grupurilor de producători în sectorul agricol*

- Submăsura 9.1 - Înființarea grupurilor de producători în sectorul agricol;
- Submăsura 9.1a - Înființarea grupurilor de producători în sectorul pomicol.

*Măsura 16 - Sprijin pentru cooperare agricolă și pomicolă*

- Submăsura 16.4 și 16.4a - Sprijin acordat pentru cooperare orizontală și verticală între actorii din lanțul de aprovizionare în sectoarele agricol și pomicol.

*Programul Operațional Regional (POR) 2014 – 2020*

Programul Operațional Regional (POR) 2014-2020 este succesorul Programului Operațional Regional 2007-2013 și unul dintre programele prin care România putea accesa fondurile europene structurale și de investiții provenite din Fondul European pentru Dezvoltare Regională (FEDR), în perioada 2014-2020.

Programul Operațional Regional (POR) 2014-2020, gestionat de Ministerul Dezvoltării Regionale și Administrației Publice în calitate de Autoritate de Management, a fost adoptat de Comisia Europeană (CE) pe data de 23 iunie 2015.

Viziunea strategică privind nevoile de dezvoltare cărora trebuie să le răspundă POR 2014-2020 are la bază analiza situației economice și sociale a regiunilor României (în Strategia Națională pentru Dezvoltare Regională 2014-2020), care a dus la identificarea principalelor probleme:

- Cercetare-dezvoltare și inovare: transfer limitat al rezultatelor cercetării în piață și nivel scăzut de asimilare a inovării în firme;
- IMM: sector al IMM-urilor insuficient dezvoltat, cu impact negativ asupra competitivității economiilor regionale. Principalele puncte slabe ale sectorului IMM-urilor, în documentele de programare strategică națională, sunt: gradul redus de cultură antreprenorială – reflectat prin densitatea relativ scăzută a afacerilor în toate regiunile; reziliența scăzută a noilor afaceri – 2/3 dintre întreprinderile noi dispar de pe piață în primul an de viață;
- Eficiență energetică: consumuri energetice nesustenabile și potențial de economisire ridicat în infrastructurile publice, inclusiv clădiri publice și clădiri rezidențiale,
- Mediu: nivel de poluare ridicat în zonele urbane;
- Dezvoltare urbană: zone urbane degradate, vacante sau neutilizate corespunzător în orașele din România;



Comuna Săcelu, Județul Gorj  
**Strategia de Dezvoltare Economico-Socială Durabilă 2021-2027**

---

- Resurse de patrimoniu: resurse valoroase de patrimoniu cultural slab valorificate;
- Turism: potențial turistic valoros, echilibrat distribuit teritorial – alternativă pentru revigorarea zonelor mai puțin dezvoltate/izolate;
- Infrastructură rutieră : gradul scăzut de accesibilitate al anumitor zone ale țării, care are drept consecință o atractivitate scăzută și investiții extrem de reduse;
- Infrastructura socială și pentru educație: infrastructurile educaționale, de sănătate și de servicii sociale subdimensionate împiedică incluziunea socială și dezvoltarea capitalului uman;
- Cadastru: nivel scăzut al înregistrărilor cadastrale, care afectează implementarea politicilor privind dezvoltarea socio-economică a comunităților locale;
- Capacitate administrativă: nevoia întăririi capacității administrative a Autorității de Management a POR, a Organismelor de Implementare a POR și a beneficiarilor, pentru o bună implementare a POR.

Aceste direcții de acțiune au fost corelate cu direcțiile de acțiune strategică menționate de Comisia Europeană în ceea ce privește finanțarea din Fondurile Europene Structurale și de Investiții, prin Fondul European pentru Dezvoltare Regională în perioada 2014-2020:

- Inovare și cercetare;
- Agenda digitală;
- Sprijin pentru întreprinderile mici și mijlocii (IMM-uri);
- Economie cu emisii reduse de carbon.

*POR 2014–2020* își propune ca obiectiv general creșterea competitivității economice și îmbunătățirea condițiilor de viață ale comunităților locale și

Comuna Săcelu, Județul Gorj  
**Strategia de Dezvoltare Economico-Socială Durabilă 2021-2027**

---

regionale, prin sprijinirea dezvoltării mediului de afaceri, infrastructurii și serviciilor, pentru dezvoltarea durabilă a regiunilor, astfel încât acestea să își poată gestiona în mod eficient resursele și să își valorifice potențialul de inovare și de asimilare a progresului tehnologic.

Aceste obiective sunt traduse în 11 axe prioritare (plus o axă de asistență tehnică), care au în total o alocare estimată de 8,25 miliarde euro, din care 6,7 miliarde de euro reprezintă sprijinul UE, prin Fondul European pentru Dezvoltare Regională (FEDR), iar 1,5 miliarde de euro - contribuția națională:

- Axa prioritară 1: Promovarea transferului tehnologic;
- Axa prioritară 2: Îmbunătățirea competitivității întreprinderilor mici și mijlocii;
- Axa prioritară 3: Sprijinirea tranziției către o economie cu emisii scăzute de carbon;
- Axa prioritară 4: Sprijinirea dezvoltării urbane durabile;
- Axa prioritară 5: Îmbunătățirea mediului urban și conservarea, protecția și valorificarea durabilă a patrimoniului cultural;
- Axa prioritară 6: Îmbunătățirea infrastructurii rutiere de importanță regională;
- Axa prioritară 7: Diversificarea economiilor locale prin dezvoltarea durabilă a turismului;
- Axa prioritară 8: Dezvoltarea infrastructurii de sănătate și sociale;
- Axa prioritară 9: Sprijinirea regenerării economice și sociale a comunităților defavorizate din mediul urban;
- Axa prioritară 10: Îmbunătățirea infrastructurii educaționale;
- Axa prioritară 11: Extinderea geografică a sistemului de înregistrare a proprietăților în cadastru și cartea funciară;

- Axa prioritară 12: Asistență tehnică.

*Programul Operațional Capital Uman (POCU) 2014 - 2020*

Programul Operațional Capital Uman (POCU) urmărește prioritățile de investiții, obiectivele specifice și acțiunile asumate de către România în domeniul resurselor umane, continuând investițiile realizate în perioada de programare 2007 - 2013 și contribuind la atingerea obiectivului general al Acordului de Parteneriat: reducerea disparităților de dezvoltare economică și socială dintre România și Statele Membre ale UE.

*Axa Prioritară 1 - Inițiativa locuri de muncă pentru tineri*

Inițiativa Locuri de Muncă pentru Tineri, Planul de Implementare a Garanției pentru Tineret 2014 - 2015, Strategia Națională pentru Învățarea pe tot Parcursul Vieții, obiectivele specifice vizate în cadrul acestei priorități de investiții fiind:

- creșterea ocupării tinerilor NEETs (Not în Employment, Education or Training - nu are loc de muncă, nu urmează o formă de învățământ sau formare profesională) șomeri cu vârsta între 16 - 24 ani, înregistrați la Serviciul Public de Ocupare și cu rezidența în regiunile eligibile (Centru, Sud-Est și Sud Muntenia);
- îmbunătățirea nivelului de competențe, inclusiv prin evaluarea și certificarea competențelor dobândite în sistem non-formal și informal al tinerilor NEETs șomeri cu vârsta între 16-24 ani, cu rezidența în regiunile eligibile (Centru, SudEst și Sud Muntenia).

*Axa Prioritară 2 - Îmbunătățirea situației tinerilor din categoria NEETs*

Obiectivele specifice vizate în cadrul acestei priorități de investiții vizează:

- creșterea ocupării tinerilor NEETs șomeri cu vârsta între 16 - 24 ani, înregistrați la Serviciul Public de Ocupare, cu rezidența în regiunile eligibile (București-Ilfov, Nord-Est, Nord-Vest, Vest, Sud-Vest Oltenia)
- îmbunătățirea nivelului de competențe, inclusiv prin evaluarea și certificarea competențelor dobândite în sistem non-formal și informal al tinerilor NEETs șomeri cu vârsta între 16 - 24 ani, înregistrați la Serviciul Public de Ocupare, cu rezidența în regiunile eligibile (București-Ilfov, Nord-Est, Nord-Vest, Vest, Sud-Vest Oltenia)
- creșterea numărului tinerilor NEETs inactivi înregistrați la Serviciul Public de Ocupare

*Axa Prioritară 3 - Locuri de muncă pentru toți*

Obiectivul specific vizat de prezenta prioritate de investiții îl reprezintă îmbunătățirea nivelului de cunoștințe/ competențe/ aptitudini aferente sectoarelor economice/ domeniilor identificate conform SNC și SNCDI ale angajaților.

*Axa Prioritară 4 - Incluziunea socială și combaterea sărăciei*

Intervențiile din cadrul acestei PI își propun atingerea a patru obiective specifice:

- reducerea numărului de persoane aflate în risc de sărăcie sau excluziune socială din comunitățile marginalizate în care există populație aparținând minorității romă, prin implementarea de măsuri integrate;
- reducerea numărului de persoane aflate în risc de sărăcie sau excluziune socială din comunitățile marginalizate (non romă), prin implementarea de măsuri integrate;
- îmbunătățirea alfabetizării digitale a populației din comunități dezavantajate (incluziune);
- reducerea numărului de persoane aparținând grupurilor vulnerabile care au depășit situația de vulnerabilitate prin furnizarea unor servicii sociale/ medicale/ socioprofesionale/ formare profesională etc. adecvate nevoilor specifice în vederea integrării socio-profesionale.

*Axa Prioritară 5 - Dezvoltare locală plasată sub responsabilitatea comunității (DLRC)*

Intervențiile din cadrul acestei priorități de investiții sunt menite să contribuie la:

➤ reducerea numărului de persoane aflate în risc de sărăcie și excluziune socială din comunitățile marginalizate (roma și non-roma) din orașe cu peste 20.000 locuitori, cu accent pe cele cu populație aparținând minorității Roma, prin implementarea de măsuri/ operațiuni integrate în contextul mecanismului de DLRC;

➤ reducerea numărului de persoane aflate în risc de sărăcie și excluziune socială din comunitățile marginalizate din zona rurală și orașe cu o populație de până la 20.000 locuitori prin implementarea de măsuri/ operațiuni integrate în contextul mecanismului de DLRC.

Măsurile planificate vor contribui, în principal, la îndeplinirea obiectivului-țintă asumat în cadrul PNR, acela de reducere cu 580.000 a numărului persoanelor expuse riscului de sărăcie și excluziune socială până în 2020, precum și la obiectivele asumate în domeniul ocupării forței de muncă, educației și al sănătății.

#### *Axa Prioritară 6 - Educație și competențe*

Reducerea și prevenirea abandonului școlar timpuriu și promovarea accesului egal la învățământul preșcolar, primar și secundar de calitate, inclusiv la cursuri de învățare formale, non formale și informale pentru reintegrarea în educație și formare.

### III. Analiza socio-economică

#### III.1. Localizarea și prezentarea generală



Regiunea Oltenia este situată în partea de sud-vest a României și cuprinde cinci județe: Dolj, Gorj, Mehedinți, Olt și Vâlcea. Se învecinează cu fluviul Dunărea la Sud, râul Olt (al treilea ca mărime din România) la Est, Munții Carpați (Alpii Transilvaniei) la Nord și Vest. Cu o suprafață de 29.212 kmp (locul 7 între regiunile României, 12,25% din suprafața totală a țării) Oltenia formează un cadrilater aproximativ simetric, pe axele Nord-Sud și Est-Vest). Râul Jiu traversează regiunea de la Nord la Sud.

## Județul Gorj



**Județul Gorj** este așezat în partea sud-vestică a României. Se învecinează la est cu județul Vâlcea, la nord cu județul Hunedoara, la nord-vest cu județul Caraș-Severin, la sud-vest cu județul Mehedinți și la sud-est cu județul Dolj.

Județul Gorj se întinde pe o suprafață de 5.602 km<sup>2</sup>, ocupând 2,34% din teritoriul țării.



Datorită așezării județului în partea de sud-vest a țării, acesta are o climă temperat-continentală cu influențe mediteraneene. Temperatura medie multianuală este de +10,2°C. Cantitatea medie multianuală de precipitații diferă în funcție de zonă, fiind mai redusă la câmpie, respectiv 500-600 mm, și mai ridicată în zonele montane, peste 1500 mm. Direcția predominantă a vânturilor este dinspre nord, în zona montană, iar în zonele de depresionare dinspre sud și sud-est.

Relieful județului Gorj este dispus în trei trepte care coboară de la nord către sud. În partea de nord se găsesc Munții Godeanu, Vâlcan și Parâng care aparțin Carpaților Meridionali. În această zonă se află cele mai înalte vârfuri din județ, respectiv Parângul Mare 2.519 m, Mohoru 2.337 m, Godeanu 2.229 m și Păpușa 2.136 m. Subcarpații Getici formează a doua treaptă a reliefului, fiind dispuși între râurile Motru și Olteț. Cea mai de jos treaptă este formată de dealurile sudice, care se întind de-a lungul platoului Getic. În această zonă se înregistrează cea mai mică înălțime din județ, respectiv 100 m în localitatea Picu din Valea Jiului.

În subsolul județului Gorj se găsesc importante zăcăminte de cărbune, respectiv lignit în bazinele Motru și Rovinari. În bazinul Motru se găsește lignit la Horăști, Roșiuța, Lupoiaia, Leurda și Ploștina, iar în bazinul Rovinari la Cicani, Beterega, Gârla, Mătășari, Roșia-Jiu, Rovinari și Urdari. De asemenea, găsim antracit la Schela, petrol la Țicleni, Hurezani, Bâlteni, Albeni, Scoarța, Bustuchin, gaze naturale la Țicleni, Hurezani, Logrești, Bustuchin, grafit la Baia de Fier și Polovragi, calcare la Suseni, marne la Bârsești, dolomită la Tismana, argilă refractară la Schela și Viezuroiu. În județul Gorj se găsesc, de asemenea, izvoare de ape minerale cu importante proprietăți terapeutice la Țicleni, Săcelu, Glogova și Bălănești.

Județul Gorj este străbătut de la nord spre sud de râul Jiu. Acesta colectează apele de la majoritatea râurilor care trec pe teritoriul județului. În partea de nord-vest apele sunt colectate de râul Cerna, iar în partea de nord-est de cursul superior al Oltețului. La origini, Jiul este format din două ramuri, Jiul de vest, care adună apa din mai multe pâraie ce izvorasc din Munții Vâlcan, Godeanu și Retezat, și Jiul de est, cu izvoare în versatul nordic al Parângului. Principalii afluenți ai Jiului care străbat și teritoriul județului Gorj sunt: Gilort, Motru, Tismana, Bistrița, Gorjeana, Jaleș și Șușița. Cele mai mari lacuri care se găsesc pe teritoriul județului sunt antropice și au fost construite în scop hidroenergetic pe râurile Cerna, Motru, Tismana, Bistrița, Jiu, Gilort și Olteț. Lacurile naturale mai importante sunt cele glaciare: Gâlcescu, Tăuri, Slăveiu, Mija, Pasărea și Godeanu.

Din datele publicate de Institutul național de Statistică rezultă că la 1 iulie 2012 populația județului Gorj era de 372.719 locuitori, reprezentând 1,86% din populația țării, cu o densitate medie de 66,5 locuitori pe km<sup>2</sup>. Din totalul populației, 184.271 persoane, respectiv 49,44%, sunt de sex masculin și 188.448 persoane, respectiv 50,56%, sunt de sex feminin. În ceea ce privește repartizarea pe medii, 176.887 persoane, respectiv 47,46%, trăiesc în mediul urban, iar 195.832 persoane, respectiv 52,54%, trăiesc în mediul rural.

Structura etnică a populației județului Gorj la Recensământul populației din anul 2011 se prezintă astfel: 321.686 români, 6.698 romi, 134 maghiari, 28 italieni, 24 ucraineni, 22 germani, 17 sârbi, 11 turci, 11 ruși-lipoveni, 10 cehi, 8 greci, 7 slovaci, 3 chinezi, 48 persoane de altă etnie și 12.887 persoane la care această informație nu este disponibilă.

Județul Gorj cuprinde, din punct de vedere administrativ, 9 orașe, din care 2 municipii, 61 comune și 411 sate. Reședința județului este municipiul Târgu Jiu.

Al doilea municipiu din județ este orașul Motru. Celelalte orașe sunt: Bumbești-Jiu, Novaci, Rovinari, Târgu Cărbunești, Tismana, Turceni și Țicleni.

## **Comuna Săcelu**

**Săcelu** este o comună în județul Gorj, Oltenia, România, formată din satele Blahnița de Sus, Hăiești, Jeriștea, Magherești și Săcelu (reședința), situată la poalele Dealului Săcelu, la 340 metri altitudine. În partea de nord se învecinează cu comuna Crasna, la sud cu comuna Scoarța, la est cu comuna Bengești-Ciocadia și la vest cu comuna Bălănești.

Localitatea Săcelu este situată pe drumul județean 661, la 7 km N de DN 67 Târgu Jiu – Râmnicu Vâlcea, la circa 20 km de gara CFR Târgu Cărbunești și la circa 30 km de Târgu Jiu, într-o zonă de dealuri acoperite cu păduri de stejar și fag. Se învecinează cu comuna Crasna la nord, comuna Bălănești la vest, comuna Scoarța la sud și comuna Bengești-Ciocadia la est. În Săcelu se poate ajunge cel mai ușor cu mașina pe șoseaua europeană E70 (Craiova – Târgu Jiu – Petroșani – Deva) până în Targu Jiu, de unde se intră pe drumul județean spre localitățile Crasna și Săcelu. Dinspre Sibiu și Pitești se vine prin Râmnicu Vâlcea, de unde se intră în drumul județean DN 67, iar după localitatea Bengești se face dreapta spre Săcelu și mai departe spre Crasna.

### *III.2. Istoricul*

Vechi ținut de graniță, aflat sute de ani între Imperiul Austro-Ungar și Imperiul Otoman, Oltenia de astăzi se învecinează la Sud cu Bulgaria, la Est cu regiunea istorică Muntenia (azi Regiunea Sud Muntenia), la Nord cu Transilvania (Regiunea Centru), iar la vest cu Banatul (Regiunea Vest) și cu Serbia (Republica Federativă Serbia - Muntenegru). Din punct de vedere administrativ, Regiunea de

dezvoltare Sud-Vest Oltenia include 5 județe (Dolj, Gorj, Mehedinți, Olt, Vâlcea), cu localitățile structurate, în anul 2010, în 40 orașe, din care 11 municipii, 408 comune și 2 070 sate.

Dunărea într-o Regiune transfrontalieră - Dunărea (care intră în România în amonte de Porțile de Fier) a reprezentat de-a lungul timpului o importantă cale naturală de transport. Importanța strategică a Dunării ca un coridor pan-european pentru tranzitul de mărfuri dintre Europa Centrală, Europa de Vest, Marea Neagră, regiunea Caucaziană, Asia Centrală și Orientul Mijlociu și Orientul Îndepărtat, a fost reconfirmată de către Comisia Dunării prin înființarea Coridorului VII și de către Guvernul României ce consideră că dezvoltarea coridorului este de o importanță strategică, având în plan modernizarea sistemului de semnalizare și a măsurilor hidro-tehnice, asigurarea adâncimii minime de navigație în punctele critice pe toată perioada anului, modernizarea și întreținerea infrastructurii portuare (baraje, pilone, bazine și zone portuare).

Pe teritoriul comunei, cele mai vechi urme ale locuirii umane datează din epocile neolitică și bronzului, constând din topoare și ceramică din piatră, fragmente de rășnite, ceramică. Din epoca geto-dacică s-a descoperit un tezaur monetar datat între anii 150 – 70 a Chr. Dar cele mai numeroase mărturii aparțin epocii romane. Încă de la sfârșitul secolului al XIX-lea, Grigore Tocilescu semnala vestigii din aceasta perioadă în punctul “Jidovii”, precizând că acolo s-au descoperit resturi de ziduri, țigle, precum și fragmente de ceramică pe o suprafață de aproximativ 20×20 m.p..

Tot în acest loc, într-un manuscris păstrat de la Pamfil Polonic, se semnalau urme de zidarie pe o mare suprafață de teren, pietre sculptate, figurine de lut, o statuie din piatră, săgeți, zăbale etc.

În prezent, pe raza localității se cunosc mai multe puncte de interes arheologic, majoritatea specifice epocii romane: “Turița”, “La Hotar”, “Jidovii”, “Grui”, “La Buha”.

Localitatea Săcelu este atestată pentru prima dată într-un document din vremea lui Tepeș Vodă, în anul 1480; apare și sub denumirea de Sătsel, la 8 ianuarie 1613, într-un hrisov din timpul lui Radu Mihnea, denumire ce vine de la “sățucel” - sat mic, precum și sub denumirea de Secel, la 3 aprilie 1644. Spre sfârșitul secolului al XVII-lea începe să apară în documente denumirea de “Săcel”. În 1798, domnitorul conferă Mănăstirii Bistrița din Vâlcea “vinăricitul din Săcelu”.

O statistică din timpul stăpânirii austriece arată că în Gorj erau 134 sate moșnenești, între acestea aflându-se și localitățile Săcelu, Maghereștii de Jos și Maghereștii din Deal. În statistica din 1831, Săcelu se regăsea printre satele libere și avea 170 de familii.

În prima parte a secolului al XIX-lea, marii proprietari de pământ în localitatea Săcelu erau Dumitrache Săceleanu și Alexandru Magherescu, ambii localnici. Mare parte din pământuri i-au aparținut lui Gheorghe Bibescu, cel care a pierdut aceste pământuri prin reforma agrară din 1864.

La sfârșitul secolului al XIX-lea o găsim deja ca și comună a județului Gorj. În anul 1895, Săcelu era o comună din plasa Amaradia și avea în componență satele Corobești, Gurani și Săcelu. Din punct de vedere economic, comuna de peste 2.000 de hectare înregistra 400 de hectare teren arabil, 722 hectare fânețe, 138 hectare pădure, 639 hectare izlaz și locuri necultivate. Locuiau pe atunci la Săcelu 958 de locuitori, aceștia deținând 20 de pluguri, 45 care cu boi, 2 căruțe cu cai, 518 vite cornute mari, 47 cai, 1020 oi, 257 porci, 83 de capre și 30 de stupi. Exista un joagăr hidraulic și 8 mori pe apă, pe Blahnița.

Prin Legea pentru organizarea comunelor rurale din 1 mai 1904, în județul Gorj s-au înființat 16 plăși care cuprindeau 162 comune. La această dată avem comuna Săcelu ca reședință a plășii cu acest nume și cu nouă comune arondate. După 1911, comuna Săcelu făcea parte din Plasa Târgu-Cărbunești. În anii comunismului, comuna Săcelu a făcut parte din raionul Gilort, iar din 1968 este comună independentă.

Peste mai bine de un secol de la apariție, la ultimul recensământ din anul 2002, comuna Săcelu dispunea de următoarele cifre: satul Săcelu-572 de locuitori; satul Blahnița de Sus-574 de locuitori, satul Hăiești-288 de locuitori; satul Magherești-442 de locuitori și satul Jeriștea-15 locuitori.

### *III.3. Prezentare generală despre relief, climă, rețea hidrografică, flora și fauna*

#### ***Relief***

Relieful – componentă esențială a peisajului geographic – prezintă o impresionantă armonie în îmbinarea trăsăturilor de ansamblu și regionale din cuprinsul Olteniei. Relieful regiunii, cu precădere cel carpatin, se înscrie drept cel mai variat și important potențial turistic, prezentând interes atât prin valoarea sa peisagistică, dar mai ales prin aceea că oferă posibilități diferențiate de amenajare și dotare turistică și, în general, de desfășurare a activității de turism.

Relieful regiunii oferă un profil diversificat în ceea ce privește altitudinea: la Sud - Câmpia Dunării – altitudine 50 m, la Nord și la Vest - Munții Carpați – altitudine maximă pe teritoriul regiunii aproximativ 2400m, pe o distanță de circa 200 km diferența de nivel fiind semnificativă. Repartiția teritorială după formele de relief oferă o imagine relativ echilibrată cuprinzând munți, câmpii, dealuri și podișuri.

Regiunea prezintă o mare diversitate a peisajului, generată de felurite structuri geologice și forme de relief, de alternanța culmilor montane și deluroase cu depresiunile și culoarele de văi, de diferențierile altitudinale, ce se completează cu diferite componente ale vegetației, faunei și apelor, sporindu-i complexitatea.

Pe culmile carpatine cele mai înalte, de peste 2000 m, o atracție turistică deosebită o prezintă peisajele alpine de pe platourile munților Godeanu, Parâng, Șureanu, Cândrel, cu relief glaciatic, impunător prin grandiozitatea și simetria formelor sale (circuri și văi glaciare, piscuri golașe, creste zimțate, lacuri glaciare și custuri).

Arealele calcaroase, îndeajuns răspândite (6% din teritoriul regiunii), se remarcă prin peisajele carstice, de mare spectaculozitate, cu o gamă largă de forme și fenomene carstice de suprafață și de adâncime (în arealul mehedintean). Importante pentru turism sunt și platourile cu doline și lacuri carstice temporare, cheile (Oltului și Jiului etc.), abrupturile, izburile, stâncăriile, crestele, precum și peșterile sau râurile subterane cu cascade (în munții: Mehedințului, Parâng).

Regiunea dispune și de un important potențial speologic de mare valoare științifică și estetică, multe dintre peșteri fiind ocrotite de lege ca monumente ale naturii, rezervații naturale, și arii protejate. Patrimoniul natural protejat cuprinde parcuri naturale naționale și regionale, rezervații ale biosferei, rezervații naturale, peisaje naturale, monumente ale naturii, arii protejate și avifaunistice.

Oltenia este străjuită în nord de Carpații Meridionali, iar în vest, sud și est de ape curgătoare: Dunărea, respectiv Oltul. Râul Jiu străbate regiunea în direcția nord-sud și o împarte în două părți aproape egale, în care relieful uneia pare să se oglindească în cealaltă. Nordul Olteniei este muntos, fiind prezente aici două masive: Parâng (la est de râul Jiu) și Retezat-Godeanu (la vest de râul Jiu). La sud de Carpați se află zona subcarpatică, reprezentată printr-un șir de dealuri (Dealul

Comuna Săcelu, Județul Gorj  
**Strategia de Dezvoltare Economico-Socială Durabilă 2021-2027**

---

Bran, Măgura Slătioarei, Dealurile Gorjului, Dealul Bârzei) și depresiuni (Novaci, Tismana, Târgu Jiu). În nord-vest se află Podișul Mehedinți, dealurile Coșuștei și depresiunea Severin.

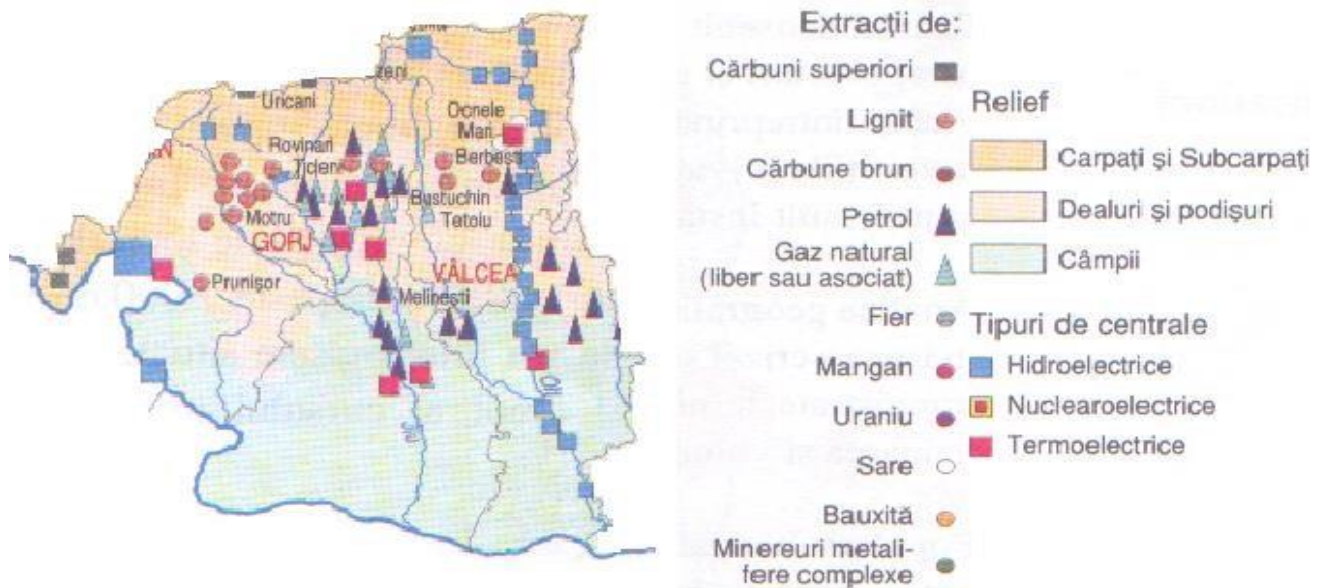
La sud de Subcarpați se află Podișul Getic, acesta fiind divizat în Platformele: Strehaiei (la vest de râul Jiu; se subîmparte în platformele Hușniței și Bălăcița), Jiului (străbătută de Jiu) și Oltețului (la est de Jiu). În sudul Olteniei se află Câmpia Olteniei, care este, de altfel, cel mai vestic sector al Câmpiei Române. Câmpia Olteniei este alcătuită de Câmpiile Blahniței și Băileștilor (la vest de Jiu) și Romanașilor (la est de Jiu). Cele mai importante râuri sunt: Olt (împreună cu afluenții Lotru și Olteț), Jiu (împreună cu afluenții Tismana, Motru, Amaradia și Gilort), Desnățui, Drincea și Cerna.

După altitudinea vârfurilor montane, se întâlnesc următoarele categorii: Munții Căpățâanii (altitudine maximă 2124 m - Vârful Ursu), Munții Cozia (altitudinea maximă 1660 m- Vârful Cozia), Munții Făgăraș (altitudinea maximă 2544 m - Vârful Moldoveanu, - cel mai înalt din Carpați), Munții Lotrului - Vârful Șteflești, 2242 m, Subcarpații Getici, regiunea submontană, cu altitudinea maximă 1017 m – Măgura Mățău, Podișul Getic, intersectat de văile adânci ale Oltului, Jiului, Argeșului și afluenții acestuia.

Munții, bogați în resurse (dintre care cărbunele și lemnul în special) au favorizat dezvoltarea mineritului și exploatările silvice.

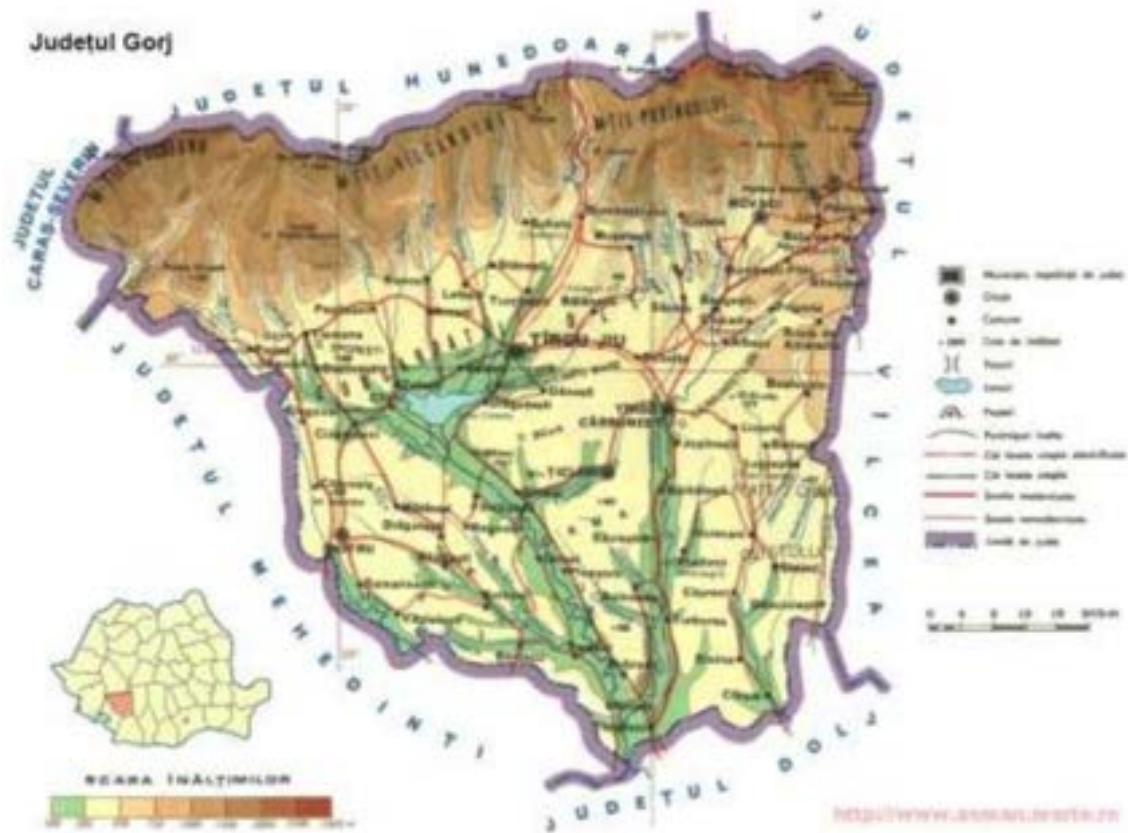


Comuna Săcelu, Județul Gorj  
**Strategia de Dezvoltare Economico-Socială Durabilă 2021-2027**



Relieful din partea de sud a regiunii favorizează agricultura, Oltenia fiind una din regiunile agricole tradiționale din România. Rețeaua hidrologică, alături de configurația reliefului, conferă regiunii rolul energetic principal în România, prin exploatarea potențialului apelor curgătoare care traversează regiunea : fluviul Dunărea, râurile Jiu și Olt. Pe teritoriul Olteniei se află complexele hidroenergetice Porțile de Fier (printre cele mai mari din Europa) – județul Mehedinți și Lotru-Olt în județul Vâlcea (printre cele mai mari din România). Mai mult, aproape de zonele miniere Motru – Valea Jiului funcționează două din cele mai mari centrale termoelectrice din România: Rovinari și Turceni. Producția de energie termoelectrică, împreună cu activitățile miniere, creează probleme substanțiale asupra mediului, probleme ce au un impact mare asupra standardului de viață al locuitorilor din regiune. De exemplu, calitatea apei potabile este afectată de poluarea râului Jiu.

În această regiune, găsim înălțimi care depășesc 2.200 m. Spre sud, se întinde zona subcarpatică, formată din dealurile subcarpatice și podișul piemontan, cu o altitudine de câțiva zeci de metri în zona Drăgășani.



Relieful județului Gorj este variat și poate fi împărțit în trei unități fizico-geografice:

- Carpații Meridionali, reprezentați de versanții sudici ai munților Godeanu, Vâlcan și Parâng, acoperă 30% din suprafața județului. Cea mai mare altitudine este atinsă de vârful Parângul Mare – 2.519 m.
- Subcarpații Getici între râurile Motru și Olteț, cu un relief de dealuri și depresiuni dispuse în două șiruri continue paralele cu latura sudică a munților. Culoarul depresionar subcarpatic cu o desfășurare continuă include depresiunile Padeș, Tismana, Runcu, Bumbști Jiu, Novaci, Baia de Fier ce se leagă de munte printr-un șir de griuri piemontane. Culoarul este închis de un șir de dealuri subcarpatice interne (Sporești, Stolojani, Rasovei, Dealul Târgului, Bălăneștilor,

Ciocadiei, Bechenilor, Seciului) cu altitudini ce variază între 300 și 600 m, despărțite de culoare largi de vale. Șirul dealurilor mărginește la nord o depresiune intercolinară cu aspect de câmpie de acumulare în cuprinsul căreia se individualizează trei sectoare: Ciupereci-Câlnic, Târgu Jiu, Câmpu Mare. La limita cu Podișul Getic se desfășoară dealurile subcarpatice externe (Dealul Bran, Dealul Vârțului) cu altitudini de cca 300 m.

- Podișul Getic are aspect de culmi piemontane prelungi orientate nord-sud, rezultate din fragmentarea suprafeței piemontane inițiale de către rețeaua hidrografică paralelă. În cadrul acestuia se individualizează de la vest la este mai multe subunități: Piemontul Motrului cu relief deluros fragmentat de afluenții Motrului și Jiului; Gruiurile Jiului cu formă triunghiulară; Piemontul Oltețului cu aspect de poduri ce se largesc treptat către sud.

Zona subcarpatică se caracterizează printr-un relief colinar cu altitudini între 600 - 800 m, fiind reprezentată de Subcarpații Vâlcei, Subcarpații Olteniei și Muscelele Argeșului.

Zona de deal aparține ca relief Podișului Getic, caracterizat prin dealuri bine individualizate, asimetrice, cu pante repezi și povârnișuri mai domoale spre sud (muscele).

### *Clima*

Climatul regiunii este temperat continental moderat, cu excepția județului Mehedinți, care are o climă temperat-continentală moderată cu influențe submediteraneene. Iarna, în special, apar mase de aer umede și calde de origine mediteraneeană și oceanică, ceea ce face ca acest anotimp al anului să fie mai blând. În acest anotimp sunt prezente cantități mai mari de precipitații lichide: lapoviță, cu ninsori și fenomene de îngheț mai puțin frecvente și intense.

Temperatura medie anuală variază de la 11,2°C în punctul extrem sudic (orașul Corabia) la 9,8°C în partea de nord a regiunii. Acestea prezintă și scăderi, sub 0°C, mai ales în arealul montan al regiunii. Fenomene de risc climatic sunt viscolele dinspre est, vest și nord-vest. Predominanța temperaturilor negative și cea a sensibilității vegetației la aceste temperaturi scăzute determină un anumit grad de risc climatic. Manifestarea cu intensitate a fenomenelor meteo-climatice determină pagube pentru unele sectoare economice, punând uneori în pericol bunurile și viața oamenilor.

De asemenea, și deficitul de precipitații, uscăciunea și seceta produc însemnate pagube materiale și victime umane. Precipitațiile ce cad anual variază de la 1200 mm în zona montană până la 500-600 mm în sudul regiunii, unde se înregistrează sub 400 mm în lunca Dunării, dar și fenomene de risc climatic, precum secetele, care afectează nu numai turismul, ci și întreaga activitate socio-economică.

În zona montană înaltă, la peste 1.500 – 1.600 m, stratul de zăpadă are o repartiție neuniformă și durează între 180 și 200 zile (Parâng, Vâlcan, Godeanu) iar grosimea lui poate atinge, în zonele adăpostite, 7-8 m. În zona munților mijlocii durata este doar de 140-150 zile și scade până la 60-80 zile pe an în zona de podiș. Acest lucru poate permite dezvoltarea sporturilor de iarnă. Astfel, în

anumite zone sezonul turistic de iarnă poate dura din decembrie până în aprilie.

Nu există niciun dubiu că schimbările climatice globale au indus deja schimbări semnificative în multe privințe – alimentarea cu apă, producția agricolă, dezvoltarea așezărilor umane, incidența diverselor maladii, și mai ales în ceea ce privește periodicitatea evenimentelor climatice extreme.

În principal, clima județului Gorj este temperat continentală, cu o mare varietate de nuanțe, ca urmare a poziției geografice, a circulației atmosferice și a componentelor de relief prezente. Temperatura medie anuală înregistrează valori diferite de la nord la sud: 0°C pe culmile de peste 2000 m și 10,1°C la Târgu Jiu. Precipitațiile au o distribuție neuniformă în teritoriu și scad de la nord la sud astfel: 1.200 mm/an la peste 2.000 m, 865mm/an la Novaci, 750mm/an la Târgu Jiu, 585 mm /an la Țânțăreni.

Vânturile dominante, pe culmile înalte, sunt cele de nord-vest, iar în zonele depresionare se face simțită prezența maselor de aer din sud și sud-est de origine tropicală. Existența foehnului pe versanții sudici ai munților produce în condițiile unor temperaturi de 0°C, declanșarea avalanșelor. În depresiunile deluroase climatul este de adăpost, calmul atmosferic fiind predominant.

### ***Rețeaua hidrografică***

Regiunea Sud-Vest Oltenia este străbătută de numeroase râuri, cele mai importante fiind Oltul și Jiul, ce curg de la nord la sud, și de fluviul Dunărea, de la vest la est. Printre principalele lacuri naturale se numără Bistreț (județul Dolj) - al doilea ca dimensiune din țară, cu o suprafață de 1.867 hectare, Zăton (județul Mehedinți) și Câlcescu (județul Vâlcea).

Există și lacuri artificiale, printre care: Ostrovu Mare (40.000 ha) – primul ca mărime la nivel național, Porțile de Fier (10.000 ha) – al doilea ca mărime la

nivel național în județul Mehedinți; Lacul Vidra de pe râul Lotru în județul Vâlcea (situat la 1.289 m altitudine, cu o suprafață de 1.035 ha, adâncime maximă de 109 m și lungime de 9 km), a cărui apă este folosită pentru hidrocentrala Lotru-Ciunget. Apele acestor lacuri sunt utilizate pentru obținerea de energie.

În zona carstică a Podișului Mehedinți sunt lacuri carstice temporare precum Zăton, Ponoare și Gornovița.

Lacuri sărate sunt la Očnița și Ocnele Mari, iar lacurile artificiale sunt: Vidra (lac de acumulare antropic), Călimănești, Băbeni, Dăești și Brădișor (lac antropic, cu o suprafață de 230 ha).

Izvoarele minerale sulfuroase, oligominerale, clorurate și iodate se găsesc la Călimănești-Căciulata, Olănești, Govora, Muereasca, Dobriceni, Bunești, Râmnicu Vâlcea, Mateesti, Ocnele Mari, Očnița, Oțeșani, Pietrarii de Sus și la Gorunești.

O mențiune aparte pentru teritoriul județului Gorj, bogat în ape subterane precum apele de carst provenite din bara calcaroasă montană, unde s-a făcut și captarea celor două izvoare la Runcu și Izvarna cu un debit de peste 100 litri/secundă fiecare. Ape freatice la adâncimi mici de circa 2-3 m se află în depresiunile subcarpatice și în luncile râurilor din zona de podiș folosită de locuitori prin captări în puțuri. Apele minerale apar la Săcelu în izvoare, folosite pentru băi.

În subsolul județului Mehedinți au fost identificate importante resurse de ape localizate după forma de relief:

➤ în zona de munte și podiș, resursele de apă se găsesc înmagazinate în depozitele de alterare de la suprafața rocilor stâncoase, în rețeaua de fisuri și crăpături, apărând sub formă de zone umede sau izvoare, la baza versanților. Captarea izvoarelor cât și a zonelor umede, prin drenuri, pot constitui surse

importante de apă potabilă la alimentarea cu apă în sistem centralizat a localităților din zonă;

➤ în zona de deal și de câmpie înaltă, apele subterane sunt cantonate în straturi acvifere situate la adâncimi de 20-80 m care se descarcă limitat la baza versanților și văilor unde eroziunea a interceptat aceste straturi. Orizonturile acvifere pot fi interceptate și prin foraje executate în zona de platou. Atât prin foraje cât și prin captarea izvoarelor, localitățile din această zonă pot fi alimentate cu apă potabilă în sistem centralizat;

➤ în zona de câmpie din sudul județului apele sunt cantonate în straturi de nisipuri și pietrișuri la adâncimi diferite, în funcție de altitudine: Lunca Dunării 0-2 m, terasa I 2-8 m, terasa a II-a 8-12 m, terasa a III-a 12-20 m, terasa a IV-a mai mică de 20 m. Tot în zona de câmpie, la limita dintre două terase, apar izvoare de terasă cu debite mari care pot fi captate pentru alimentarea cu apă a localităților (sat Gruia, Gârla Mare, Obârșia de Câmp și altele).

În baza forajelor hidrogeologice de cercetare, explorare și exploatare executate de societăți specializate, în județul Mehedinți au fost identificate și conturate bazine hidrogeologice cu importante rezerve exploatabile de apă potabilă subterană: bazin Strehaia, Poiana Gruii, Jiana Mare-Vânju Mare, iar cu apă minerală și termală - bazin Schela Cladovei-Gura Văii, Bala- Crainici.

La nivelul întregii regiuni se menționează existența unor izvoare sau iviri cu ape minerale necercetate, identificate în localitățile Colibași, Lupșa, Baia de Aramă, Balta, Vârciorova.

Lunca și terasele Dunării reprezintă corpul de ape subterane cel mai important din punctul de vedere al răspândirii depozitelor freactice și al resurselor de ape. Lățimea pe care se dezvoltă acest corp de ape subterane este în medie de 30 km.

Calitatea apelor freatice s-a determinat pe baza rezidului fix și a durtății totale. Majoritatea apelor freatice din terasele și luncile Dunării și afluenților prezintă reziduu fix cuprins între 250-800 mg/l. Pe direcția afluxului subteran apele se îmbogățesc în săruri și reziduu fix crește. Se remarcă totodată că în zonele cu regim hidrodinamic mai lent (cu pante mici de curgere), la care se mai adaugă și factorul evaporație din strat, când nivelul hidrostatic este aproape de suprafață (sub 3 m), apele sunt mai mineralizate. După datele obținute din rețeaua națională de foraje, se poate spune că în terasele și luncile Dunării și afluenților, apele freatice sunt în general potabile cu excepția celor în care este prezent fier, la Dârvari N, Maglavit S, Maglavit F3, Urzicuța F1 și azotați semnalati la Moțăței Gara F1, Maglavit F2, Ciuperceii Vechi F5, Covei F1, Cioroiu Nou F1.

Apele cele mai des întâlnite sunt de tip bicarbonato-calcice și bicarbonato-sodice. Sporadic se mai întâlnesc și ape bicarbonato-magneziene. Monitorizarea apelor freatice din acest corp de ape subterane de către Direcția Apelor Jiu se realizează în forajele hidrogeologice din rețeaua națională de monitorizare a apelor freatice, care captează apele subterane cantonate în depozitele detritice ale teraselor și luncilor Dunării și afluenților. În aceste foraje, în general, compoziții azotului au valori sub concentrația maximă admisă (CMA) conform Legii apei potabile nr. 458/2002. În schimb, în fântânile din localitățile din perimetrul acestui corp de ape, valorile nitrăților sunt frecvent peste limitele CMA, demonstrând influența unei surse de poluare diferită.

Comuna Săcelu este așezată pe marginea râului Blahnița, acesta fiind cel mai important afluent al râului Gilort (se varsă lângă orașul Târgu Cărbunești). Numele de Blahnița a fost asociat de unii (printre care și fostul profesor Segă de la Liceul "Tudor Arghezi" din Târgu Cărbunești) cu denumirea de Valahia mică, așa cum mai era cunoscută Oltenia, în special partea dinspre munte, acolo unde



au existat și primele organizări statale cunoscute. Râul traversează comuna de la granița de nord (cu comuna Crasna) până la granița de sud a comunei (cu comuna Scoarța).

Tot în Comuna Săcelu găsim și pârâul Sunătoarea care își urmează cursul prin localitatea Magherești.

### ***Resurse naturale***

Resursele naturale ale Regiunii Sud-Vest Oltenia sunt reprezentate de calitatea deosebită a solului, rețeaua apelor de suprafață, pădurile, pășunile și fânețele naturale. Resursele solului și subsolului reprezintă baza de materii prime din economia locală și regională, prezența acestora fiind o premisă favorabilă dezvoltării așezărilor umane, ocupării polivalente a forței de muncă și creșterii nivelului de trai.

Regiunea Sud-Vest Oltenia este caracterizată printr-un sol fertil, potrivit pentru culturile agricole. Tipologiile de sol predominante sunt: soluri argiloase, soluri de pădure brun și brun-roșcate, soluri de tip cernoziom și soluri aluvionare. Solul aluvionar de luncă este favorabil culturilor legumicole, solurile brun-roșcate se găsesc în general în zonele viticole colinare iar solul brun-roșcat de pădure este favorabil culturilor mari agricole și plantelor tehnice.

Merită menționată existența în sudul regiunii a celei mai mari suprafețe nisipoase din țară, în paralel cu un număr impresionant de lacuri formate fie de revărsările Dunării, fie de acumulările de precipitații. Zona este specifică culturii pepenilor galbeni și roșii și unor specii de pomi fructiferi cu un potențial ridicat de adaptabilitate precum piersicul, caisul, nectarinul, și un soi de cartof dulce, nou aclimatizat.

Alături de calitatea solului, alte resurse naturale importante ale regiunii sunt reprezentate de suprafața agricolă, pădurile, pășunile și fânețele naturale. Regiunea Sud-Vest Oltenia se află pe locul 7 între regiunile țării, cu 1.797.633 hectare, reprezentând 12,32% din suprafața agricolă națională.

În regiunea S-V Oltenia se găsesc 872.508 ha de păduri, reprezentând 12,83% din media națională, acestea fiind în administrarea Direcțiilor Silvice sau aparținând proprietarilor persoane fizice.

Subsolul regiunii Sud-Vest Oltenia este bogat în resurse naturale precum minerale, cărbune, lignit exploatat de Compania Națională a lignitului Oltenia în județele Gorj și vestul Vâlciei, fier, bauxită, sare, mangan.

Regiunea deține importante rezerve de petrol și gaze naturale, îndeosebi regiunile piemontane dar și în zona de câmpie. Puncte de exploatare petrol și gaze se găsesc la Brădești, Răcari, Bralostița, Ghercești, Coșoveni (Dolj), Țicleni, Bustuchin (Gorj), Băbeni (Vâlcea), Iancu Jianu, Potcoava, Cungrea, Poboru, Corbu, Icoana (Olt).

Alte resurse importante ale subsolului sunt: azbestul, bentonita, depozite de calcar (în zonele de munte ale județului Gorj), ardezie, roci de construcție (argile, luturi argiloase, exploatate local pentru fabricarea cărămizilor, balast, zăcăminte de marmură), apele minerale cu proprietăți terapeutice și ape termale.

În regiunea Olteniei există în total 8 zone cu potențial balneoclimateric: Băile Olănești, Băile Govora, Calimănești-Căciulata, Ocnele Mari și Ocnița în județul Vâlcea, Săcelu în județul Gorj, Bala în județul Mehedinți și Gighera în județul Dolj, aceasta din urmă nefiind accesibilă populației.

- la Băile Olănești, apa minerală sulfuroasă izotonă este folosită cu succes în tratamentul balnear și auxiliar (hidroterapie, electroterapie, fototerapie, aeroterapie), atât în cure externe cât și interne.

Comuna Săcelu, Județul Gorj  
**Strategia de Dezvoltare Economico-Socială Durabilă 2021-2027**

---

- la Băile Govora se întâlnesc ape minerale bogate în clor, sodiu, iod, brom, sulf (pentru cure externe) și ape hipotonice bogate în magneziu, calciu (pentru cure interne), nămol terapeutic;
- la Calimănești-Căciulata se găsesc ape minerale sulfuroase, clorate, bromate, cu sodiu, calciu, magneziu, în principal hipotonice;
- la Ocnele Mari și Ocnița sunt bine cunoscute bazinele cu apă sărată și nămolul sapropelic;
- la Săcelu există izvoare cu ape minerale sulfuroase, clorurate, iodurate, bromurate, sodice, hipotone și hipertone, precum și nămol sapropelic;
- la Bala se găsesc izvoare de apă minerală și nămol sapropelic, furnizat prin acțiunea apelor termo-minerale, asemenea fenomenului de la vulcanii noroioși, fiind însoțit adesea și de emanații de gaze;
- la Gighera se regăsesc izvoare de ape minerale clorurate, sulfuroase și iodurate, dar și nămol terapeutic, nevalorificate însă.

Județul Gorj dispune de cele mai mari rezerve de lignit din România, exploatările principale fiind în bazinul Motru-Jilț-Rovinari. În dealurile subcarpatice sudice și în piemonturile getice se găsesc petrol și gaze naturale exploatare în perimetrele Hurezani, Țicleni, Licurici, Bustuchin, Logrești, Stejari, Căpreni, Stoina, Crușet, Bâlteni, Vladimir, Bărbătești, Turburea. Principalele ramuri industriale din județ se bazează pe exploatarea resurselor naturale existente și pe producerea energiei electrice în termocentrale (Turceni și Rovinari) și hidrocentrale (pe râurile: Jiu, Olteț și Motru – Cerna – Tismana). Se adaugă industria materialelor de construcții (cărămizi și blocuri ceramice, cărămizi refractare, prefabricate din beton la Bârsești, Tg. Cărbunești); exploatarea și prelucrarea lemnului la Târgu-Jiu, Novaci, Baia de Fier, Bumbești-Jiu, Tismana, Padeș; fabricarea articolelor tehnice din cauciuc la Tg. Jiu, construcții de mașini

la Tg. Jiu, Bumbești Jiu; industria ușoară (confecții, industria alimentară).

### ***Vegetația***

Vegetația este reprezentată de păduri de foioase (stejar, fag, ulm, carpen, frasin, paltin, tei etc.) ce urcă până la 1.000-1.400 m și păduri de conifere până la 1.800 m (brad, molid, pin, zadă etc.), dar și de stepă. Din punctul de vedere al vegetației naturale, cea mai mare parte a regiunii se încadrează în zona de câmpie (și Lunca Dunării) și pădure, zonă care, la rândul ei, se etajează pe specii dominante: subzona pădurilor de cvercinee, subzona fagului și subzona pădurii de conifere. Pe formele cele mai înalte, la peste 1800 m altitudine, întâlnim zona pădurilor alpine.

În corelație cu unitățile de relief s-a realizat și etajarea vegetației. În partea sudică a regiunii apare zona de silvostepă, pădurile fiind alcătuite din stejar brumăriu și stejar pufos dar și alte foioase ca ulmul, carpenul, jugastrul, arțarul tăăresc, teiul argintiu, stejarul pedunculat și frasinul. Pe alocuri apar și arborete ca păducel, măceș, sânțer, lemn câinesc și porumbar.

În poienile acestor păduri se dezvoltă pajiștile compuse din păiușuri, sadină, rogoz, sânziene galbene etc.

Din punct de vedere al vegetației naturale ierboase predomină speciile mezofite acidofile. Un loc aparte îl ocupă prezența pe pantele calcaroase adăpostite și însoțite a castanului comestibil asociat uneori cu alunul turcesc, cu specii mezotermofile, xerotermofile (corn, mojdrean, lemn câinos, dârmox, păducel, scumpie, liliac sălbatic etc).

Fondul forestier bogat (44% din suprafața județului este împădurită), creează un mediu ambiant atractiv, curat, recomandat pentru vacanțe active.

Unitățile de vegetație din spațiul județului sunt dispuse în fâșii ce se succed

de la S la N, fiind reprezentate de:

*Zona pădurilor de foioase* formată din cerete și gârnițe alternează cu culturi și pajiști tipizate. Etajul pădurilor de foioase este cel mai extins, fiind alcătuit din gorunete întâlnite în zona colinară, în mare parte înlocuite cu livezi, păduri de fag și gorun, păduri în amestec ce cuprind zona subcarpatică și versanții munților.

*Etajul pădurilor de molid* apare fragmentat în masivele montane, local întâlnindu-se pâlcuri de zadă. În cadrul acestor etaje se întâlnesc elemente submediteraneene precum: nukul, castanul brun, cărpinița, mojdreanul.

*Etajele subalpin și alpin* ocupă arealele cele mai reduse, fiind alcătuite din pajiști de coroană, păiușcă și subarbuști.

*Pădurile* sunt localizate în partea de nord a județului și sunt constituite în cea mai mare parte din păduri de foioase și rășinoase ce alcătuiesc fondul forestier al județului.

Flora și fauna județului Gorj sunt variate (circa 2000 specii floristice) fiind dispuse în funcție de altitudine: etajul alpin și subalpin cu sălcii pitice, smârdar, afin, merișor, garofița de munte, iarba mieilor; etajul coniferelor, etajul fagului, etajul stejarului. În vestul județului apar și specii mediteraneene (castanul comestibil în Depresiunea Tismana).

În zona mehedințeană, datorită influențelor climatice sudmediteraneene, întâlnim elemente de vegetație submediteraneană: migdal, smochin, laleaua de cazane, magnolia etc.

### ***Fauna***

Fauna este interesantă din punct de vedere cinegetic, fiind bogată și variată, aici întâlnindu-se capra neagră pe culmile alpine, ursul, mistrețul, lupul, cerbul, căprioara, pisica sălbatică, dihorul în pădurile de foioase, precum și o numeroasă

faună acvatică în râurile de munte (păstrăv, crap etc.). În zona mehedințeană, datorită influențelor climatice sudmediteraneene, întâlnim faună submediteraneană: scorpionul, broasca țestoasă de uscat, vipera cu corn etc.

Dintre păsări, sunt prezente ierunca, sturzul de vâsc, gaița, cojoaica de pădure, șorecarul, acvila țipătoare mică, fazanul, găscă, rața, potârnichea. Există și păsări cântătoare (privighetoarea, mierla), dar și migratoare. În pâlcurile de păduri trăiesc păsări ce cuibăresc în coroanele arborilor precum fâsa, grauri etc. Dintre răpitoare amintim șoimul rândunelelor, vânturelul de seară.

Oltenia cuprinde și 201 302 ha de zone protejate (14% din suprafața totală de zonă protejată a României) și anume parcuri naționale și naturale, rezervații științifice, naturale și monumente ale naturii.

Diversitatea faunei zonei reprezintă o atracție importantă în special pentru turiștii străini pentru care există oferte ce includ activități de vânatoare și pescuit. Frumusețea deosebită a locurilor a determinat dorința de conservare, protejare și o antropizare cât mai redusă. Astfel că, de-a lungul timpului, în județul Gorj, au aparut o serie de arii protejate și rezervații naturale. Prima rezervație naturală din Oltenia a fost Rezervația Parâng, rezervație de interes geologic, floristic și faunistic (căldări și văi glaciare, morene, rarități floristice (floarea de colț) și faunistice (capra neagră), în zona Lacului Gâlcescu și împrejurimi.

În anul 1955 sunt declarate rezervații: Peștera Cloșani, Peștera Muierilor de la Baia de Fier, Peștera Gura Plaiului (Tismana) și, ulterior, Peștera Cioaca cu brebenei (Padeș).

În anul 1981 au fost declarate rezervații și monumente ale naturii în Gorj o serie de arii de la Tismana, Padeș, Novaci, Bumbști Jiu, Crasna, Baia de Fier, Polovragi etc.

Parcul național Defileul Jiului a fost înființat în anul 2005 și se întinde pe

raza localității Bumbești-Jiu și a localităților Aninoasa și Petroșani din județul Hunedoara, ocupând versantul estic al Munților Vâlcan și versantul vestic al Munților Parâng, în lungul defileului Jiului.

#### *III.4. Informații privind populația, piața muncii, condiții de locuit*

Demografia studiază fenomene și procese cu privire la numărul, repartiția geografică, structura, densitatea, mișcarea populației umane și compoziția ei pe grupe de vârstă.



Acestea se studiază cu ajutorul metodelor cantitative. Situația demografică a României în ultimii ani arată o scădere a populației ca urmare a sporului natural negativ. În țara noastră, principalul grup etnic îl formează românii, aceștia

reprezentând 88,9% din totalul populației, conform recensământului realizat în anul 2011.

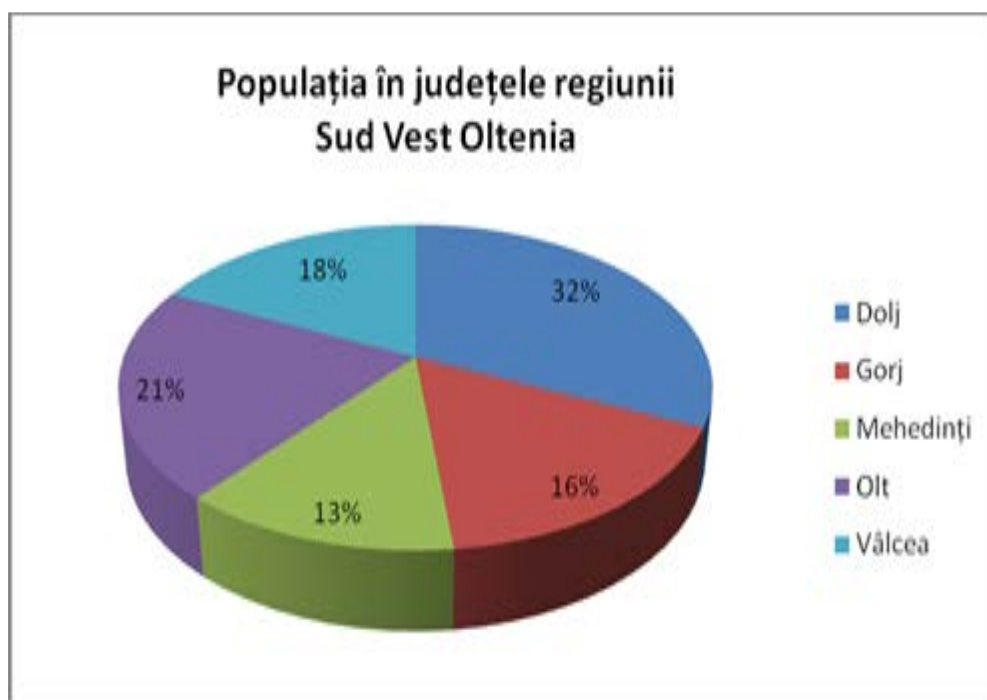
După români, următoarea comunitate etnică importantă este cea a maghiarilor, care reprezintă 6,5% din populație. În ceea ce privește religia, cea mai mare parte a populației României se declară de religie ortodoxă. De asemenea, importante comunități religioase ce aparțin altor religii decât ortodoxia sunt reprezentate de romano-catolici, protestanți, penticostali și greco-catolici. Astfel, populația creștină din România reprezintă 99,3% din totalul populației țării.

Rezultatele celui mai recent recensământ al populației și al locuințelor, desfășurat în perioada 20-31 octombrie 2011, arată că regiunea Sud Vest Oltenia avea la momentul respectiv o populație de 2.075.642 de persoane, reprezentând 10,31% din totalul populației României. Datele statistice oficiale relevă o scădere cu 10,95% față de recensământul din 2002, când populația din Sud Vest Oltenia era de 2.330.792 de persoane.

Această scădere a fost determinată, în principal, de manifestarea superioară a mortalității, comparativ cu natalitatea și generarea unui spor natural negativ, precum și de fenomenul migrator al populației către alte regiuni din țară, sau din afara acesteia.

În cadrul regiunii, județul cu cel mai mare număr de locuitori era Doljul, cu 660.544 de persoane, urmat de Olt cu 436.400 de persoane, Vâlcea cu 371.714 de persoane, Gorj cu 341.594 de persoane și Mehedinți cu 265.390 de persoane.





Exprimat în termeni procentuali, 32% din populația regiunii se regăsește în Dolj, 16% în Gorj, 13% în Mehedinți, 21% în Olt și 18% în Vâlcea.

#### *Structura populației rezidente pe grupe de vârstă la recensământ*

În octombrie 2011, la nivel regional, distribuția pe grupe de vârstă se prezenta astfel: grupa de vârstă 0-9 ani deținea o pondere de 9,45% în totalul populației, grupa 10-14 ani reprezenta 5,55% din total, adolescenții de 15-19 ani 5,72%, tinerii de 20-24 de ani 6,15%, grupa 25-29 de ani era în procent de 5,99%, persoanele mature de 30-64 ani formând majoritatea, respectiv 49,49%. Persoanele în vârstă de peste 65 de ani dețineau o pondere de 17,65% din total.

Situația pe județe era în linii mari similară cu cea de la nivel regional, înregistrând-se diferențe de sub 1% la grupele de vârstă 0-64 de ani. La grupa de vârstă de peste 65 de ani, județul Gorj se diferențiază cu procentul mai scăzut de populație din acest interval, respectiv 15,12% față de 17,65% media regională și

16,14% media națională. Acest fapt poate fi explicat prin retragerea unui număr mare de persoane în localitățile de domiciliu, după ieșirea la pensie sau după disponibilizările din sectorul minerit din zonă.

Față de situația la nivel național, în 2011, regiunea Sud Vest Oltenia era deficitară în ceea ce privește ponderea populației din grupa 0-9 ani, situându-se sub media națională de 10,43% cu circa 1%. Toate județele regiunii se aflau sub procentul înregistrat pe țară, situațiile cele mai îngrijorătoare fiind în Olt, unde populația de 0-9 ani era în procent de 9,16% din total și în Dolj, unde acest procent era de 9,35%. Aceste procente scăzute s-au reflectat în scăderea populației școlare în învățământul secundar, pe parcursul perioadei care a urmat.

Consecințele directe asupra educației și formării profesionale se vor vedea și în continuare, populația școlară din anii viitori înregistrând o scădere substanțială, față de nivelul național.

Populația rezidentă, pe sexe și medii rezidențiale la recensământ dintr-un total de **2.075.642 de persoane**, în octombrie 2011, bărbații din Sud Vest Oltenia reprezentau 48,99% (1.016.755 persoane), iar femeile 51,01% (1.058.887 persoane), trend menținut de la recensământul anterior, din 2002. Situația este similară și la nivelul județelor componente ale regiunii.

Populația rezidentă în municipii și orașe înregistra un procent de 46,15% (957.978 persoane), în timp ce în mediul rural procentul era sensibil crescut, de 53,85% (1.117.664 persoane). Situația la nivel regional diferă de cea de la nivel național, unde populația urbană este majoritară (53,97% din total), ceea ce arată, în principal, ruralizarea regiunii.

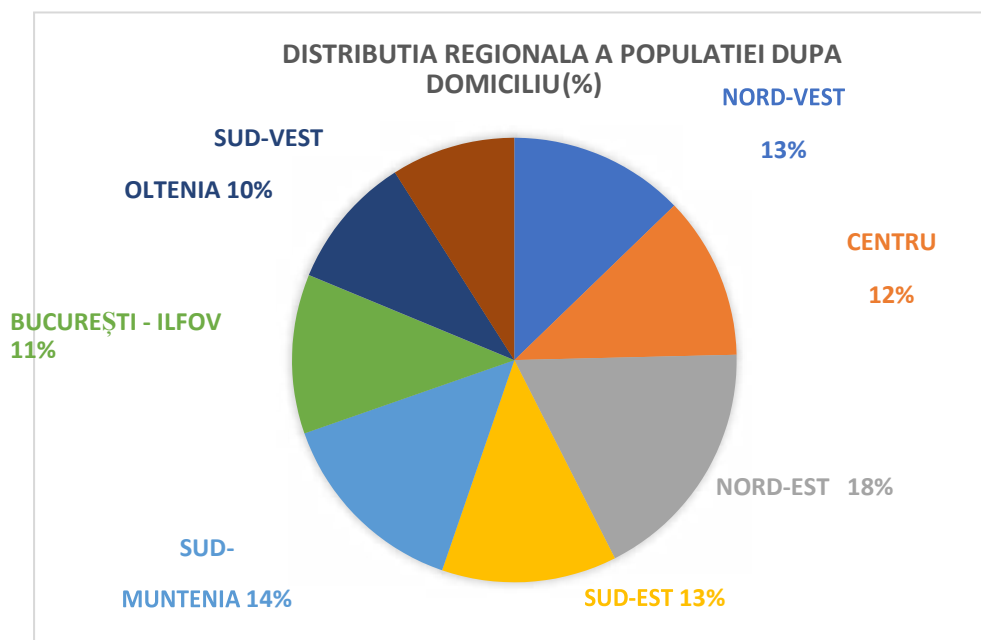
Studiul cifrelor pe județe arată că singurul județ în care populația urbană o depășește pe cea rurală este Doljul (52,08% urban, 48,92% rural), în celelalte populația de la sate este majoritară. Cel mai scăzut procent de populație urbană

Comuna Săcelu, Județul Gorj  
**Strategia de Dezvoltare Economico-Socială Durabilă 2021-2027**

---

este în Olt (39,08%).

Conform datelor furnizate de Institutul național de Statistică, la 1 ianuarie 2019, Regiunea SV Oltenia are o populație de 2.160.306 locuitori, reprezentând 9,74% din populația totală a României, locul 7 dintre cele 8 regiuni ale țării. Comparativ cu anul 2013, populația regiunii a fost în scădere cu - 91.236 persoane.



*Numărul populației după domiciliu la nivel regional și pe județe la 1 ianuarie 2019*

Comuna Săcelu, Județul Gorj  
**Strategia de Dezvoltare Economico-Socială Durabilă 2021-2027**

<b>Unitate teritorială</b>	<b>Populație anul 2019</b>	<b>% din total populație regiune</b>
<b>Dolj</b>	689.410	31,91%
<b>Gorj</b>	358.409	16,59%
<b>Mehedinți</b>	279.590	12,94%
<b>Olt</b>	436.010	20,18%
<b>Vâlcea</b>	396.887	18,37%
<b>Total Regiune</b>	<b>2.160.306</b>	100%

Analizând distribuția populației regiunii, se poate observa faptul că, la sfârșitul anului 2019, ponderea cea mai mare a populației era concentrată în județul Dolj (31,91% din populația regiunii), în timp ce ponderea cea mai mică a revenit județului Mehedinți, unde era concentrată doar 12,94% din populația regiunii Sud-Vest Oltenia.

În intervalul 2011-2019, cele mai accentuate scăderi ale populației s-au înregistrat în județele Dolj cu - 29.252 persoane și în Olt cu - 35.999 persoane.

În ceea ce privește repartizarea pe medii de rezidență, în anul 2019, din totalul populației de 2.160.306, 50,1% era concentrată în mediul rural, iar 49,9% în mediul urban. Populația urbană de 1.078.057, concentrată în cele 40 de orașe, situează regiunea pe ultimul loc în contextul național, în timp ce populația rurală de 1.082.249 situează regiunea pe locul 5 la nivel național. Municipiul Craiova a înregistrat cea mai mare scădere a populației, respectiv 1.600 persoane din 2017 în 2018.

Comuna Săcelu, Județul Gorj  
**Strategia de Dezvoltare Economico-Socială Durabilă 2021-2027**

**Structura pe categorii de vârstă a populației** Regiunii SV Oltenia relevă apariția unui proces lent, dar constant de îmbătrânire demografică cu implicații negative pentru economie și societate, fenomen caracteristic tuturor județelor componente, datorită ratei scăzute a natalității, care contribuie în mod direct la reducerea ponderii populației tinere.

	2005	2010	2014	2015	2016	2017	2018	2019
<b>Total</b>	2.349.901	2.292.010	2.237.651	2.224.116	2.208.806	2.194.537	2.179.006	2.160.306
<b>Pe sexe</b>								
<b>Masculin</b>	1.154.317	1.124.534	1.097.833	1.091.166	1.083.644	1.076.728	1.069.145	1.059.831
<b>Feminin</b>	1.195.584	1.167.476	1.139.818	1.132.950	1.125.162	1.117.809	1.109.861	1.100.475
<b>Pe grupe de vârstă</b>								
<b>0-14 ani</b>	377.300	336.893	311.553	305.923	299.499	295.129	290.881	284.012
<b>15-64 ani</b>	1.602.610	1.591.110	1.558.261	1.544.651	1.531.521	1.518.792	1.503.328	1.487.806
<b>65 ani și peste</b>	369.991	364.007	367.837	373.542	377.786	380.616	384.797	388.488
<b>Pe medii</b>								
<b>Urban</b>	1.151.829	1.136.671	1.113.691	1.108.631	1.101.453	1.092.503	1.085.960	1.078.05
<b>Rural</b>	1.198.072	1.155.339	1.123.960	1.115.485	1.107.353	1.102.034	1.093.046	1.082.249

Analiza distribuției pe medii a populației pe grupe de vârstă relevante pentru educația și formarea profesională, scoate în evidență o serie de aspecte regionale și județene specifice.

La 1 iulie 2016, în cadrul grupei de vârstă 10-14 ani din Oltenia, se remarcă **preponderența populației rurale** cu un număr de 56.342 persoane (52,8%), față de populația din **mediul urban**, ce însumează 50.418 persoane (47,2%). Procentul de populație tânără care trăiește în mediul rural din regiune este superior nivelului

național de 49,8%.

Singurul județ din regiune unde procentul de tineri de 10-14 ani din urban este mai mare decât cel din rural este Dolj (49,5% în rural și 50,5% în urban)

De remarcat este procentul de populație rurală din județul Olt (56,9% în 2016), superior procentelor regional și național, fapt care a condus la dezvoltarea rețelei școlare de nivel liceal și profesional în comunele județului.

Analiza dinamicii grupei de vârstă 10-14 ani pune în evidență o ușoară tendință de creștere a procentului de populație tânără din orașele regiunii, începând cu anul 2012, tendință prezentă și la nivel național.

**Procentul de populație din grupa de vârstă 15-19 ani** a avut în perioada 2008-2016 o creștere continuă în mediul rural și o scădere proporțională în mediul urban, atât la nivel de regiune, cât și în județe. Analiza datelor la nivel național indică aceeași tendință.

Dacă la 1 iulie 2008 procentul de populație de 15-19 ani în mediul urban al regiunii era de 50,6%, în iulie 2016 acesta a scăzut cu 6,2%, ajungând la 44,4% din total.

Județele regiunii au o evoluție similară, scăderea manifestându-se mai pregnant din anul 2012. Oltul deține procentul cel mai mare de populație rurală de 15-19 ani, în anul 2016 în satele județului fiind 60,1% din totalul grupei de vârstă.

Ruralizarea regiunii se manifestă și din acest punct de vedere.

Tendința de migrare de la urban către rural din Oltenia se evidențiază și în cazul **grupei de vârstă 20-24 ani**. Scăderea pronunțată, cu 8,1%, a numărului de locuitori din mediul urban la această categorie, în perioada 2008-2016, s-a manifestat pe fondul crizei economice din această perioadă, care a dus la dispariția unui mare număr de locuri de muncă la agenții.

Scăderea populației este mai pregnantă, în perioada analizată, **în cadrul grupei de vârstă 15-19 ani**, regiunea Sud Vest Oltenia înregistrând o scădere cu 21,14% în 2016 față de 2008, aceeași tendință manifestându-se și la nivel național (scădere de 19,38%). Trendul este menținut și la nivelul județelor, scăderea cea mai mare fiind în județul Mehedinți (23,76%), urmat de Vâlcea (22,45%), Gorj (22,31%), Dolj (20,41%) și Olt (18,31%).

Tendința de scădere a populației pentru această grupă de vârstă a constituit una din cauzele de diminuare a cifrelor de școlarizare în învățământul tehnologic, dar și în învățământul superior atât în regiune, cât și la nivel național.

**Populația din grupa de vârstă 20-24 ani** prezintă relevanță din punct de vedere al participării în învățământul postliceal și cel superior, cifrele oficiale relevând aceeași tendință de scădere accentuată (de 23% în perioada 2008-2016), însă sub media națională de 27,99%. Pe județe, trendul este identic, de diminuare a populației din această grupă de vârstă.

Scăderea cea mai accentuată, în 2016 față de 2008, este la nivelul județului Dolj, de 25,12%, urmat de Gorj cu 23,64%, Olt cu 22,79%, Vâlcea cu 22,28% și Mehedinți cu 18%.

În Regiunea de Dezvoltare Sud - Vest Oltenia, se remarcă **reducerea ponderii populației tinere (0-14 ani)** în populația totală, de la 16,06% în anul 2005, la 13,15% în anul 2019, în timp ce contingentele de populație vârstnică (65 de ani și peste) s- au majorat de la 15,74% la 17,98%.

Analiza dinamicii populației totale a regiunii SV Oltenia în perioada 2011-2019 pune în evidență un proces continuu, de la an la an, de descreștere, soldul variației fiind de - 117.684 persoane, respectiv o scadere de 5,17%.

2011	2012	2013	2014	2015	2016	2017	2018	2019
2.277.990	2.264.978	2.251.542	2.237.651	2.224.116	2.208.806	2.194.537	2.179.006	2.160.306

Comuna Săcelu, Județul Gorj  
**Strategia de Dezvoltare Economico-Socială Durabilă 2021-2027**

La nivelul județelor componente, cele mai accentuate scăderi ale populației s-au înregistrat în județele Olt și Dolj.

Unitate teritorială	Populație 2011	Populație anul 2019	Variația 2011 – 2019	Variația 2011- 2019 (% din 2011)
Dolj	718.662	694.234	29.252	4,07
Gorj	377.200	361.676	18.791	4,98
Mehedinți	298.143	282.601	18.553	6,22
Olt	472.009	441.376	35.999	7,63
Vâlcea	411.976	399.119	15.089	3,66
<b>Total Regiune</b>	<b>2.277.990</b>	<b>2.179.006</b>	<b>117.684</b>	<b>5,17</b>
<b>Total Național</b>	<b>22.480.599</b>	<b>22.213.553</b>	<b>310.013</b>	<b>1,38</b>

*Evoluția populației regiunii Sud Vest Oltenia (dupa domiciliu)*

În ceea ce privește populația rezidentă, adică totalitatea persoanelor cu cetățenie română, străini și fără cetățenie, care au reședința obișnuită pe teritoriul României, este de 1.926.860 de persoane, la 1 ianuarie 2019, conform bazei de date TEMPO Online a INS.

Populația regiunii Sud Vest Oltenia este omogenă din punct de vedere etnic.

În anul 2017 densitatea populației în regiunea Sud Vest Oltenia a fost de 68,4 locuitori/km<sup>2</sup> aflându-se pe **locul 7 între regiunile țării.**



Comuna Săcelu, Județul Gorj  
**Strategia de Dezvoltare Economico-Socială Durabilă 2021-2027**

	2010	2012	2013	2014	2015	2016	2017
Nord-Vest	80.7	77.1	77	76.8	76.6	76.4	75.4
Centru	74.7	69.9	69.8	69.6	69.4	69.2	68.6
Nord-Est	102.7	91	90.7	90.6	90.4	89.9	88.5
Sud-Est	89.9	81.1	80.7	80.2	79.6	78.9	72.3
Sud - Muntenia	97.5	93.2	92.5	91.8	91	90.2	88.1
București - Ilfov	1,287.3	1,297	1,297.7	1,298.2	1,299.7	1,300.6	1,308
<b>Sud-Vest Oltenia</b>	<b>78.6</b>	<b>72</b>	<b>71.7</b>	<b>71.1</b>	<b>70.4</b>	<b>69.7</b>	<b>68.4</b>
Vest	60.7	57.8	57.6	57.4	57.2	56.9	56.2

La o analiză intraregională, cel mai populat județ este județul Dolj, cu o densitate de 87 loc/km<sup>2</sup>, cel mai puțin populat fiind județul Mehedinți cu 51,4/km<sup>2</sup>.

	2013	2014	2015	2016	2017
<b>SV Oltenia</b>	71.7	71.1	70.4	69.7	68.4
Dolj	90.6	90	89.3	88.6	87
Gorj	60.5	60	59.3	58.6	58.1
Mehedinți	54.8	54.2	53.6	52.9	51.4
Olt	80.1	79.2	78.2	77.2	75.4
Vâlcea	65	64.6	64.1	63.5	62.5

Conform recensământului realizat în anul 2011, județul Gorj se situează pe locul 4 în ceea ce privește numărul de locuitori, în comparație cu celelalte județe ale regiunii Sud-Vest Oltenia.

Raportat la datele înregistrate în anul 2011 (ultimul recensământ), numărul de locuitori ai județului Gorj este în scădere cu 11,88%, comparativ cu anul 2002

și cu 14,82% față de anul 1992.

Caracteristicile demografice (natalitatea, mortalitatea, migrația, structura populației pe diverse categorii) au un puternic impact social, economic, politic și cultural, constituind o parte esențială în analiza și dezvoltarea politicilor publice.

Fenomenele demografice sunt interpretate și analizate prin prisma unor indicator demografici, care oferă o imagine sintetică asupra transformărilor înregistrate la nivel județean:

- populația stabilă pe sexe și grupe de vârstă;
- populația stabilă pe etnii și religii;
- populația stabilă pe sexe și nivel de educație;
- sporul natural;
- rata migrației.

Informațiile furnizate de caracteristicile demografice aferente județului Gorj reprezintă o sursă importantă pentru fundamentarea strategiei în ceea ce privește dimensionarea bugetară corectă a unor servicii oferite locuitorilor.

Analiza populației stabile pe sexe și grupe de vârstă are la bază piramida vârstelor realizată pentru anii ultimelor trei recensăminte. Au fost utilizate datele furnizate de Recensământul populației și locuințelor pentru anii 1992, 2002 și 2011. Graficele grupelor de vârstă, reprezentate pentru anii 1992, 2002 și 2011, permit observarea principalelor schimbări care au avut loc în structura demografică a populației în ultimele două decenii.

Județul Gorj se confruntă cu o diminuare a densității populației, aceasta aflându-se într-o scădere lentă în decursul ultimilor 14 ani. Astfel, conform datelor furnizate de recensământul din 2011, populația totală a scăzut cu 45.714 persoane, respectiv cu 11,88%, raportat la anul 2002, scădere situată peste nivelul național, care este de 7,19%.

Analizând structura pe grupe de vârstă a populației din județul Gorj, se observă apariția unui proces constant de îmbătrânire demografică cu implicații negative pentru economie și societate, datorită ratei scăzute a natalității, care contribuie în mod direct la reducerea ponderii populației tinere în totalul populației, comparativ cu populația vârstnică.

Conform datelor furnizate de Institutul Național de Statistică, profilul demografic al județului Gorj evidențiază o scădere continuă a numărului de locuitori pentru intervalul 2014-2020, de la 334.849 locuitori în 2014, la 311.918 locuitori în 2020. Populația rezidentă a județului Gorj înregistrată la 1 ianuarie 2020 reprezintă 1,6% din populația națională și 16,3% din cea a Regiunii Sud-Vest Oltenia.

Pe medii de rezidență, populația urbană reprezintă 141.866 locuitori la 1 ianuarie 2020, în scădere cu 6,2% față de anul 2014. Populația urbană a județului Gorj reprezintă, la nivelul anului 2020, 1,35% din cea la nivel național și 16% din cea la nivel regional.

Sub raportul împărțirii pe genuri, populația masculină a județului Gorj a înregistrat o scădere continuă din 2014 până în 2020, astfel că la 1 ianuarie 2020 reprezintă doar 93,1% din cea înregistrată în 2014. Locuitorii de gen masculin din mediul urban gorjean reprezintă, la nivelul anului 2020, 44,3% din populația masculină înregistrată la nivel de județ.

Pe grupe de vârstă, numărul copiilor între 0 și 4 ani a scăzut cu 13% în 2020 comparativ cu 2014, această grupă de vârstă reprezentând 3,89% din populația județului Gorj. Dintre acești copii, 51,6% locuiesc în mediul urban și 48,4% în mediul rural. Pe genuri, din grupa de vârstă 0-4 ani băieții reprezintă 51,5%, iar fetele 48,5%. Analiza evoluției populației pe grupe de vârste, arată că, în anul 2020, comparativ cu anul 2014, cele mai mari scăderi au fost pentru: grupa de

vârstă 25-29 ani (-27,4%), grupa de vârstă 35-39 ani (-23,7%), grupa de vârstă 75-79 ani (-23,6%), grupa de vârstă 5-9 ani (-21,6%), grupa de vârstă 15-19 ani (-19%). Lipsa unor locuri de muncă atractive și a unei vieți economice ofertante a determinat scăderea numărului de locuitori dintr-o categorie de vârstă foarte importantă pentru susținerea unei dezvoltări durabile a județului. Din această cauză, un rol determinant în direcțiile strategice de dezvoltare trebuie să-l aibă măsurile de creștere a gradului de interes pentru activitatea economică gorjeană în rândul tinerilor activi pe piața muncii.

Cele mai mari creșteri ale populației s-au înregistrat pentru grupele de vârstă: 85 ani și peste (+28,2%), grupa de vârstă 45-49 ani (+18,8%) și grupa de vârstă 80-84 ani (+12,8%).

Cât privește populația rezidentă înregistrată la nivelul județului Gorj la data de 1 iulie pentru perioada 2014-2019, se remarcă tendința generală de scădere a numărului de persoane, în acord cu tendința înregistrată atât la nivel național, cât și la nivel regional. În România, numărul de persoane înregistrate la data de 1 iulie a scăzut în 2020 cu 0,7% comparativ cu anul 2014. În Regiunea Sud-Vest Oltenia, numărul celor înregistrați la aceeași dată a fost în 2019 cu 3,5% mai mic decât în 2014. La nivelul județului Gorj, indicatorul demografic analizat a înregistrat o scădere cu 3,6% în 2019, comparativ cu anul 2014.

Distribuția pe medii de rezidență reliefează o situație aproape în oglindă atât la nivel național și regional, cât și județean. Astfel, la nivel național în 2019 erau cu 0,7% mai puțini locuitori în mediul urban comparativ cu anul 2014, în Regiunea Sud-Vest Oltenia cu 3,2% mai puțini în 2019 față de 2014, iar la nivel județean s-a înregistrat o scădere cu 3,6%. În mediul rural, față de numărul de locuitori din 2014, în 2019 au fost cu 0,6% mai puțini la nivel național, cu 3,8% mai puțini la nivel regional și cu 3,6% mai puțini la nivelul județului Gorj.

Distribuția pe genuri evidențiază tot o tendință descrescătoare în perioada analizată (2014-2019). Astfel, la nivel național populația de gen masculin a scăzut cu 0,6% în 2019 față de anul 2014, cea din regiune cu 3,5%, iar cea gorjeană tot cu 3,5%. Persoanele de gen masculin, la nivel național și în anul 2019, în proporție de 55,1% locuiesc în mediul urban, pondere ce atinge valoarea de 48,7% la nivel regional și 47,3% la nivelul județului Gorj. În privința persoanelor de gen feminin, situația la nivel național relevă o scădere treptată și constantă, cu 0,7% la nivel național în 2019 față de 2014, cu 3,5% la nivelul Regiunii Sud-Vest Oltenia și cu 3,7% la nivelul județului Gorj. În mediul urban, în cazul genului feminin se constată că, față de anul 2014, la nivel național numărul de persoane a scăzut cu 0,5% în 2019, scădere care a înregistrat o pondere de 2,7% la nivel regional și de 3,2% la nivelul județului Gorj. Analizând datele din mediul rural, în 2019 la nivel național se înregistrau cu 1% mai puține persoane de gen feminin comparativ cu anul 2014, cu 4,3% mai puțin în regiune și cu 4,2% mai puțin la nivelul județului Gorj.

Pe ansamblu, diminuarea numerică a populației României se reflectă, la scară proporțională, și în Regiunea Sud-Vest Oltenia, dar și în județul Gorj. Analiza altor indicatori demografici vine să sublinieze scăderea constantă a numărului de locuitori din județul Gorj, ale căror cauze și efecte pe termen mediu și lung au implicații profunde în activitatea economică și bunăstarea comunităților, indiferent de mediul de rezidență sau de gen.

Analiza principalilor indicatori demografici - populația rezidentă, distribuția pe medii de rezidență și gen, joacă un rol important în procesul de elaborare a politicilor de dezvoltare, întrucât oferă informații relevante cu privire la gradul de atractivitate al județului Gorj, atât pentru locuitori cât și pentru potențialii investitori. Astfel, indicatorii demografici reflectă în mare măsură

Comuna Săcelu, Județul Gorj  
**Strategia de Dezvoltare Economico-Socială Durabilă 2021-2027**

---

problemele existente pe piața forței de muncă din regiune, disparitățile socio-economice, gradul de acces la servicii de sănătate, sociale, educaționale etc., calitatea vieții locuitorilor sau calitatea infrastructurii de bază.

În privința numărului de născuți vii, acesta a crescut pentru perioada 2014-2016 atât la nivel național (cu 3,4%), cât și la nivel regional (cu 10,2%) și județean (cu 10,6%). Din anul 2017, s-a înregistrat o scădere accentuată a numărului de născuți vii atât la nivel național (cu 10,3% în 2019 comparativ cu 2017), cât și regional (cu 11,3% în 2019 comparativ cu 2017) și județean (cu 13,1% în 2019 comparativ cu 2017). Pentru județul Gorj, scăderea a fost mai mică în 2019 chiar și comparativ cu 2014 (cu 9,9%). Pe medii de rezidență, în mediul urban gorjean numărul celor născuți vii în 2019 a fost cu 9,8% mai mic comparativ cu anul 2014 și cu 19% mai mic față de maximumul perioadei de analiză, respectiv 2017. În mediul rural, la nivelul Regiunii Sud-Vest Oltenia cei 7.763 născuți vii în 2019 au reprezentat o scădere cu 11,7% față de anul 2014, tendință manifestată în tot intervalul analizat (2014-2019). În județul Gorj, numărul celor născuți vii în mediul rural a crescut ușor în 2017 comparativ cu 2014 (cu 0,3%), după care a scăzut semnificativ din 2018 în 2019 (cu 7,3%).

Rata de natalitate a cunoscut în 2019 cele mai scăzute valori din intervalul analizat (2014-2019) atât la nivel național (8,5 născuți vii la 1000 locuitori), cât și la nivel regional (7,4 născuți vii la 1000 locuitori) și județean (7,2 născuți vii la 1000 locuitori). Se constată că la nivel regional, în anul 2019 rata de natalitate a fost cu 13% mai mică decât cea națională, iar cea din județul Gorj cu 15,3% mai mică decât cea națională și cu 2,7% mai mică decât rata la nivel regional. Pe medii de rezidență, în anul 2019 atât în mediul urban cât și în cel rural din județul Gorj, rata de natalitate a avut aceeași valoare, 7,2 născuți vii la 1000 locuitori.

Maximumul acestui indicator demografic a fost atins în anul 2016 în mediul

Comuna Săcelu, Județul Gorj  
**Strategia de Dezvoltare Economico-Socială Durabilă 2021-2027**

---

urban gorjean, cu 8,6 născuți vii la 1000 locuitori, iar în mediul rural anii 2016 și 2017 au consemnat o rată de 7,7 născuți vii la 1000 locuitori, cu 6,5% mai mare față de cea din 2019.

Cât privește numărul născuților morți, în județul Gorj cifra este în scădere pentru perioada de analiză 2016-2019, după ce în 2014 și 2015 a crescut ușor. Astfel, dacă în 2014 se înregistrau 7 născuți morți, în 2019 numărul acestora a scăzut la 4, ceea ce reprezintă 10,3% din cazurile la nivelul Regiunii Sud-Vest Oltenia.

Rata mortalității (număr de persoane decedate la mia de locuitori) înregistrează valori mai mici comparativ cu cele regionale. Astfel, în 2014 era de 11,6‰ fiind mai mică decât rata regională (12,8‰) și ușor mai mare decât cea națională (care a fost 11,5‰). Valoarea cea mai mică a ratei mortalității în județul Gorj a fost în 2017 (11,1‰), cu 8,2‰ în mediul urban și 13,8‰ în zona rurală. La nivelul anului 2019, rata mortalității în județul Gorj se cifra la 11,5‰, mai mică decât cea regională (12,6‰) și de cea națională (11,6‰). Pe medii de rezidență, în 2019 rata mortalității urbane în Gorj a fost 8,6‰, valoare sub cea regională și națională (9,3‰, respectiv 10‰). În mediul rural, cu o rată de 14,2‰ județul Gorj se află sub valoarea regională (15,9‰), dar puțin peste cea națională (14‰).

Conform recensământului efectuat în 2011, populația comunei Săcelu se ridică la 1.557 de locuitori, în scădere față de recensământul anterior din 2002, când se înregistraseră 1.814 locuitori.

Comuna Săcelu, Județul Gorj  
**Strategia de Dezvoltare Economico-Socială Durabilă 2021-2027**

*Structura populației pe vârste, în anul 2011*

Nr.crt	Grupa de vârstă	Total populație	Număr de persoane		% din populația totală		% din total populație
			Masculin	Feminin	Masculin	Feminin	
1	0 – 14 ani	179	99	80	6.36	5.14	11.50
2	15 – 19 ani	103	55	48	3.53	3.08	6.62
3	20 – 24 ani	86	45	41	2.89	2.63	5.52
4	25 – 29 ani	80	42	38	2.70	2.44	5.14
5	30 – 34 ani	75	44	31	2.83	1.99	4.82
6	35 – 39 ani	107	53	54	3.40	3.47	6.87
7	40 – 44 ani	135	74	61	4.75	3.92	8.67
8	45 – 49 ani	68	39	29	2.50	1.86	4.37
9	50 – 54 ani	81	41	40	2.63	2.57	5.20
10	55 – 59 ani	85	40	45	2.57	2.89	5.46
11	60 – 64 ani	109	47	62	3.02	3.98	7.00
12	65 – 69 ani	104	53	51	3.40	3.28	6.68
13	70 – 74 ani	115	44	71	2.83	4.56	7.39
14	75 ani și peste	230	78	152	5.01	9.76	14.77
total		1557	754	803	48.43	51.57	100



Comuna Săcelu, Județul Gorj  
**Strategia de Dezvoltare Economico-Socială Durabilă 2021-2027**

---

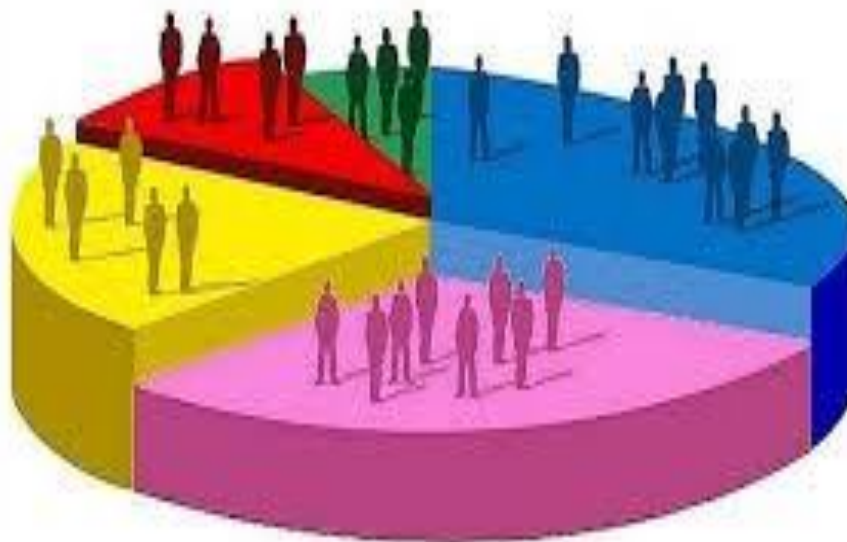
Populația din localitate, conform recensământului din 2011, are un trend negativ față de recensământul din 2002, înregistrându-se o scădere de 14,16%. Cu toate acestea, și în interiorul structurii demografice de la nivelul anului 2012 se înregistrează influențe negative în privința evoluției grupelor de vârstă, ceea ce va conduce în mod natural ca trendul să continue negativ cel puțin 10 ani, dacă nu intervin modificări pozitive în evoluția migrării populației din alte localități.

De asemenea, un semnal îngrijorător este și faptul ca populația în vârstă de peste 60 de ani deține o pondere de 35,84% din totalul populației, în timp ce populația de 0-30 ani deține o pondere de 28,78% din totalul populației.

Față de evoluția structurii populației, sunt necesare măsuri de politică strategică care să contribuie atât la stimularea creșterii demografice, cât și la stimularea creșterii activităților socio-economice în scopul stopării migrării și a creării de locuri de muncă.

Conform datelor furnizate de Institutul național de Statistică în 2020 în comuna Săcelu s-a înregistrat o populație în număr de 1349, dintre care 663 de genul feminin și 686 de genul masculin. Se poate observa că numărul populației a scăzut destul de mult față de recensământul din 2011, și anume o scădere de 13,36%.

*Mișcarea naturală a populației*



Scăderea natalității, în ultimii ani, în Regiunea de Dezvoltare Sud - Vest Oltenia, ca de altfel la nivelul întregii țări, are la bază o serie de factori de natură economică și socială, caracteristici îndeosebi perioadei post-revoluționare. Este vorba prioritar de:

➤ transformarea semnificativă a structurii ocupaționale a populației, care a impus, mai ales tinerilor, o mobilitate teritorială și profesională deosebită și, în același timp, prelungirea perioadei de instruire, toate acestea în detrimentul rolului de părinte;

➤ starea de insecuritate socială;

➤ scăderea treptată a mortalității infantile;

➤ schimbarea comportamentului demografic al cuplurilor căsătorite.

La nivelul Regiunii de Dezvoltare Sud-Vest Oltenia, în anul 2018 s-au înregistrat 16.371 născuți-vii. Comparativ cu anul 2017, numărul acestora a scăzut cu 1.249 persoane. Rata natalității a fost în anul 2018 de 7,6 născuți - vii la 1000 locuitori.

Comuna Săcelu, Județul Gorj  
**Strategia de Dezvoltare Economico-Socială Durabilă 2021-2027**

Evoluția economică și socială a Regiunii de Dezvoltare Sud - Vest Oltenia în perioada de tranziție a influențat puternic starea de sănătate a populației și, implicit, mortalitatea acesteia.

În anul 2018, rata mortalității a fost de 12,5 decese la 1000 locuitori, în descreștere față de anul 2017 (12,6). Pe medii, mortalitatea a înregistrat o valoare mai ridicată în mediul rural (17.339 decese) și un nivel mai redus în mediul urban (9761 decese). Evoluția descendentă atât a natalității cât și a mortalității a determinat, în anul 2018, un spor natural negativ de -10.729 persoane (-10.020 persoane în anul anterior).

Numărul decedaților sub un an a fost, în anul 2018 de 99 persoane, cu 20 persoane mai puțin decât în anul 2017. Decesele la o vârstă sub un an au un nivel mai scăzut în mediul urban (45 decese) și mai ridicat în mediul rural (54 decese). Rata mortalității infantile a înregistrat în anul 2018 valoarea de 6 decese la o vârstă sub un an la 1000 născuți - vii, comparativ cu anul 2017 (6,8).

Regiunea	Rata Natalității (%)	Rata Mortalității (%)	Rata Sporului natural (%)	Rata mortinatalitatii (născuți morți la 1000 de născuți)	Rata mortalității infantile pe reg. de dezvoltare și județe (Decese la o vârstă sub 1 an la 1000 născuți vii)
Nord Vest	9,9	11,5	-1,6	3,8	6,9
Centru	9,7	11,1	-1,4	4,5	6,3
Nord Est	9,9	11,5	-1,6	2,5	6,8
Sud Est	8,3	12,6	-4,3	3,7	6,9
Sud Muntenia	8,5	13,6	-5,1	3,5	5,9
București	10,5	10,5	0	2,1	3,4

Comuna Săcelu, Județul Gorj  
**Strategia de Dezvoltare Economico-Socială Durabilă 2021-2027**

SV Oltenia	8,2	12,5	-4,3	2,2	5,6
Dolj	9	13,7	-4,7	0,6	5,9
Gorj	7,9	11,2	-3,3	2,4	6
Mehedinți	8,3	13,4	-5,1	6,4	4,3
Olt	7,8	14,5	-6,7	2,6	5,5
Vâlcea	7,5	8,8	-1,3	2	5,7
Vest	9	11,7	-2,7	5,3	5

Rata natalității în anul 2018 de 8,2% situează regiunea pe ultimul loc din țară. În ceea ce privește rata mortalității, regiunea se situează pe locul trei (12,5%).

Speranța de viață este un indicator ipotetic pentru că se bazează pe ratele de mortalitate existente, iar acestea se pot schimba pe parcursul vieții unei persoane. Speranța de viață a fiecărei persoane se schimbă pe măsură ce persoana îmbătrânește sau tendințele mortalității se schimbă.

Durata medie a vieții a înregistrat în ultimul deceniu o creștere apreciabilă, de la 71,62 ani în anul 2005 la 75,9 ani în anul 2018. Durata medie a vieții la nivel regional pentru anul 2018 este ușor superioară mediei naționale - 75,85 ani.

De asemenea, este de remarcat nivelul superior al speranței de viață al femeilor (79,39 ani) comparativ cu bărbații (72,58 ani) la nivel regional, situație similară cu de cea la nivel național, unde media de viață este în cazul bărbaților de 72,41 ani, față de 79,4 ani la femei.

Comuna Săcelu, Județul Gorj  
Strategia de Dezvoltare Economico-Socială Durabilă 2021-2027

Anul	Oltenia			România		
	Total	Femei	Barbati	Total	Femei	Barbati
2005	71,62	75,13	68,29	71,76	75,47	68,19
2010	73,27	76,9	69,83	73,9	77,64	70,27
2014	75,13	78,44	71,91	75,41	78,89	71,97
2015	74,93	78,47	71,55	75,35	78,86	71,88
2016	75,32	78,74	72,02	75,5	79,03	72,04
2017	75,66	79,05	72,38	75,73	79,23	72,28
2018	75,93	79,39	72,58	75,88	79,4	72,41



Sporul natural al populației cunoaște scăderi îngrijorătoare, atât la nivel județean, cât și regional și național. Dacă în 2014, în județul Gorj sporul natural era de 1.466 persoane, în 2019 a ajuns la -1539 persoane, după o perioadă cu o ușoară creștere (-1106 persoane în 2016, -1176 persoane în 2017, -1180 persoane

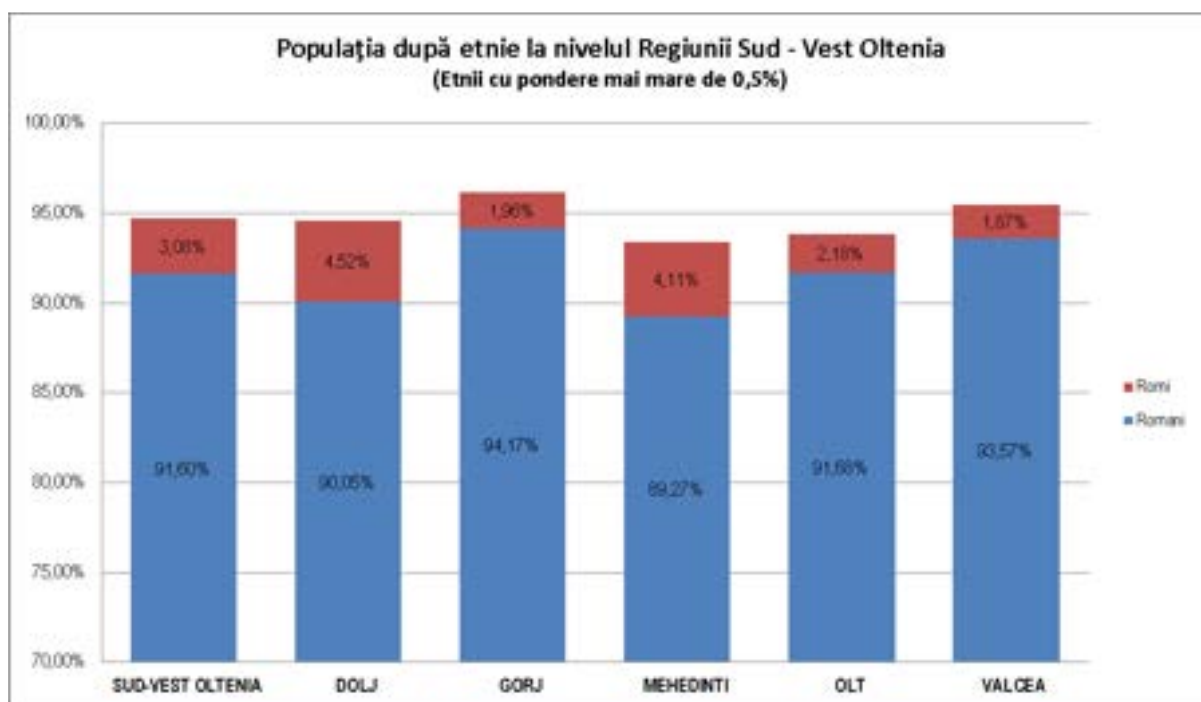
în 2018). Pe medii de rezidență, scăderea este drastică la nivelul urban al județului Gorj, de peste 11 ori în 2019 comparativ cu 2018 (de la -22 persoane în 2018, la -243 persoane în 2019) și de peste 2 ori față de anul 2014 (de la -114 persoane, la -243 persoane). În mediul rural gorjean, după o creștere ușoară în 2015 față de 2016 (cu 1,1%), a urmat o scădere până în 2018 (cu 14,3%), apoi din nou o creștere la - 1296 persoane în 2019. Pe baza acestor date, este evidentă rata negativă a sporului natural la nivelul județului Gorj (-4,3‰), amplificată mult peste cea națională (care are valoarea de -3,2‰) dar situată sub cea regională (a cărei valoare este -5,2‰).

#### *Diversitatea etnică*

Din punct de vedere al structurii etnice, sunt disponibile numai date centralizatoare de la recensământul din 2011.

În funcție de aceste date, regiunea Sud Vest Oltenia este relativ omogenă din punct de vedere etnic. Rezultatele recensământului indică existența unui procent de 91,6% de etnici români (1.901.330 persoane), 3,08% populație de etnie romă (63.899 persoane) și 5,32% populație de alte etnii, din care, în număr mai mare sunt: sârbi (1.124 persoane), maghiari (752 persoane), cehi (478 persoane), germani (307 persoane), turci (166 persoane), italieni (160 persoane), macedoneni (141 persoane) și greci (131 persoane).

Comuna Săcelu, Județul Gorj  
Strategia de Dezvoltare Economico-Socială Durabilă 2021-2027



La nivelul județelor componente situația era similară, procente cele mai mari de etnici romi din totalul populației fiind în Dolj (4,51%) și în Mehedinți (4,11%).

Statistica recensământului din 2011 oferă și date în ceea ce privește nivelul de educație la populația de 10 ani și peste, pentru fiecare etnie, în funcție de ultima școală absolvită. Datele sunt disponibile pentru fiecare județ, nu și la nivel de regiune.

Analiza datelor la momentul respectiv, arată că cel mai mare procent de populație are nivel de educație secundar superior (liceal, profesional), însă un procent destul de mare, peste 20% are absolvit numai gimnaziul.

În ceea ce privește situația populației de etnie roma din județele regiunii, se remarcă faptul că peste 65% din total nu merge la studii mai departe de gimnaziu, iar procente de populație analfabetă sunt mari: Dolj-12%, Gorj-17,7%, Mehedinți- 17,5%, Olt -13,2%, Vâlcea -11,8%.

Comuna Săcelu, Județul Gorj  
**Strategia de Dezvoltare Economico-Socială Durabilă 2021-2027**

Se impun măsuri remediale care să susțină educația și formarea în rândul acestei etnii, în sprijinul unei cât mai complete integrări în societate.

La nivelul regiunii Sud - Vest Oltenia, cea mai însemnată pondere a populației de etnie romă din total populație este în județul Dolj (5%), Mehedinți (4%), urmat de Gorj, Olt și Vâlcea cu 2%.

*Populația stabilă după etnie în Reg. SV Oltenia și pe județele componente în 2011*

Regiune/ Județ	Total populație stabilă	Romi			% din total populație stabilă
		Total, care:	din Urban	Rural	
<b>Sud-Vest Oltenia</b>	<b>2.075.642</b>	<b>63.899</b>	<b>27.236</b>	<b>36.663</b>	<b>3</b>
Dolj	660.544	29.839	10.733	19.106	5
Gorj	341.594	6.698	3.850	2.848	2
Mehedinți	265.390	10.919	2.503	8.416	4
Olt	436.400	9.504	6.206	3.298	2
Vâlcea	371.714	6.939	3.944	2.995	2

La nivel local, localitățile cu peste 1.000 de persoane de etnie romă sunt localizate în:

- Județ Dolj: Craiova (peste 5.291), Băilești (1.629), Bechet (1.193), Amărăștii de Jos (1.223), Cerăt (1.440), Lipovu (1.220), Sadova (1.400);
- Județ Gorj: Târgu Jiu (2.650);
- Județ Mehedinți: Strehăia (1.171), Gârla Mare (1.061);
- Județ Olt: Slatina (1.739), Caracal (1.229), Corabia (1.046);



- Județ Vâlcea: Râmnicu Vâlcea (1.298), Drăgășani (1.041).

Structura etnică a populației județului Gorj la Recensământul populației din anul 2011 se prezintă astfel: 321.686 români, 6.698 romi, 134 maghiari, 28 italieni, 24 ucraineni, 22 germani, 17 sârbi, 11 turci, 11 ruși-lipoveni, 10 cehi, 8 greci, 7 slovaci, 3 chinezi, 48 persoane de altă etnie și 12.887 persoane la care această informație nu este disponibilă.

Majoritatea locuitorilor din Comuna Săcelu sunt români (97,41%). Pentru 2,59% din populație, apartenența etnică nu este cunoscută.

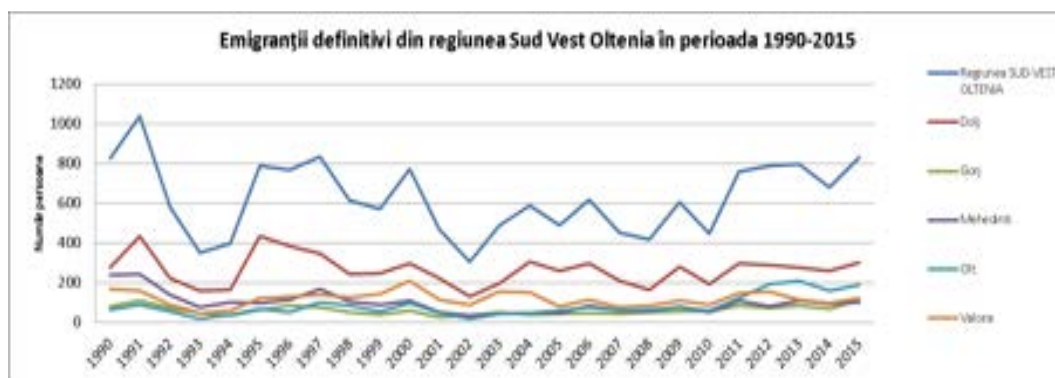
#### *Structura populației după religie*

Din punct de vedere al religiei, la Recensământul din 2011, 94,66% din totalul populației județului Gorj era de religie ortodoxă. Alături de această confesiune, în proporții mici (între 0,1% și 0,3%), urmau credincioșii adventiști, romano-catolici, penticostali și greco-catolici. Față de 2002, numărul penticostalilor aproape a crescut cu 66,32%. În schimb, a scăzut numărul creștinilor ortodocși cu 14,11%. Asemenea situației privind etniile, față de recensământul din anul 2002, au existat foarte multe persoane care nu și-au declarat religia.

În Comuna Săcelu majoritatea locuitorilor sunt ortodocși (96,82%). Pentru 2,59% din populație, nu este cunoscută apartenența confesională.

### *Mișcarea migratorie a populației*

Conform INS, emigrația definitivă din regiunea Sud Vest Oltenia a înregistrat o evoluție fluctuantă în perioada 1990-2015. La nivel regional numărul cel mai mare de emigranți s-a înregistrat în anul 1991, similar cu nivelul național. Județele înregistrează în această perioadă aceeași fluctuație ca și regiunea. În anul 2015 se constată o creștere a emigrației definitive în toate județele din Oltenia.



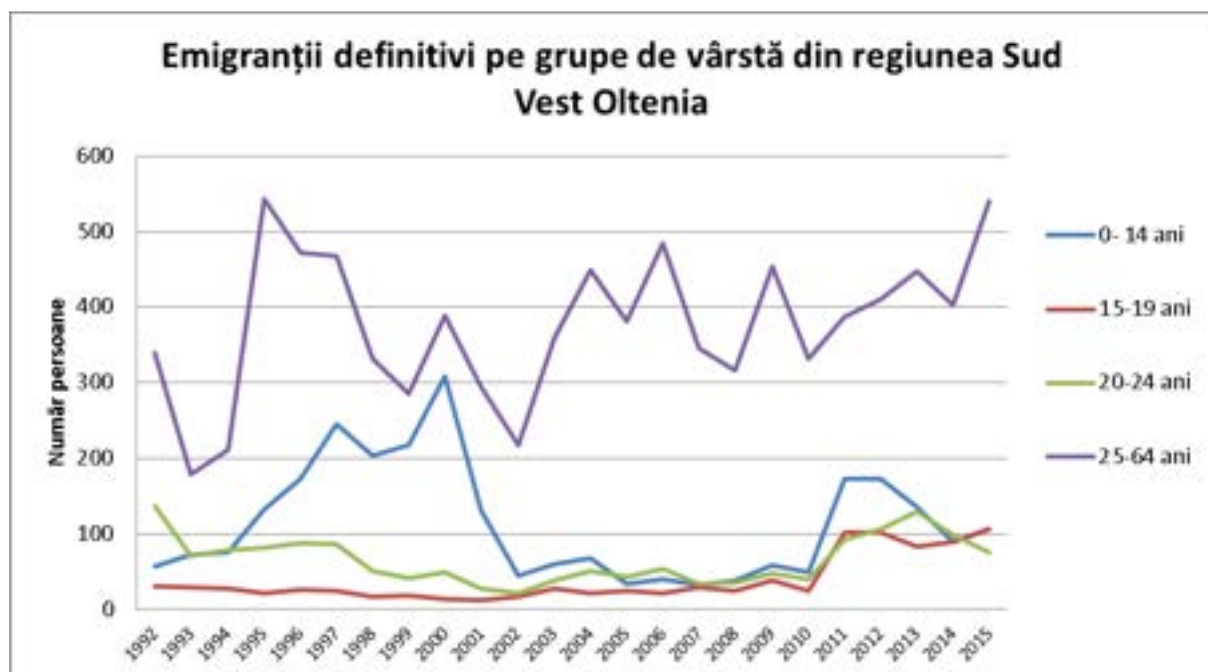
Cel mai mare număr de emigranți definitivi pe întreaga perioadă 1990-2015 provine din Dolj (6904 persoane), urmat de Vâlcea (3105 persoane), Mehedinți (2534 persoane), Olt (2157 persoane) și Gorj (1592 persoane).

În ceea ce privește vârsta emigranților definitivi, grupa 25-64 ani este cea mai numeroasă, lucru firesc de altfel, dat fiind faptul că, pe de o parte are cel mai mare număr de persoane cuprinse, iar pe de altă parte pentru că își găsesc cel mai ușor un loc de muncă în afara României. Numărul emigranților din grupele de vârstă 0-24 ani au cunoscut o creștere semnificativă în perioada 2010-2013, după ce în 2002-2009 s-au menținut la un nivel destul de scăzut. Situația pe județe este similară, chiar dacă aceste creșteri nu sunt de aceeași intensitate în toate zonele. În perioada 2014-2015 se observă o scădere a emigrației pe segmentele de vârstă 0-14 și 20-24 ani, în majoritatea județelor regiunii, excepția fiind pentru cei de

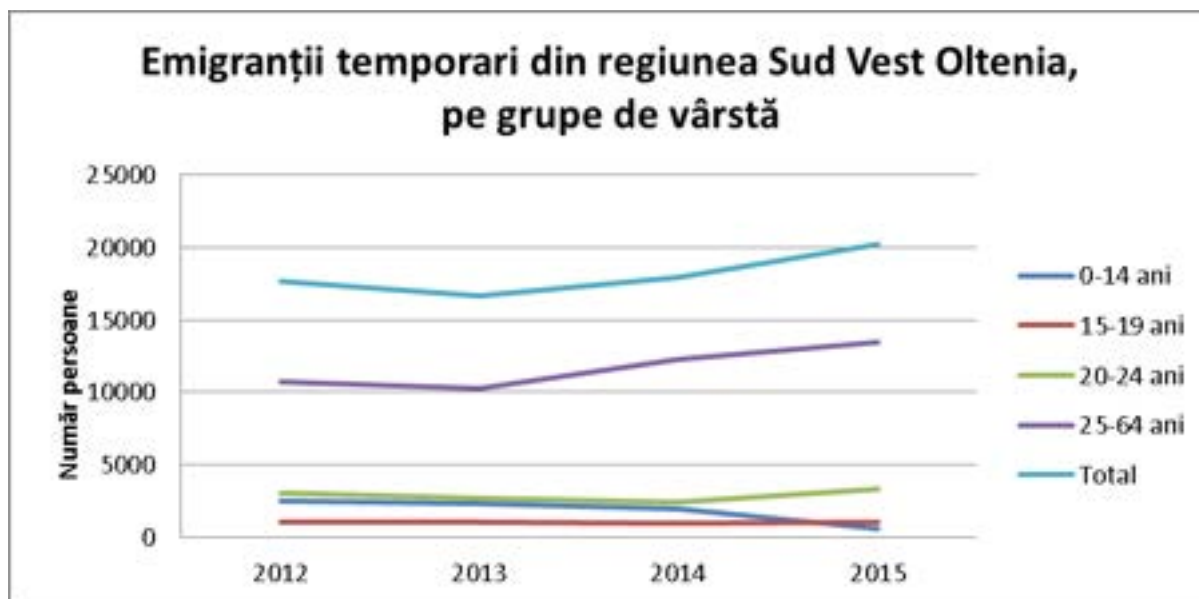
Comuna Săcelu, Județul Gorj  
**Strategia de Dezvoltare Economico-Socială Durabilă 2021-2027**

15-19 ani, care au crescut ca număr. Excepție este județul Olt, la care emigrația definitivă a scăzut pe toate grupele de vârste tinere (0-24 ani).

Plecarea tinerilor din țară are cauze diverse: își urmează părinții (cei de 0-14 ani), nu își găsesc un loc de muncă în țară sau își doresc unul mai bine plătit (cei de 20-24 ani).



Prezintă interes și analiza numărului de emigranți temporari la nivelul regiunii și județelor. Datele oficiale disponibile arată că în perioada de după 2012 numărul persoanelor de 0-14 ani care pleacă din țară este în continuă scădere. A crescut, însă, numărul de emigranți temporari pentru celelalte grupe de vârstă, cele mai mari creșteri fiind pentru persoanele de 25-64 ani.



Datele statistice oficiale înregistrează însă doar migrația internă și externă rezultată din schimbările oficiale de domiciliu. În realitate nu poate fi însă ignorat fenomenul îngrijorător al emigrației necontabilizate la nivel național, în special în rândul tinerilor și al persoanelor calificate, cu tendință de accentuare pe termen mediu.

Fenomenul migrației s-a declanșat în România imediat după Revoluție, însă a crescut în amploare de la un an la altul, mai ales după ce aderarea la Uniunea Europeană le-a oferit acces nelimitat cetățenilor români la locurile de muncă din țările occidentale.

O cercetare a Națiunilor Unite arată că, între anii 2000 și 2015, numărul românilor de peste hotare a crescut în medie cu 7,3% pe an, datele ONU precizând și faptul că, în anul 2015, 3,4 milioane de români locuiau în străinătate, cei mai mulți în Spania și Italia.



Tot teritoriul României trebuie să răspundă la două provocări esențiale pentru menținerea pe piața economică europeană, reprezentate de scăderea populației cauzată de sporul natural negativ, dar mai ales de migrația populației (și în special a forței de muncă înalt calificate, iar în ultimii ani și a celei calificate).

Regiunea Sud-Vest Oltenia se încadrează, conform analizei indicatorilor statistici, în aceleași tendințe, ocupând locul doi la nivel național în ceea ce privește sporul natural negativ, înregistrând și un fenomen de migrație dinspre regiunea Oltenia către alte zone din țară și străinătate, cu o contribuție importantă la procesul de depopulare a regiunii.

Migrația internă prezintă ca tendință principală deplasarea populației din mediul rural spre cel urban. Cauzele principale sunt determinate de nivelul socio-economic, de ritmul de creștere al populației, de distribuția forței de muncă în teritoriu.

Comuna Săcelu, Județul Gorj  
**Strategia de Dezvoltare Economico-Socială Durabilă 2021-2027**

*Migrația internă în 2018, comparație între județe și pe medii de rezidență*

Județ	Total			Urban			Rural		
	Plecați	Sosiți	Sold	Plecați	Sosiți	Sold	Plecați	Sosiți	Sold
<b>Sud - Vest Oltenia</b>	<b>39800</b>	<b>33424</b>	<b>-6376</b>	<b>19740</b>	<b>14092</b>	<b>-5648</b>	<b>20060</b>	<b>19332</b>	<b>-728</b>
Dolj	10728	10397	-331	5573	4118	-1455	5155	6279	1124
Gorj	7535	5845	-1690	3821	2658	-1163	3714	3187	-527
Mehedinți	5742	4607	-1135	2800	1942	-858	2942	2665	-277
Olt	8156	6331	-1825	3855	2502	-1353	4301	3829	-472
Vâlcea	7639	6244	-1395	3691	2872	-819	3948	3372	-576

*Analiza pieței muncii*

Pentru analiza principalilor indicatori, care se referă la piața muncii, se utilizează două serii de date statistice: Balanța Forței de Muncă (BFM) și Ancheta Forței de Muncă în Gospodăria (AMIGO). BFM permite comparabilitatea teritorială, pe nivelele de agregare național, regional și județean, iar AMIGO permite comparabilitatea la nivel național între regiunile de dezvoltare și comparabilitatea cu statistica europeană (EUROSTAT).

Încadrarea populației pe categorii, după participarea la activitatea economică, se face conform principiului priorității ocupării față de șomaj și șomajului față de inactivitate.

Concepută ca sursă importantă de informații intercenzitare asupra forței de muncă, ancheta furnizează date esențiale asupra tuturor segmentelor de populație, cu numeroase posibilități de corelare și structurare. Populația activă de 15 ani și peste, din regiunea Sud-Vest Oltenia număra, în 2016, 873.649 persoane, reprezentând 10,27% din populația activă a țării, de 8.978.646 persoane.

Comuna Săcelu, Județul Gorj  
**Strategia de Dezvoltare Economico-Socială Durabilă 2021-2027**

Potrivit Balanței Forței de Muncă la 1 ianuarie 2018, populația activă civilă era de 8717.9 mii persoane, reprezentând 44,7% din populația rezidentă a țării. Populația ocupată civilă era de 8366.8 mii persoane, din care salariați 5362.3 mii persoane. Cei mai mulți salariați lucrau în sectorul serviciilor (3333.5 mii persoane) iar în industrie și construcții erau ocupate 1900.2 mii persoane. În agricultură, silvicultură și piscicultură erau ocupate 128.6 mii persoane.

La 01.01.2018, conform Balanței Forței de Muncă, resursele de muncă ale regiunii Sud Vest Oltenia erau în număr de 1231.5 mii persoane, din care populația ocupată civilă reprezenta 62,3%. (Sursa: EURES, Portalul mobilității Europene pentru ocuparea forței de muncă)

**Balanța forței de muncă la 1 ianuarie 2018**

–Structura resurselor de muncă după participarea la activitatea economică, pe macroregiuni și regiuni, la 31 decembrie 2017

Macroregiunea/Regiunea	Resurse de muncă (mii persoane)	din care:		
		în % față de resursele de muncă		
		Populația ocupată civilă	Șomeri înregistrați	Populația în pregătire profesională și alte categorii de populație în vârstă de muncă
<b>TOTAL</b>	<b>12432,5</b>	<b>67,3</b>	<b>2,8</b>	<b>29,9</b>
<b>MACROREGIUNEA UNU</b>	<b>3123,2</b>	<b>71,2</b>	<b>2,3</b>	<b>26,5</b>
NORD - VEST	1647,1	71,6	2,1	26,3
CENTRU	1476,1	70,8	2,6	26,6
<b>MACROREGIUNEA DOI</b>	<b>3514,4</b>	<b>59,0</b>	<b>3,5</b>	<b>37,5</b>
NORD - EST	1993,7	56,4	3,3	40,3
SUD - EST	1520,7	62,4	3,7	33,9
<b>MACROREGIUNEA TREI</b>	<b>3395,9</b>	<b>72,7</b>	<b>2,3</b>	<b>25,0</b>
SUD MUNTENIA	1850,5	59,5	3,2	37,3
BUCUREȘTI - ILFOV	1545,4	88,6	1,2	10,2
<b>MACROREGIUNEA PATRU</b>	<b>2399,0</b>	<b>66,6</b>	<b>3,3</b>	<b>30,1</b>
SUD - VEST OLTENIA	1231,5	62,3	4,9	32,8
VEST	1167,5	71,1	1,6	27,3

Particularitățile în ceea ce privește structura economică a regiunilor și județelor face ca anumite sectoare să joace un rol hotărâtor în dezvoltarea acestora. În regiunile Nord-Est și Sud-Vest o pondere mare a populației este ocupată în activități agricole. În regiunea Sud-Vest Oltenia, din punct de vedere

al participării la principalele activități economice, ponderea populației ocupate civile în agricultură, silvicultură și pescuit reprezintă 30,7%, în timp ce în servicii este predominantă (39,1%) și 30,2% în industrie și construcții. În cadrul regiunii, agricultura are un rol important, cu 1 milion de hectare destinate cultivării cerealelor, plantelor oleaginoase, legumelor și fructelor, cartofilor, sfecelei de zahăr și producerii vinului de bună calitate.

Principalele domenii industriale existente în regiune sunt: metalurgia neferoasă, industria electrotehnică, industria constructoare de mașini și tractoare agricole, industria chimică, industria alimentară, industria ușoară și materiale de construcții, industria construcțiilor navale.

Repartizarea resurselor de muncă pe regiuni de dezvoltare reliefează următoarele aspecte: regiunea Nord - Est asigură 16,0% din resursele de muncă ale României, populația în vârstă de muncă reprezentând 16,0% din populația în vârstă de muncă pe țară; regiunea Sud – Muntenia dispune de 14,9% din resursele de muncă ale țării, cu o populație în vârstă de muncă de 1828,4 mii persoane, respectiv 14,9% din populația în vârstă de muncă a țării; regiunea Nord – Vest concentrează 13,3% din resursele de muncă la nivel național și 13,3% din populația în vârstă de muncă.

Cea mai mare rată de ocupare a resurselor de muncă a fost de 88,6% și a revenit regiunii București – Ilfov. Dintre celelalte regiuni, valori mai ridicate s-au înregistrat în regiunile Nord – Vest (71,6%), Vest (71,1%), și cele mai scăzute în regiunile Nord – Est (56,4%) și Sud – Muntenia (59,5%).

În regiunea Sud-Vest Oltenia rata de ocupare era de 62,3%.

În toate regiunile, rata de ocupare a înregistrat valori mai ridicate pentru persoanele de sex masculin comparativ cu cele de sex feminin. Ecartul dintre ratele de ocupare pentru cele două sexe a avut valori cuprinse între 10,9 puncte



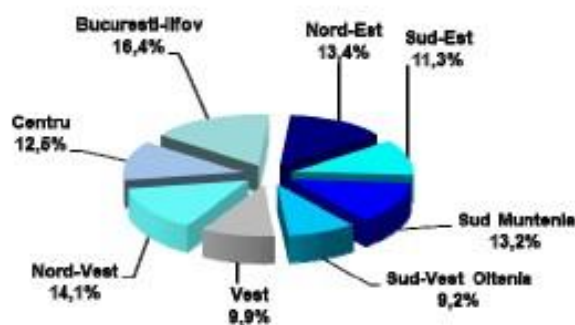
Comuna Săcelu, Județul Gorj  
**Strategia de Dezvoltare Economico-Socială Durabilă 2021-2027**

procentuale (regiunea Centru) și 3,0 puncte procentuale (regiunea Nord – Est).

În regiunea Sud-Vest Oltenia, rata de ocupare a persoanelor de sex feminin era de 59,9% iar a persoanelor de sex masculin, de 64,4%. Ecartul dintre ratele de ocupare pentru cele două sexe, în Oltenia, era de 4,5%.

Din distribuția populației ocupate civile pe regiuni de dezvoltare, se observă că în regiunea București - Ilfov se concentrează cea mai mare proporție a persoanelor ocupate (16,4%), iar în regiunea Sud - Vest Oltenia cea mai mică proporție (9,2%).

– Distribuția populației ocupate civile pe regiuni de dezvoltare la 31 decembrie 2017



La 1 ianuarie 2018, cea mai mare parte a populației ocupate civile a fost constituită din salariați în regiunile București - Ilfov (85,2%), Vest (68,0%) și Centru (66,3%). Cele mai mici ponderi s-au înregistrat în regiunile Nord – Est (53,3%), Sud – Vest Oltenia (53,4%) și Sud – Muntenia (55,8%).

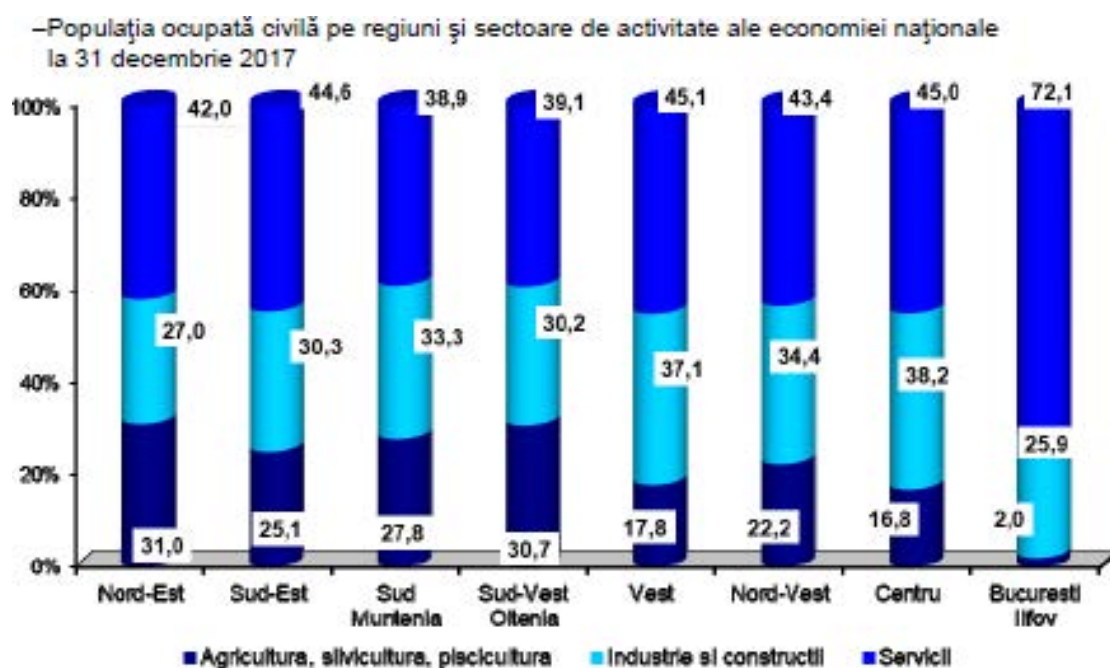
Ponderea patronilor în totalul populației ocupate civile depășea ponderea pe țară (1,6%) în regiunea Vest (2,2%) și regiunile Sud – Est și Sud- Vest Oltenia (2,0% fiecare). Lucrătorii pe cont propriu și lucrătorii familiali neremunerați au deținut ponderi importante în populația ocupată civilă a regiunilor Nord – Est (31,3%, respectiv 13,9%) și Sud – Vest Oltenia (31,1%, respectiv 13,5%).

În anul 2017, populația ocupată a regiunii era de 767,3 mii persoane, acestea reprezentând 9,17% din populația ocupată la nivel național.



Analiza structurii populației ocupate civile pe sectoare de activitate evidențiază că în regiunile Nord– Est și Sud – Vest Oltenia s-au înregistrat cele mai mari ponderi ale persoanelor care lucrau în activitățile agricole (31,0% și 30,7%). Industria și construcțiile concentrău 38,2% în regiunea Centru și 37,1% în regiunea Vest, din persoanele ocupate. În servicii își desfășurau activitatea peste 40,0% din persoanele ocupate din regiunile: Centru (45,0%), Vest (45,1%) și București – Ilfov unde această proporție a atins nivelul de 72,1%.

Comuna Săcelu, Județul Gorj  
**Strategia de Dezvoltare Economico-Socială Durabilă 2021-2027**



Dintre cele 163,2 mii persoane ocupate în industrie în Sud-Vest Oltenia, în 2016, cele mai multe se aflau în județul Dolj (42,5 mii persoane). Acestea reprezentau 17,77% din totalul forței de muncă ocupate a județului Dolj și generau 27,48% din VAB-ul județului Dolj.

*Forța de muncă ocupată în sectorul industrial în Sud-Vest Oltenia, pe județe (mii persoane)*

		2011	2012	2013	2014	2015	2016	2017
<b>Sud-VestOltenia</b>	Forță muncă ocupată	<b>828,9</b>	<b>848</b>	<b>832</b>	<b>813,8</b>	<b>787,7</b>	<b>761,3</b>	<b>767,3</b>
	Industria	157,7	157,9	154,2	151,4	157,4	163,2	166,2
	%	19,03%	18,62%	18,53%	18,60%	19,98%	21,44%	21,66%
<b>Dolj</b>	Forță muncă ocupată	261,1	266,2	262,7	257,3	248,8	239,2	242,5
	Industria	40,7	40,9	40,3	39,4	40,4	42,5	44,5
	%	15,59%	15,36%	15,34%	15,31%	16,24%	17,77%	18,35%
<b>Gorj</b>	Forță muncă ocupată	133,3	135,3	134,4	131,4	127,1	125,9	127,2
	Industria	34,3	34,1	33	31,6	31	30,8	31,1

Comuna Săcelu, Județul Gorj  
**Strategia de Dezvoltare Economico-Socială Durabilă 2021-2027**

	%	25,73%	25,20%	24,55%	24,05%	24,39%	24,46%	24,45%
Mehedinți	Forță muncă ocupată	105,4	108,5	105,3	103,2	99,3	94,1	94,4
	Industrie	16,1	16,1	15,3	15,4	16,9	17,8	17,5
	%	15,28%	14,84%	14,53%	14,92%	17,02%	18,92%	18,54%
Olt	Forță muncă ocupată	162,6	167,4	163,5	160,8	154,6	147,7	149,8
	Industrie	30,6	30,6	30,4	30,7	32,1	33,4	34,9
	%	18,82%	18,28%	18,59%	19,09%	20,76%	22,61%	23,30%
Vâlcea	Forță muncă ocupată	166,5	170,6	166,1	161,1	157,9	154,4	153,4
	Industrie	36	36,2	35,2	34,3	37	38,7	38,2
	%	21,62%	21,22%	21,19%	21,29%	23,43%	25,06%	24,90%

Pentru perioada 2008-2012 datele referitoare la PIB pe țară și pe județ sunt următoarele:

miliarde euro					
PIB	2008	2009	2010	2011	2012
PIB al României	139,8	118,3	124,4	131,4	131,7 <sup>1</sup>
PIB al județului Gorj	2,2	2,1	2,3	2,4	2,5 <sup>2</sup>

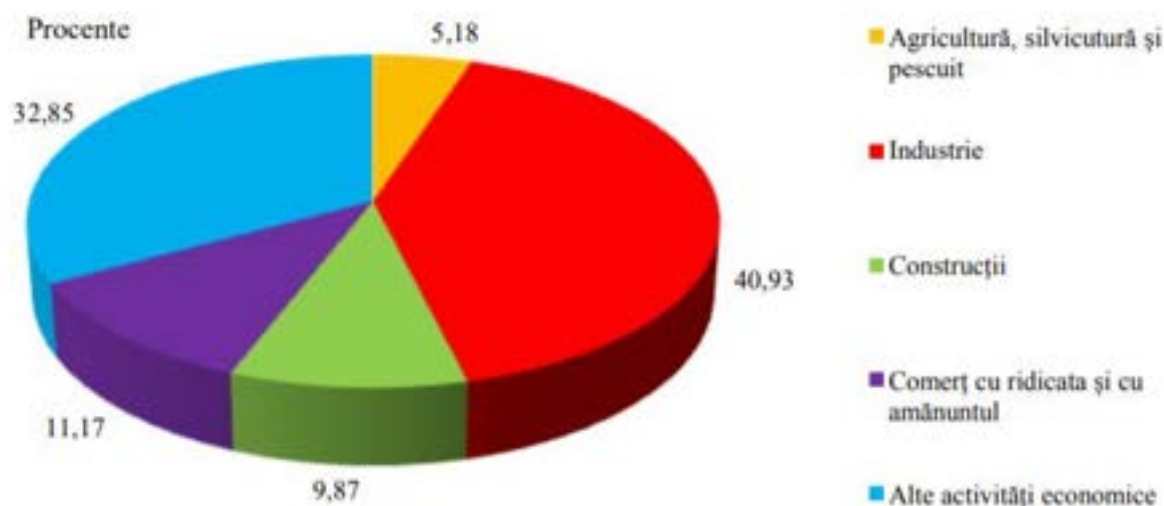
  

procente					
PIB al județului Gorj/ PIB al României	1,57	1,77	1,85	1,83	1,90 <sup>2</sup>

Sursa: INS

PIB-ul județului Gorj înregistrează o scădere în anul 2009 care este urmată în perioada 2010-2012 de o ușoară creștere determinată de majorarea contribuției ramurii industrie. La nivelul județului, structura PIB pe categorii de resurse, pe baza ultimelor date statistice, publicate pentru anul 2011, ne arată că cea mai mare contribuție la formarea acestuia o are industria a cărei pondere este de 40,93 la sută (reprezentare în graficul următor).

**Structura PIB la nivelul județului pe categorii de resurse în anul 2011**



PIB pe locuitor la nivel național și la nivelul județului se prezintă astfel:

	euro				
PIB/locuitor	2008	2009	2010	2011	2012
PIB/locuitor la nivel de țară	6 805	5 807	6 144	6 528	6 552 <sup>1</sup>
PIB/locuitor la nivelul județului Gorj	5 757	5 476	6 145	7 082 <sup>1</sup>	6 660 <sup>2</sup>

Sursa: INS

În perioada 2009-2012, PIB pe locuitor la nivelul județului Gorj prezintă creșteri la fel ca indicatorul pe țară.

### *Salariați*



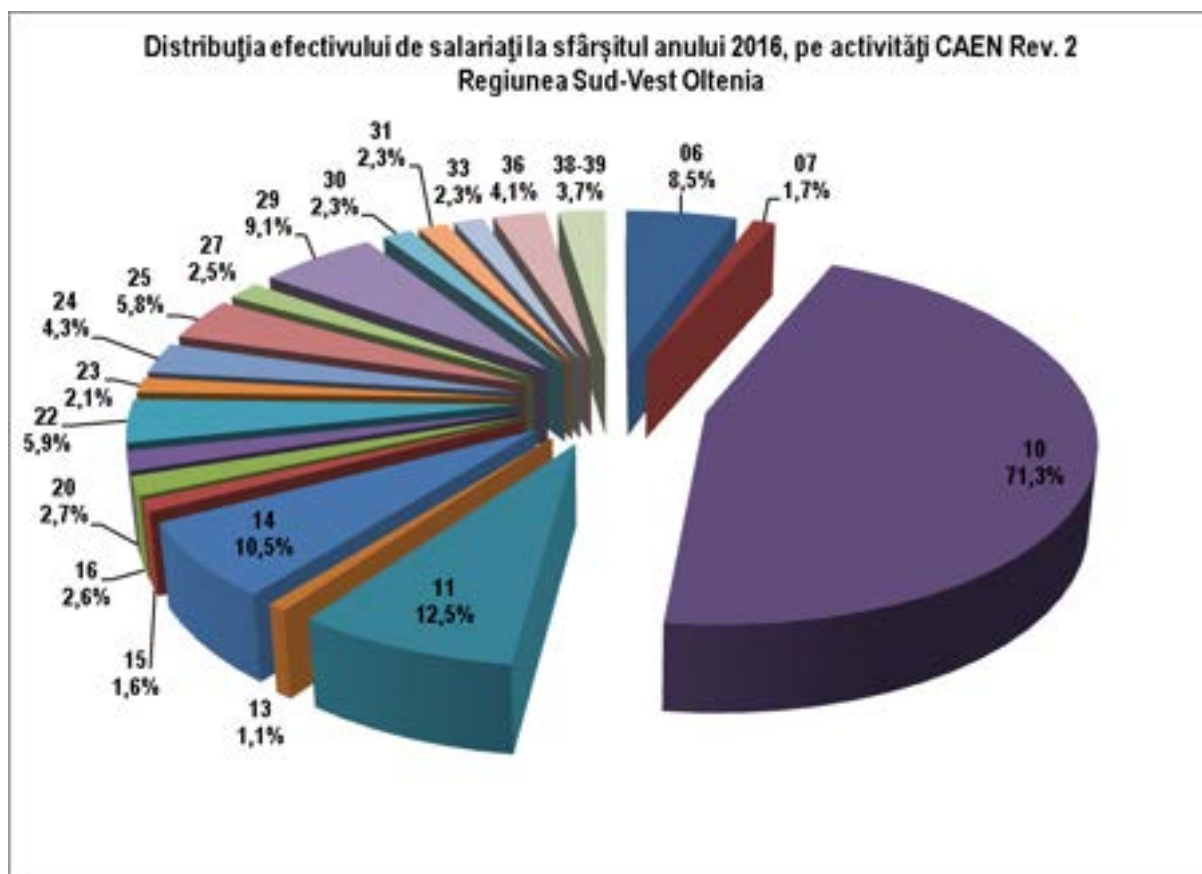
Salariații din industria regiunii a avut, per ansamblu, în perioada 2008-2016, o scădere de 35.520 de persoane, însă situațiile au fost diferite în funcție de sectorul industrial, înregistrându-se atât creșteri, cât și diminuări ale numărului de persoane salariate.

Astfel, sunt activități economice unde numărul de salariați a crescut, spre exemplu fabricarea autovehiculelor de transport rutier, a remorcilor și semiremorcilor (cu 5.031 persoane), fabricarea produselor din cauciuc și mase plastice (cu 1.200 persoane), captarea, tratarea și distribuția apei (cu 451 persoane).

Alte sectoare industriale au înregistrat scăderi ale efectivelor de salariați, cum ar fi extracția cărbunelui superior și inferior (cu 8.231 persoane), fabricarea altor mijloace de transport (cu 6.787 persoane), fabricarea articolelor de îmbrăcăminte (cu 6.143 persoane), fabricarea substanțelor și a produselor chimice (cu 5.133 persoane).

La sfârșitul anului 2016, analiza distribuției salariaților din SV Oltenia pe

sectoare industriale, relevă faptul că efectivele cele mai mari erau în industria alimentară (71,3% din total), fabricarea băuturilor (12,5%) și fabricarea articolelor de îmbrăcăminte (10,5%, deși acest sector a redus numărul de persoane angajate față de 2008).



Domeniile economice care atrag procentul cel mai mare de salariați în economia României sunt industria și comerțul. O particularitate a economiei românești este numărul mic al salariaților din agricultură, însemnând doar 2,1% din totalul salariaților, în condițiile în care populația ocupată în agricultură este în jur de 30% procente din totalul populației ocupate la nivel național.

Industria prelucrătoare creează locuri de muncă pentru 26,3% din numărul total al salariaților din România. În topul domeniilor din industria prelucrătoare

se află fabricarea articolelor de îmbrăcăminte, aranjarea și vopsirea blănurilor, industria alimentară și a băuturilor, industria construcțiilor metalice și a produselor din metal, producția de mobilier și industria de mașini și aparate electrice.

Repartizarea resurselor de muncă pe regiuni de dezvoltare reliefează următoarele aspecte: regiunea Nord - Est asigură 16,0% din resursele de muncă ale României, populația în vârstă de muncă reprezentând 16,0% din populația în vârstă de muncă pe țară; regiunea Sud – Muntenia dispune de 14,9% din resursele de muncă ale țării, cu o populație în vârstă de muncă de 1828,4 mii persoane, respectiv 14,9% din populația în vârstă de muncă a țării; regiunea Nord – Vest concentrează 13,3% din resursele de muncă la nivel național și 13,3% din populația în vârstă de muncă.

În ceea ce privește numărul mediu al salariaților, în anul 2018, regiunea București-Ilfov concentrează cel mai mare număr de salariați (21,69%), urmată de regiunea Nord-Vest cu 13,64%, regiunea Centru -12,89%. Regiunea Sud-Vest Oltenia avea în anul 2018 cel mai mic număr mediu al salariaților comparativ cu celelalte regiuni.



Comuna Săcelu, Județul Gorj  
**Strategia de Dezvoltare Economico-Socială Durabilă 2021-2027**

*Evoluția numărului mediu al salariaților (nr. persoane) din economia națională pe regiuni de dezvoltare*

	2012	2013	2014	2015	2016	2017	2018
<b>Total</b>	4442865	4443554	4507729	4611395	4759419	4945868	5068063
Regiunea Nord - Vest	582932	591258	614810	628425	649572	681859	691451
Regiunea Centru	567851	573807	579874	590125	611269	637749	653485
Regiunea Nord - Est	505799	497928	499798	513631	532486	554237	569739
Regiunea Sud - Est	498940	498958	503319	509582	512799	533782	541662
Regiunea Sud-Muntenia	523551	528069	531232	540867	547849	573033	588074
Regiunea București - Ilfov	918900	915542	932699	966068	1024401	1056169	1099405
<b>Regiunea Sud - Vest Oltenia</b>	<b>369294</b>	<b>361793</b>	<b>359789</b>	<b>364313</b>	<b>370663</b>	<b>383102</b>	<b>397360</b>
Regiunea Vest	475598	476199	486208	498384	510380	525937	526887

În ceea ce privește evoluția numărului mediu al salariaților pe județe ale regiunii, deși evoluția este una pozitivă în intervalul 2014-2018, comparativ cu anul 2008, numărul de persoane este în scădere.

Cel mai mare număr mediu al salariaților din regiune în anul 2018 este concentrat în județul Dolj cu 32,84% din total regiune, urmat de județul Vâlcea cu 19,80% din total regiune, județul Gorj cu 18,34% din total regiune, județul Olt cu 17,88% din regiune și Mehedinți cu 11,13%.

Comuna Săcelu, Județul Gorj  
**Strategia de Dezvoltare Economico-Socială Durabilă 2021-2027**

*Evoluția numărului mediu al salariaților (nr. persoane) din Regiunea SV Oltenia și județele componente*

Județ	2013	2014	2015	2016	2017	2018
SV Oltenia	361793	359789	364313	370663	383102	397360
Dolj	115293	116328	117981	118817	124443	130506
Gorj	71248	68910	69124	69328	70403	72903
Mehedinți	40312	40856	41645	42717	43638	44230
Olt	62467	62449	62441	65797	68221	71039
Vâlcea	72473	71246	73122	74004	76397	78682

Analiza pe sexe a numărului mediu de salariați pe sexe, relevă faptul că, la nivel național, în anul 2018, un procent de 52,70% dintre salariați sunt bărbați, iar 47,30% sunt femei. Evoluția populației masculine salariată este una pozitivă, în creștere de la an la an, în perioada 2011-2018.

Rata de ocupare a resurselor de muncă la nivel național era în anul 2018 de 68,7%, în creștere față de anul 2017 cu 2,08%, față de anul 2010 cu 15,26% și față de anul 2005 cu 13,42%.

În anul 2018, regiunea cu cea mai mare rată de ocupare a resurselor de muncă este București-Ilfov (89,4%), urmată de Nord-vest (72,7%), Centru (72,3%), Vest (72,1%), Sud-Vest Oltenia (64,6%), Sud-Est (63,8%), Sud-Muntenia (61,1%), Nord-Est (57,7%).

Regiunea Sud-Vest Oltenia se afla în anul 2018 pe locul 5 din punct de vedere al ratei de ocupare a resurselor de muncă, în comparație cu restul regiunilor.

Analiza evoluției ratei de ocupare a resurselor de muncă la nivelul județelor regiunii Sud-Vest Oltenia relevă faptul că și la nivelul acestora s-a înregistrat un

trend ascendent în perioada 2011- 2018. În anul 2010 a scăzut rata de ocupare a resurselor de muncă în toate cele 5 județe ale regiunii. Județul în care rata de ocupare a resurselor de muncă înregistrează valori mai crescute este Vâlcea (74,4%), peste media la nivel regional și național. Restul județelor au o rată de ocupare a resurselor de muncă apropiată, sub media regiunii și a țării: Dolj (61,8%), Gorj (63,7%), Mehedinți (63,5%), Olt (62,4%).

Deși pe piața muncii resursa de muncă a înregistrat scăderi, rata de ocupare a crescut în perioada 2014-2018. Transformările din plan economic ce se prevăd pentru perioada următoare în județul Gorj aduc în atenție problema șomajului, a recalificării și reconversiei profesionale.

Resursele de muncă din județul Gorj au urmat o tendință descrescătoare, de la 214,4 mii persoane în 2014, la 203,9 persoane în 2018 (scădere cu 4,9%). Resursa de muncă masculină a înregistrat o scădere mai mare, de la 113,2 mii persoane în 2014, la 106,5 mii persoane în 2018, așadar cu 5,9%, în timp ce resursa de muncă feminină a înregistrat o scădere mai mică între 2014 și 2018, de la 101,2 mii persoane în 2014, la 97,4 mii persoane în 2018, așadar o scădere cu 3,8%. La nivel regional, resursa de muncă a scăzut cu 4,5% în 2018 comparativ cu anul 2014, iar la nivel național s-a înregistrat o scădere cu 2,8%.

Rata de ocupare a resurselor de muncă relevă o creștere atât la nivel național (68,7% în 2018 față de 66,9% în 2014), cât și la nivel regional (de la 63% în 2014 la 64,6% în 2018) și județean (de la 59,3% în 2014, la 60,6% în 2018). În cazul resurselor de muncă feminine, creșterea la nivelul județului Gorj a fost mai mare (cu 1,3% mai mult în 2018 comparativ cu 2014) decât cea regională (cu 1,1% mai mult în 2018 față de 2014) și națională (0,8 mai mult în 2018 față de anul 2014). În schimb, în cazul resursei masculine creșterea a fost ceva mai mare în 2018 față de 2014: 3,5% la nivel județean, valoare însă mai mică decât cea regională și

Comuna Săcelu, Județul Gorj  
**Strategia de Dezvoltare Economico-Socială Durabilă 2021-2027**

---

națională (fiecare având o creștere cu 4,1%).

Populația activă din județul Gorj a înregistrat o scădere numerică cu 4,4% în perioada 2014-2018, de la 142 mii persoane în 2014, la 135,8 mii persoane în 2018, scădere manifestată atât la nivel regional (cu 6,7% mai puține persoane active în 2018 față de 2014) și național (2,4%).

Numărul persoanelor active de gen feminin a cunoscut o scădere cu 4,5%, iar populația activă masculină din Gorj a scăzut numeric cu 4,3%. Rata de activitate a resurselor de muncă gorjene a crescut ușor, de la 66,2% în 2014 la 66,6% în 2018, creștere manifestată și la nivel regional (cu 4,1% mai mare în 2018 față de 2014) și național (cu 0,4% mai mult). Numărul de persoane civile ce constituie resursa de muncă din activitățile economiei naționale a scăzut la nivelul județului Gorj de la 131,4 mii persoane în 2014, la 129,9 mii persoane în 2018, așadar o scădere cu 1,1%. Numărul salariaților din județul Gorj era, în 2019, de 75.145 persoane, de 1,1 ori mai mult față de anul 2014. Salariații din Gorj reprezentau în 2019, 18,5% din salariații Regiunii Sud-Vest Oltenia și 1,46% din salariații țării. Câștigurile salariale medii în județul Gorj au crescut în perioada 2014-2019, de la 1.761 lei la 2.657 lei, adică de 1,51 ori. Această rată de creștere este mai mică decât cea pe regiune, unde creșterea a fost de 1,71 ori și decât cea pe țară, unde creșterea a fost de 1,76 ori. Chiar dacă salariul mediu în județul Gorj aferent anului 2019 este mai mare cu 1% față de cel regional, veniturile sunt cu 11% mai mici decât cele medii la nivelul țării.

În agricultură, silvicultură și pescuit activau, la nivelul anului 2018, 28,8 mii persoane, ceea ce reprezintă 22,2% din populația ocupată a județului Gorj. Numărul persoanelor ocupate în agricultura județului Gorj a scăzut în perioada 2014-2018 cu 20%, de la 36 mii persoane la 28,8 mii persoane. În industrie, în anul 2018 erau ocupate 32,2 mii persoane, ceea ce reprezintă 24,8% din populația

ocupată a județului Gorj.

Din cei 1.638 salariați în agricultura județului Gorj la nivelul anului 2019, 693 lucrau în agricultură și 945 persoane în silvicultură și exploatare forestieră. În perioada 2014-2019, numărul salariaților a crescut de 2,6 ori în agricultură în 2019 comparativ cu anul 2014, iar în silvicultură de 1,26 ori. Salariul mediu în agricultura gorjeană era, în anul 2019, de 2.092 lei, cu 41,7% mai mare ca în 2014, iar în silvicultură de 2.389 lei, cu 43,9% mai mare în 2019 comparativ cu anul 2014.

Numărul celor ocupați în industrie a fluctuat cu 1,9% în 2018 comparativ cu anul 2014, însă în această perioadă minimul a fost de 30,8 mii persoane în 2016, iar maximul în 2018, de 32,2 mii persoane. Industria extractivă gorjeană a cunoscut scăderi consistente și continue privind populația ocupată în acest sector, de la 12,5 mii persoane în 2014, la 9,1 mii persoane în 2018, așadar o scădere cu 27,2%. În industria prelucrătoare însă, se remarcă o creștere de 1,37 ori a numărului de persoane ocupate de la 12,1 mii persoane în 2014 la 16,6 mii persoane în 2018.

Salariații din industria gorjeană erau, în 2019, 24.275 persoane, cu un câștig salarial mediu de 2.954 lei. În industria extractivă, numărul salariaților a scăzut de la 12.595 persoane în 2014 la 8.888 persoane în 2019 (scădere cu 29,4%). Câștigul mediu salarial a crescut de la 2.774 lei în 2014 la 3.960 lei în 2019 (creștere de 1,43 ori).

În extracția de cărbune erau, în 2019, 7.447 salariați care aveau un venit mediu lunar de 3.873 lei, iar în extracția petrolului și a gazelor naturale erau 642 salariați, care aveau un salariu mediu în 2019 de 4.505 lei. Numărul salariaților din extracția cărbunelui a scăzut cu 23% în 2019 față de anul 2014, iar în extracția petrolului și gazelor naturale tot cu 23%. A scăzut și numărul salariaților din

activități de servicii anexe extracției cu 36,7% în 2019 față de anul 2014, care aveau în 2019 un venit mediu de 4.925 lei, de 1,23 ori mai mare decât salariul din 2014. A crescut în schimb numărul angajaților din alte activități extractive de 1,32 ori în 2019 față de anul 2014, salariul acestora fiind în 2019 de 1,92 ori mai mare decât cel din anul 2014.

În industria prelucrătoare gorjeană erau, în 2019, 9.776 salariați, cu 25,2% mai mulți decât în 2014. Câștigurile medii în acest sector industrial au crescut de la 1.212 lei în 2014 la 2.004 lei în 2019.

Cele mai mari creșteri ale numărului de salariați au fost în industria textilă (cu 34,7% mai mult în 2019 față de anul 2014), în prelucrarea lemnului (creștere cu 51,1% în 2019 față de anul 2014), fabricarea de mașini, utilaje și echipamente (creștere cu 24%), fabricarea autovehiculelor de transport rutier, remorcilor și semiremorcilor (creștere cu 71,5% în 2019 față de anul 2017), în industria alimentară (creștere cu 14,6%).

A scăzut numărul de salariați în fabricarea articolelor de îmbrăcăminte (scădere cu 20% în 2019 față de anul 2014), fabricarea hârtiei și a produselor de hârtie (scădere cu 71,8%), fabricarea produselor de cauciuc și mase plastice (scădere cu 4,1%), fabricarea echipamentelor electrice (scădere cu 34,3%), fabricarea mobilei (scădere cu 16,1%), repararea, întreținerea și instalarea mașinilor și echipamentelor (scădere cu 18,7% în 2019 față de anul 2014).

Chiar dacă salariul a crescut în aproape toate ramurile industriei prelucrătoare în perioada 2014-2019, acesta este încă sub salariul mediu în multe sectoare. Excepție face fabricarea produselor de cocserie și a produselor obținute din prelucrarea țițeiului, unde s-a înregistrat o scădere considerabilă a salariului în 2015 față de cel din 2014 (de la 5.246 lei în 2014 la 1.266 lei în 2015, apoi o creștere variabilă până în 2019, unde câștigul salarial se cifra la 1.714 lei (cu

67,4% mai mic decât salariul mediu din 2014).

Cele mai mici câștiguri salariale în 2019 au fost în fabricarea hârtiei și a produselor din hârtie (1.282 lei), în tipărire (1.395 lei), în fabricarea de mobilă (1.460 lei), în industria alimentară (1.510 lei), fabricarea textilelor (1.547 lei), fabricarea calculatoarelor și a produselor electronice și optice (1.551 lei). Cele mai mari câștiguri salariale au fost în repararea și întreținerea mașinilor și echipamentelor, de 2.743 lei în anul 2019. Cele mai mari creșteri salariale au fost în prelucrarea lemnului (de 2,12 ori mai mare venitul mediu în 2019 față de 2014), fabricarea articolelor de îmbrăcăminte (de 1,87 ori mai mare în 2019 față de 2014), tăbăcirea și finisarea pieilor, fabricarea articolelor de marochinărie (de 3,27 ori mai mare salariul din 2018 față de cel din 2014), în fabricarea produselor chimice (creștere de 1,57 ori), industria construcțiilor metalice (creștere de 1,97 ori).

Populația gorjeană ocupată în producția și furnizarea de energie electrică și termică, gaze, apă caldă și aer condiționat era, la nivelul anului 2018, de 3,8 mii persoane, ceea ce reprezintă o scădere față de anul 2014 cu 15,6%. Acest segment de angajați reprezenta, în 2018, 2,93% din totalul populației ocupate din județul Gorj. Numărul de salariați era, în 2019, de 3780 persoane, cu 12,6% mai puțin decât în 2014. Câștigurile salariale medii în acest sector economic au scăzut cu 8% în 2019 față de anul 2014, ajungând la 3439 lei.

În distribuția apei, salubritate, gestionarea deșeurilor și activități de decontaminare erau angajate în județul Gorj, în anul 2018, 2,7 mii persoane, de 1,1 ori mai multe față de 2014. Populația ocupată în acest sector economic reprezenta, în 2018, 2,08% din totalul populației ocupate la nivel de județ. În acest sector economic erau, în 2019, 1831 salariați, cu 5,6% mai puțini decât în 2014. Salariul mediu al unui angajat varia de la 1.864 lei pentru cei angajați în

colectarea, tratarea și eliminarea deșeurilor, recuperarea materialelor reciclabile și servicii de decontaminare, până la 2505 lei pentru salariații din activități legate de captarea, tratarea și distribuția apei.

Sectorul construcții a cunoscut o dezvoltare din 2014 în 2018, populația ocupată crescând de 1,13 ori în acest interval. În 2018, cele 16,4 mii persoane ocupate în sectorul construcții din județul Gorj reprezentau 12,63% din populația ocupată la nivel de județ. Numărul salariaților din construcții era, la nivelul anului 2019, de 6.145 persoane, de 1,2 ori mai mulți decât în 2014. Salariul celor din construcție a crescut de la 1.076 lei în 2014, la 2.716 lei în 2019 (creștere de 2,5 ori).

În comerțul cu ridicata și cu amănuntul, în repararea autovehiculelor și a motocicletelor, populația ocupată în 2018 reprezenta 12,39% din totalul populației ocupate în județul Gorj. Numărul celor care activează în acest sector economic a crescut de la 15,8 mii persoane în 2014, la 16,1 mii persoane în 2018, așadar o creștere de 1,02 ori. Numărul salariaților a crescut de la 9.079 persoane în 2014 la 11.009 persoane în 2019, iar salariul mediu în acest sector a crescut de la 897 lei în 2014 la 1.719 lei în 2019 (creștere de 1,9 ori).

Activitatea de transport și depozitare era asigurată, în 2018, de 6,2 mii persoane care reprezentau 4,8% din populația ocupată la nivelul județului. Față de anul 2014, în 2018 erau de 1,19 ori mai multe persoane ocupate în acest sector economic. Salariații din acest sector economic erau, în 2019, cu un număr de 1,26 ori mai mare decât în 2014. Creșterea cea mai mare s-a înregistrat în serviciile de depozitare și activități auxiliare pentru transporturi (de 1,41 ori mai mulți salariați în 2019 față de 2014). Cu siguranță datele pentru anul 2020 vor arăta diferit, pentru că pandemia a determinat o creștere cu 30-40% la nivel național a serviciilor de curierat. În privința salariului mediu pentru acest sector în Gorj la



nivelul anului 2019 în activitățile de transport și depozitare veniturile au crescut de la 3.151 lei în 2014 la 3.693 lei în 2019 (creștere de 1,17 ori). Cele mai mari creșteri au fost în activitățile de depozitare și transport auxiliar, de la 2.284 lei în 2014 la 3.079 lei în 2019, așadar o creștere de 1,35 ori.

În hoteluri și restaurante, numărul persoanelor ocupate a crescut în perioada 2014-2018, astfel că în județul Gorj erau înregistrate, în 2018, 3,1 mii persoane în acest sector economic, de 1,48 ori mai multe față de 2014. Ponderea populației gorjane ocupate în acest sector în totalul populației ocupate, la nivelul anului 2018, este de 2,4%. Salariații acestui sector erau, în 2014, în număr de 1.481 persoane, iar în 2019 de 2.557 persoane, ajungându-se la 1,73 ori mai multe persoane, salariați. Chiar dacă în perioada analizată salariul mediu aproape s-a dublat (creștere cu 45,7%, de la 781 lei la 1.438 lei), acest sector al economiei rămâne unul dintre cele unde veniturile salariale sunt foarte mici.

Sectorul informații și comunicații era deservit, în 2014, de 0,5 mii persoane, iar în 2018 de 0,6 mii persoane, așadar o creștere de 1,2 ori. Ponderea populației ocupate în acest sector, la nivelul anului 2018, era 0,46% din populația ocupată a județului Gorj. Numărul salariaților din acest sector a crescut de la 436 persoane în 2014, la 606 persoane în 2019. În telecomunicații, creșterea a fost de 1,5 ori mai mare în 2019 față de 2014, iar în activitățile de servicii informatice de 2,55 ori (de la 128 salariați în 2014, la 326 salariați în 2019). Creșterea numărului de salariați se datorează și salariului motivant obținut, care în telecomunicații a crescut de 1,1 ori, iar în servicii informatice de 2,1 ori, de la 1.183 lei în 2014 la 2.478 lei în 2019.

În activitatea de intermediari financiare și asigurări populația ocupată a rămas la aceleași valori numerice, de 0,9 mii persoane, în perioada 2014-2018. Din totalul populației ocupate în județul Gorj la nivelul anului 2018, cea din acest

sector reprezintă 0,69% din populația ocupată la nivelul județului. Numărul salariaților din acest sector economic s-a redus, scăderea cea mai mare fiind în activitățile de asigurare/reasigurare, unde scăderea a fost de 49,4%, la 85 salariați în 2014 la 43 salariați în 2019. A scăzut și numărul salariaților din intermedieri financiare cu 8,6%, în schimb a crescut numărul salariaților din activitățile auxiliare intermedierilor financiare (inclusiv cele privind fondurile de pensii) de la 96 salariați în 2014 la 136 salariați în 2019 (creștere de 1,42 ori). Câștigurile salariale au crescut în perioada 2014-2019, de la 2053 lei în 2014, la 2938 lei în 2019 (de 1,43 ori). Cel mai bine s-a câștigat, în 2019, în activitatea de intermedieri financiare (3263 lei, cu 30% mai mult decât în 2014), apoi în cea de asigurări/reasigurări (3135 lei, de 1,7 ori mai mult comparativ cu anul 2014). Creșterea salarială cea mai mare a fost însă în activitățile auxiliare intermedierilor financiare, unde salariul a crescut de la 744 lei în 2014 la 1.524 lei în 2019, așadar cu 51,2%.

Referitor la sectorul tranzacțiilor imobiliare, populația civilă ocupată reprezenta 0,23% din totalul populației ocupate din județul Gorj, la nivelul anului 2018. Numărul celor care activau în acest sector a crescut ușor, de la 0,2 mii persoane în 2014, la 0,3 mii persoane în 2018. Numărul salariaților a fluctuat în limite mici, de la 226 salariați în 2014 la 221 salariați în 2019, cu un minim al perioadei de 196 salariați în 2017 și un maxim de 245 salariați în 2018. Câștigurile salariale au crescut de la 1.351 lei în 2014 la 1.924 lei în 2019, așadar o creștere cu 29,8%.

Activitățile profesionale, științifice și tehnice au marcat creșteri ale numărului celor ocupați în acest sector economic, de 1,57 ori în 2018 față de 2014, cei 2,2 mii persoane reprezentând 1,69% din totalul populației ocupate în județul Gorj la nivelul anului 2018. Numărul salariaților gorjeni din acest domeniu a

crescut de la 814 persoane în 2014, la 1794 persoane în 2019. Din păcate, numărul salariaților implicați direct în cercetare - dezvoltare rămâne foarte mic, 22 cercetători în 2019, cu 4 mai mulți decât în 2014 și cu un maxim al perioadei de interes de 29 cercetători în 2015. Explicația este simplă: salariile neatractive, care ajung în medie, la nivelul anului 2019, la suma de 1.310 lei, chiar dacă față de anul 2014 veniturile au înregistrat o creștere de 1,79 ori. Salariul mediu pentru activitățile profesionale, științifice și tehnice era, în 2019, de 2.179 lei, cu 16,6% mai mare decât cel din anul 2014.

Activitățile de servicii administrative și activitățile de servicii suport au marcat fluctuații între 3,8 mii persoane ocupate în 2016 la 5,1 mii persoane ocupate în 2014. În 2018, comparativ cu anul 2014, în acest sector de activitate erau cu 5,9% mai puține persoane față de anul 2014. În 2018, din totalul populației ocupate în județul Gorj, cea din acest sector reprezenta 3,7%. Numărul salariaților din acest sector a crescut cu 13,2%, de la 4.384 persoane în 2014 la 5.051 persoane în 2019, cu un minim de salariați în 2015 (3.562 persoane). Câștigurile salariale aproape s-au dublat (creștere cu 45,3%), de la 831 lei în 2014 la 1.520 lei în 2019.

Administrarea publică, apărarea și asigurările sociale din sistemul public au avut un număr relativ constant de persoane ocupate în județul Gorj, variațiile fiind de la 3,7 mii persoane în 2014, 2015 și 2018, la 3,8 mii persoane în 2016 și 2017. Populația ocupată în acest sector de activitate, reprezenta, în anul 2018, 2,9% din totalul populației ocupate din județul Gorj. Numărul salariaților din acest sector a înregistrat fluctuații foarte mici: 3.612 persoane în 2014 și tot atâtea în 2019, cu un maxim de salariați în 2017 (3659 persoane). Câștigul salarial a crescut semnificativ, de la 2.810 lei în 2014, la 4.552 lei în 2019, așadar o creștere cu 38,3%.

Învățământul a cunoscut scăderi ale numărului de persoane ocupate în

Comuna Săcelu, Județul Gorj  
**Strategia de Dezvoltare Economico-Socială Durabilă 2021-2027**

---

perioada analizată, de la 3,7 mii persoane în 2014 și 2015, la 6,2 mii persoane în 2018, ceea ce reprezintă o scădere cu 7,5% în 2018 față de anul 2014. Populația ocupată în activitatea de învățământ a județului Gorj reprezenta, în 2018, 4,8% din totalul populației ocupate la nivel de județ. Numărul salariaților din învățământ a scăzut continuu, de la 6.114 salariați în 2014, la 5.655 salariați în 2019 (scădere cu 7,5%). Salariile au crescut cu 42,1% în 2019 față de 2014, respectiv de la 1.844 lei la 3.187 lei.

Sănătatea și asistența socială contribuie cu 5,2% în totalul populației ocupate din Gorj, la nivelul anului 2018. Față de 2014, numărul persoanelor ocupate în acest sector a crescut de 1,2 ori, fapt ce a determinat o mai bună gestionare a sării de sănătate și asistență socială a gorjenilor. Numărul salariaților din sănătate a crescut de la 5.359 persoane în 2014, la 6.881 persoane în 2019 (creștere cu 22,1%). Una din cauze ar fi creșterile salariale de 57,9%, de la 1.490 lei în 2014 la mai mult decât dublu în 2019, adică 3.535 lei. Acest lucru este încurajator pentru rămânerea medicilor și asistenților medicali în țară.

Activitățile de spectacole, culturale și recreative au cunoscut scăderi ale numărului de persoane ocupate de la 1 mii persoane în 2014, la 0,9 mii persoane în 2018. Același lucru s-a petrecut și cu populația ocupată în alte activități de servicii în afara celor deja analizate, care a avut scăderi de la 1,1 mii persoane în 2014, la 0,7 mii persoane în 2018. Cele două sectoare de activitate contribuie, împreună, cu 1,23% la totalul populației ocupate în județul Gorj la nivelul anului 2018. Numărul salariaților din activități culturale a fluctuat de la 810 persoane în 2014 la 794 persoane în 2019, cu un minim al perioadei în 2017 (765 persoane) și un maxim în 2015 (892 persoane). Fluctuații a cunoscut și numărul salariaților din alte activități și servicii, de la un minim de salariați în 2014 de 350 persoane, la un maxim în 2019 de 469 persoane. Salariile din activitatea de spectacole au

Comuna Săcelu, Județul Gorj  
**Strategia de Dezvoltare Economico-Socială Durabilă 2021-2027**

---

crescut cu 50,4% în 2019 comparativ cu 2014 (de la 1012 lei la 2309 lei), iar cele din alte activități de servicii au crescut cu 46,2%, de la 762 lei la 1417 lei.

La nivelul anului 2018, numărul total al salariaților din județul Gorj era de 72903 persoane, mai mult cu 5,5% față de anul 2014.

Cei mai mulți salariați din Gorj sunt în Târgu Jiu (42,8% la nivelul anului 2018), urmat de Rovinari (8,18% în 2018 din totalul salariaților gorjeni). Dacă în Târgu Jiu numărul salariaților a crescut în perioada 2014- 2018, în Rovinari acest număr a scăzut de la 6640 persoane în 2014 la 5968 persoane în 2018, așadar o scădere cu 10,1%. Tot scăderi ale numărului de salariați s-au înregistrat și în alte orașe unde industria extractivă reprezintă ramura economică de bază. Astfel în Motru, de la 5880 salariați în 2014, s-a ajuns în 2018 la 5518 salariați, cu 6,2% mai puțin. Salariații din Motru reprezintă în anul 2018, 7,6% din totalul salariaților gorjeni. În Țicleni, de la 1334 salariați în 2014, s-a ajuns la 1179 salariați în 2018, cu 11,6% mai puțin. În Turceni, de la 3345 salariați în 2014, numărul acestora a scăzut cu 10,3%, astfel că în 2018 mai erau 3000 salariați.

În Bumbești Jiu, numărul salariaților a crescut în 2018 față de anul 2014, de la 2063 salariați la 2718 salariați, cu un minim al perioadei analizate de 1889 salariați în 2015. Creșteri ale numărului de salariați au mai fost și în Tismana, de 1,5 ori în 2018 față de 2014 și în Târgu Cărbunești, de 1,14 ori. Cele două municipii gorjene contribuie cu puțin peste jumătate (50,4%) din numărul total al salariaților gorjeni la nivelul anului 2018, orașele cu 23,3%, iar arealul rural cu 26,3%.

Dintre comunele cu cei mai mulți salariați în anul 2018 se remarcă Mătășari (1847 salariați), Fărcășești (1071 salariați), Runcu (982 salariați), Bâlteni (796 salariați), Câlnic (794 salariați). La polul opus, cei mai puțini salariați sunt în Godinești (65 salariați), Jupânești(70 salariați), Ionești (78 salariați), Berlești (81

salariați), Săcelu (84 salariați).

Cel mai mare angajator din județul Gorj este Complexul Energetic Oltenia SA, cu sediul în Târgu Jiu. Chiar dacă numărul salariaților a scăzut continuu în perioada 2014-2019, de la 18438 angajați în 2014, la 12858 angajați în 2019, Complexul Energetic Oltenia S.A. rămâne lider pe piața muncii gorjene.

#### *Rata de ocupare a resurselor de muncă pe grupe de vârstă*

În regiunea Sud-Vest Oltenia, rata de ocupare a resurselor de muncă pe grupe de vârstă, înregistrează pentru anul 2018, valori ridicate pentru următoarele grupe: 25-34 ani (71,7%), 35- 54 ani (78,1%), 55-64 ani (50,5%). Grupa de vârstă cu cea mai mică rată de ocupare este 15-24 ani – 26,4%.

Pentru grupa de vârstă 25-34 ani, analiza indicatorilor statistici de la INS în perioada 2005-2018, relevă o tendință de scădere în intervalul 2005-2011, urmată de o creștere ușoară în anul următor și iar scăderi, ajungând în anul 2018 la 26,4% aproape de valoarea înregistrată în anul 2005 (26,7%).

În anul 2018, regiunea Sud-Vest Oltenia ocupa locul 2 după regiunea Nord Est (35,4%) din punct de vedere al ratei de ocupare a resurselor de muncă.

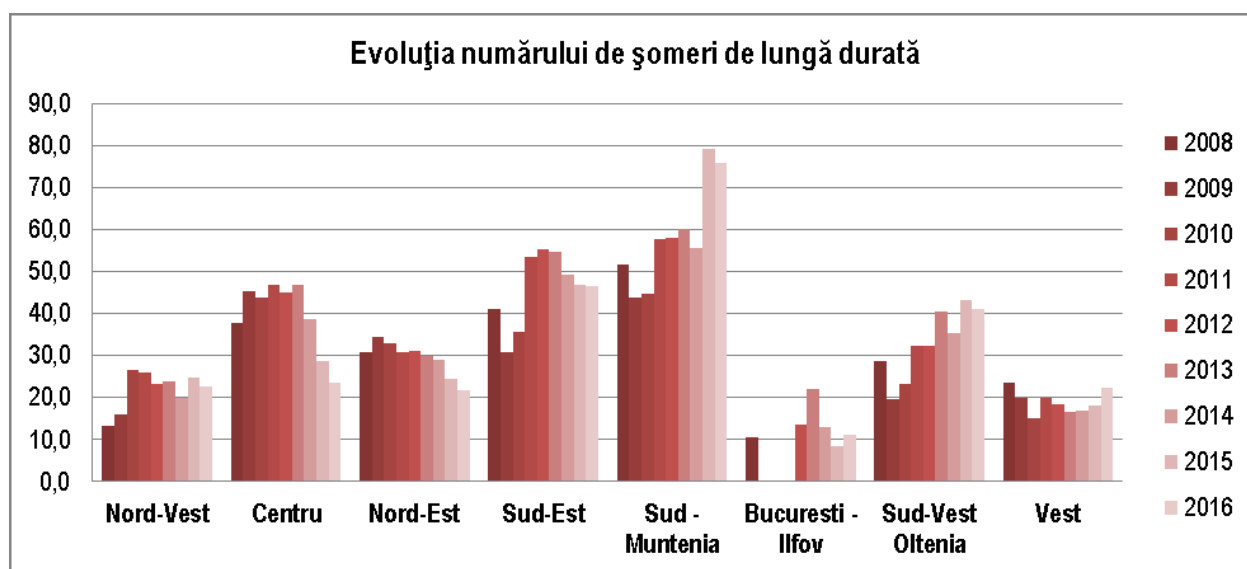
În ceea ce privește rata de ocupare pe medii de rezidență, în regiune rata de ocupare este mai mare în mediul rural decât aceea din urban (51,7% vs 50,5%). Pentru restul regiunilor predomină rata de ocupare în mediul urban.

#### *Șomaj*

Ca urmare a dezechilibrelor de pe piața muncii (unde oferta de forță de muncă este superioară cererii) și de pe piața bunurilor și serviciilor (unde producția este inferioară cererii) apare fenomenul șomajului. Date statistice oficiale privind acest fenomen sunt furnizate pentru perioada 2008-2016 de către

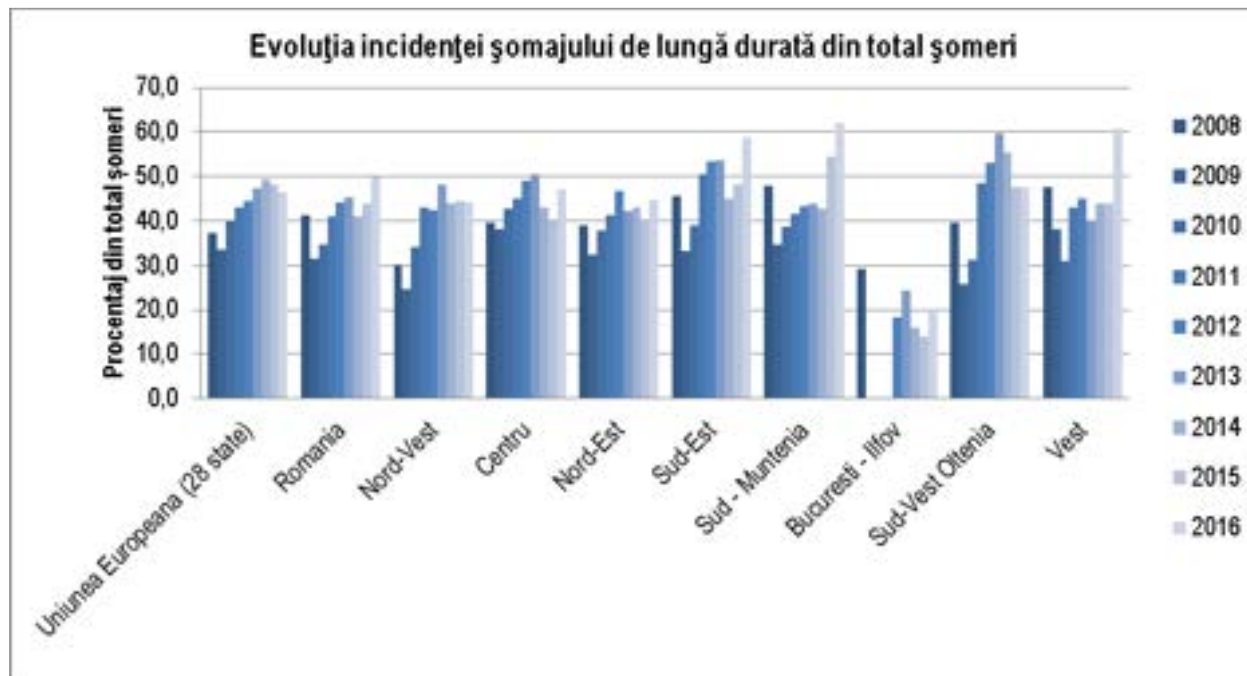
Biroul Internațional al Muncii (BIM).

Conform acestora, numărul de persoane de minim 25 ani fără un loc de muncă timp de 12 luni și peste, a crescut la nivelul regiunii SV Oltenia, în perioada 2009-2013, în special pe fondul manifestării crizei economice, situație similară cu cea la nivel național și european. După anul 2013 șomerii de lungă durată (SLD) au scăzut ușor ca număr în Europa și în România, însă la nivelul regiunii Sud Vest Oltenia s-a înregistrat o acutizare a fenomenului, în anul 2015 înregistrându-se cel mai mare număr de șomeri de lungă durată din întreaga perioadă de după 2008. În anul 2016, numărul SLD a fost în scădere pe toate cele paliere.



În rândul șomerilor, cei de lungă durată dețin un procent important, în Europa procentul maxim fiind atins în 2014 (49,4% din total), iar în România și în Sud Vest Oltenia în 2013 (45,2% din total la nivel național și 59,8% în regiunea cel mai mare procent din întreaga țară). Cifrele arată că nici în anii următori situația la nivel regional nu s-a îmbunătățit foarte mult, procentajul SLD din total șomeri, deși în scădere, s-a menținut totuși la niveluri ridicate: 55,4% în 2014,

47,6% în 2015 și în 2016.



Analiza pe medii rezidențiale și pe sexe conduce la concluzia că șomajul de lungă durată este mai acut în rândul populației din mediul urban și în rândul bărbaților.

Anchetele AMIGO furnizează și date privind rata șomajului de lungă durată la nivel regional. Analiza cifrelor pentru SV Oltenia arată că, în perioada 2009-2015, șomajul a crescut continuu până în 2013, când atinge procentul de 4,2%, a scăzut apoi ușor în 2014 (la 3,6%), pentru a crește la nivelul maxim de 4,8% în 2015.

Rata șomajului de lungă durată (6 luni și peste) pentru tinerii de 15-24 ani a depășit cu mult rata totală în perioada 2009-2015, maximul fiind atins în anul 2015 (16,9%).



Comuna Săcelu, Județul Gorj  
**Strategia de Dezvoltare Economico-Socială Durabilă 2021-2027**



De altfel, și incidența șomajului de lungă durată pentru tineri a atins valori mari la nivel regional, maximul fiind atins în anul 2013, când 67,1% din numărul total de SLD erau tineri de 15-24 de ani.



Analiza conduce la concluzia că un procent semnificativ de tineri absolvenți încă nu își găsește un loc de muncă.

Analiza pe sexe și pe medii rezidențiale a șomajului de lungă durată în rândul tinerilor conduce la concluzia că, per ansamblu, fenomenul se manifestă în

egală măsură și în rândul populației masculine ca și în rândul populației feminine, în mediul urban ca și în mediul rural.

În ceea ce privește nivelul de instruire al șomerilor înregistrați din regiunea Sud Vest Oltenia, se constată că cei mai mulți șomeri sunt persoane cu studii primare, gimnaziale și profesionale, în vreme ce persoanele cu studii superioare înregistrează cea mai mică pondere în rândul șomerilor. Situația la nivelul regiunii Sud Vest Oltenia este rezumată în cele ce urmează:

- **județul Dolj:** din totalul șomerilor înregistrați în anul 2013, cea mai mare pondere era deținută de persoanele cu studii primare, gimnaziale și profesionale (cca 77%), iar cea mai mică de persoanele cu studii superioare (cca 6%). Această situație se constată pe parcursul întregii perioade de analiză (2008-2013), observându-se că cea mai mică pondere a șomerilor cu studii superioare s-a înregistrat în anul 2008 (3,6%).
- la nivelul **județului Gorj**, datele statistice sunt disponibile doar pentru categoria șomerilor înregistrați care beneficiază de indemnizație de șomaj, în rândul acestora, observându-se, la nivelul anului 2013, o preponderență a șomerilor cu nivel mediu de pregătire (de peste 52%). În totalul șomerilor care beneficiau de indemnizație de șomaj, persoanele cu studii primare, gimnaziale și profesionale, înregistrau o pondere de peste 33%, în vreme ce ponderea persoanelor cu studii superioare era de aproximativ 14%. Analiza numărului de șomeri în perioada 2008-2013 scoate în evidență faptul că în perioada 2008-2009, numărul persoanelor cu studii primare, gimnaziale și profesionale aflate în șomaj era mai mare decât cel al șomerilor cu un nivel de pregătire mediu.
- în **județul Mehedinți**, în anul 2013, din totalul șomerilor înregistrați, 73,89% erau persoane cu studii primare, gimnaziale și profesionale, 21,69% persoane cu studii medii și 4,41% persoane cu studii superioare.

- **județul Olt:** cei mai mulți șomeri înregistrați, erau în anul 2013, persoane cu studii primare, gimnaziale și profesionale (peste 68% din totalul șomerilor), urmate de persoanele cu studii medii (peste 27%) și persoanele cu studii superioare (4,4%). Această distribuție se constată pe parcursul întregii perioade de analiză.
- **județul Vâlcea:** la nivelul anului 2013, cei mai mulți șomeri înregistrați erau persoane cu studii primare, gimnaziale și profesionale (peste 54%), urmate de persoanele cu studii medii (35,85%) și persoanele cu studii superioare (9,37%). Pe parcursul întregii perioade de analiză, la nivelul județului, ponderea persoanelor cu studii primare, gimnaziale și profesionale în rândul șomerilor, a fost mai mare comparativ cu cea a persoanelor cu studii medii și superioare.

Conform datelor statistice, evoluția șomajului în perioada iulie 2014 – iulie 2020 a înregistrat diminuări considerabile în județul Gorj, de la 11381 șomeri înregistrați în 2014 la 5073 șomeri în 2020, așadar o scădere cu 55,4%. Scăderi s-au înregistrat și la nivel regional (cu 36,1% mai puțini șomeri în 2020 față de 2014) și la nivel național (cu 38,4% mai puțini șomeri în 2020 comparativ cu anul 2014). Numărul șomerilor în iulie 2020 în județul Gorj, de 5073 persoane, reprezintă 11% din totalul șomerilor regiunii și 1,8% din șomerii înregistrați la nivel național. Ponderea șomerilor din totalul resurselor de muncă din județul Gorj a scăzut constant din 2014 în 2019, de la 4,3% la 2%, adică un procent de 53,5%.

Pe localități, cei mai mulți șomeri din județul Gorj, la nivelul anului 2019, erau din Târgu Jiu, adică 720 șomeri, reprezentând 15,2% din totalul șomerilor gorjeni. Urmează în ordine Motru cu 199 șomeri (4,2%), Plopșoru (3,5%), Polovragi (2,7%) și Borăscu (2,4%).

Cei mai puțini șomeri erau în 2019 la Schela (0,2%), Lelești (0,3%), Arcani,

Comuna Săcelu, Județul Gorj  
**Strategia de Dezvoltare Economico-Socială Durabilă 2021-2027**

---

Bumbești-Pițic și Turcinești (fiecare cu 0,4%), Godinești și Prigoria (fiecare cu 0,5%).

Față de anul 2014, în Târgu Jiu numărul șomerilor a scăzut cu 63,5%, în Motru cu 53,2%, în Bumbești Jiu cu 64,2%, în Novaci cu 60%, în Rovinari cu 72,5%, în Târgu Cărbunești cu 55%, în Țicleni cu 67,1%, în Tismana cu 32,4%, iar în Turceni cu 66,3%.

Activitățile miniere și de producere a energie au imprimat o puternică identitate în jurul acestor sectoare de activitate, reprezentând principalele domenii economice cu potențial de angajare ridicat. Datorită restructurărilor majore din domeniul industriei extractive și celei prelucrătoare, recalificarea forței de muncă în județ a reprezentat și continuă să fie o necesitate imediată. Angajamentele României cu privire la decarbonizarea zonei miniere din Gorj ridică serioase probleme cu privire la disponibilizări, de aceea trebuie asigurate toate condițiile de tranziție justă spre o economie mai prietenoasă cu mediul.

Pe baza datelor furnizate de AJOFM Gorj prin intermediul Consiliului Județean Gorj (Sursa INS (Balanta Forței de muncă la 1 ianuarie 2020), recalculată pentru anul 2020), la 30 noiembrie 2020 Gorjul avea o populație de 366261 persoane, din care resursele de muncă reprezentau 55% (201500 persoane). Populația activă civilă număra 135200 persoane, din care populația civilă ocupată reprezenta 96,1% (129875 persoane). Numărul de salariați reprezenta 59,7% din populația civilă ocupată și 57,4% din populația activă civilă a județului Gorj. La aceeași dată, numărul șomerilor gorjeni era de 5325 persoane, ceea ce înseamnă o rată a șomajului de 3,94%.

Analiza dinamicii șomajului în perioada 2014 - noiembrie 2020 în județul Gorj arată scăderea continuă a numărului de șomeri pentru perioada 2014-2019 și o ușoară creștere din decembrie 2019 în noiembrie 2020. La sfârșitul anului 2014,

erau înregistrați în județul Gorj 10581 șomeri, din care 4599 femei (43%). Rata șomajului în 2014 era 7,22%, iar locuri vacante pentru cei aflați în căutarea unui loc de muncă erau 53 la nivelul județului. În 2019, erau înregistrați 4735 șomeri, din care 2244 femei (47,4%). Rata șomajului era 3,49%, iar locurile vacante se ridicau la 12. În noiembrie 2020, a crescut numărul șomerilor la 5325, cu 11,1%, din care 46,4% erau femei. Rata șomajului a atins valoarea de 3,94%. A crescut semnificativ numărul de locuri vacante, la 65 de locuri, așadar de 5,4 ori mai multe ca la sfârșitul anului 2019.

Dinamica pe ultimele 12 luni ale șomajului (noiembrie 2019-noiembrie 2020) relevă următoarele: numărul șomerilor a crescut de la 4725 persoane în noiembrie 2019 la 4735 în decembrie 2019, apoi a scăzut la 4557 în ianuarie 2020 și a continuat să scadă până în mai 2020, când s-au înregistrat 3612 șomeri, cu 20,7% mai puțin decât în ianuarie 2020 și cu 23,6% mai puțin decât în noiembrie 2019. Din iunie 2020, numărul șomerilor a început să crească până în august 2020, când s-au înregistrat 5271 șomeri, cu 31,5% mai mult decât în mai 2020. După o scădere de la 5271 șomeri la 4979 șomeri în septembrie, numărul șomerilor a crescut la 5129 persoane în octombrie și 5325 persoane în noiembrie. Cel mai mic număr de femei șomere a fost în mai 2020, de 1841 persoane, adică 51% din totalul șomerilor înregistrați în această lună în județul Gorj. Cel mai mare număr de femei din rândul șomerilor a fost în august 2020, de 2542 persoane, ceea ce a reprezentat 48,2% din totalul șomerilor înregistrați în august 2020.

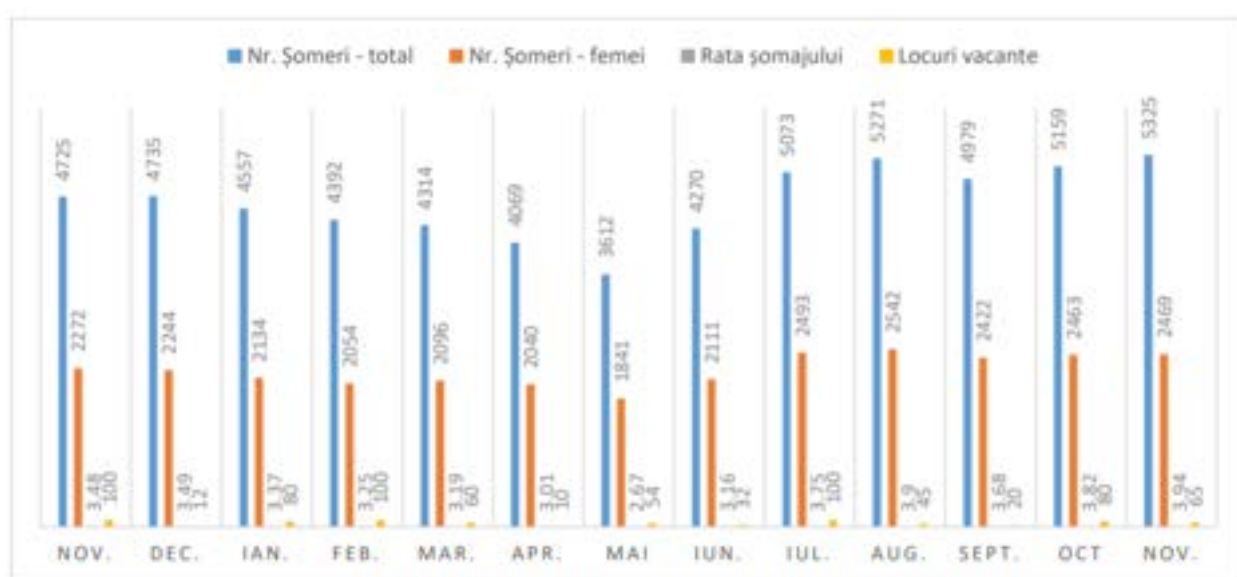
Comuna Săcelu, Județul Gorj  
**Strategia de Dezvoltare Economico-Socială Durabilă 2021-2027**

*Evoluția șomajului și a ratei șomajului în județul Gorj în perioada 2014-2020*

Anul	31.12. 2014	31.12. 2015	31.12. 2016	31.12. 2017	31.12. 2018	31.12. 2019	30.11. 2020
Nr. șomeri, din care	10581	10540	10095	8600	5914	4735	5325
Femei	4599	4523	4001	3836	2671	2244	2469
Rata șomaj	7.22	7,42	7,34	6,32	4,35	3,49	3,94
Locuri vacante	53	14	70	49	17	12	65

Sursa: date prelucrate AJOFM Gorj și CJ Gorj

Rata șomajului a oscilat în perioada noiembrie 2019 – noiembrie 2020, de la 2,67% în august 2020 la 3,94% în noiembrie 2020. Locurile vacante din județul Gorj au avut un maxim (100 locuri) în lunile noiembrie 2019, februarie și iulie 2020 și un minim (10 locuri) în aprilie 2020.



Evoluția numărului de șomeri și a ratei șomajului în județul Gorj în perioada nov. 2019-nov. 2020

Sursa: date prelucrate AJOFM Gorj și CJ Gorj

În perioada 2014-noiembrie 2020, structura șomerilor din județul Gorj s-a modificat, după cum urmează: în 2014, din cei 10581 șomeri, cei aflați în plată cu

Comuna Săcelu, Județul Gorj  
**Strategia de Dezvoltare Economico-Socială Durabilă 2021-2027**

ajutor de șomaj 75% reprezentau 26,8% din totalul șomerilor gorjeni, cei aflați în plată cu ajutor de 50% reprezentau 9,6%, cei neindemnizați reprezentau 63,5%. În 2014, șomerii aflați în evidență și plată reprezentau 36,5%, la o rată a șomajului de 7,22%. În 2019, când rata șomajului a atins valorile cele mai mici (3,49%) din perioada analizată, șomerii aflați în evidențe și în plată reprezentau 33,8% din totalul de 4735 șomeri din județul Gorj. Dintre aceștia, 288 șomeri erau în plată de ajutor 50%, 1311 șomeri beneficiau de plata de ajutor de șomaj de 75%, iar 3136 șomeri erau neindemnizați. În noiembrie 2020, la o rată a șomajului de 3,94%, erau 3138 șomeri neindemnizați și 2187 șomeri în evidență și plată, din care 305 șomeri beneficiau de plata de ajutor de 50%, iar 1882 de plata de ajutor de 75%.

Categoriile de șomeri din județul Gorj, în perioada 2014-2020

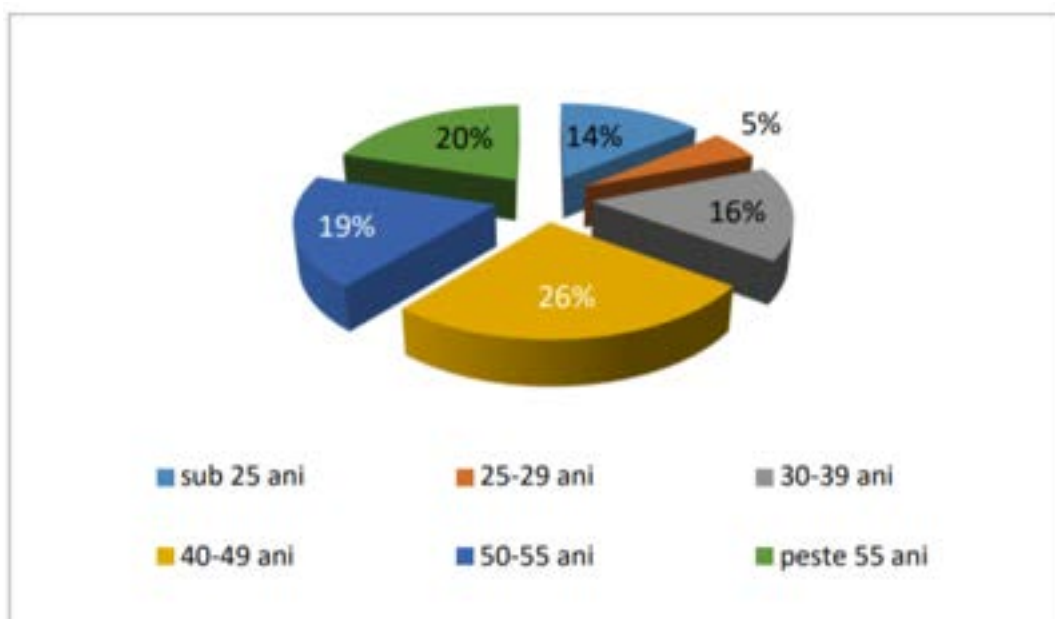
	31.12 .2014	30.12 .2015	30.12 .2016	31.12 2017	31.12 .2018	31.12 .2019	30.11 .2020
Total șomeri	10581	10540	10095	8600	5914	4735	5325
Șomeri în plată ajutor de șomaj (75%)	2840	3141	3080	2659	1805	1311	1882
Șomeri în plată ajutor de int. pr. (50%)	1020	839	523	405	225	288	305
Șomeri în plată alocație de sprijin	0	0	0	0	0	0	0
Șomeri neindemnizați	6721	6560	6492	5536	3884	3136	3138
Șomeri în evidență și plată - total	3860	3980	3603	3064	2030	1599	2187
Beneficiari de indemnizații cf. Ord.98/99	0	0	0	0	0	0	0
Rata șomajului (%)	<b>7,22</b>	<b>7,42</b>	<b>7,34</b>	<b>6,32</b>	<b>4,35</b>	<b>3,49</b>	<b>3,94</b>

Sursa: date prelucrate AJOFM Gorj și CJ Gorj

În noiembrie 2020, din cei 5325 șomeri gorjeni, 14% aveau vârsta sub 25 de ani (din care 42,5% erau femei), 5% aveau vârsta între 25 și 29 de ani (49,5% dintre acești șomeri erau femei), 16% aveau vârsta între 30 și 39 ani (53,8% femei), cu vârsta între 40 și 49 de ani erau 26% dintre șomeri (48,6% femei), 19% dintre șomeri se încadrau în grupa de vârstă 50-55 ani (49,8%), iar 20% în grupa de vârstă de peste 55 ani (din care 36,6% femei). Din cei 736 șomeri la categoria

Comuna Săcelu, Județul Gorj  
**Strategia de Dezvoltare Economico-Socială Durabilă 2021-2027**

de vârstă sub 25 de ani, 40,2% primeau ajutoare bănești iar 59,8% erau șomeri neindemnizați. La grupa de vârstă 25-29 ani, șomeri cu plată erau 45,4%, iar neindemnizați 54,6%. Pentru categoria de vârstă 30-39 ani, evidențele arătau că 51% dintre șomeri primeau ajutor de șomaj și 49% erau neindemnizați. La categoria de vârstă 40-49 ani, din cei 1380 șomeri luați în evidență, 44,1% primeau o formă de sprijin financiar, iar 55,9% nu aveau indemnizații. Șomerii din categoria de vârstă 50-55 ani beneficiau, în proporție de 41% de indemnizații de șomaj, iar 59% nu aveau indemnizații. În fine, pentru șomerii cu vârsta de peste 55 ani erau asigurate indemnizații pentru 29,2%, majoritatea de 772 șomeri nefiind indemnizați.



Ponderea categoriilor de șomeri pe grupe de vârstă în județul Gorj în anul 2019  
Sursa: date prelucrate AJOFM Gorj și CJ Gorj

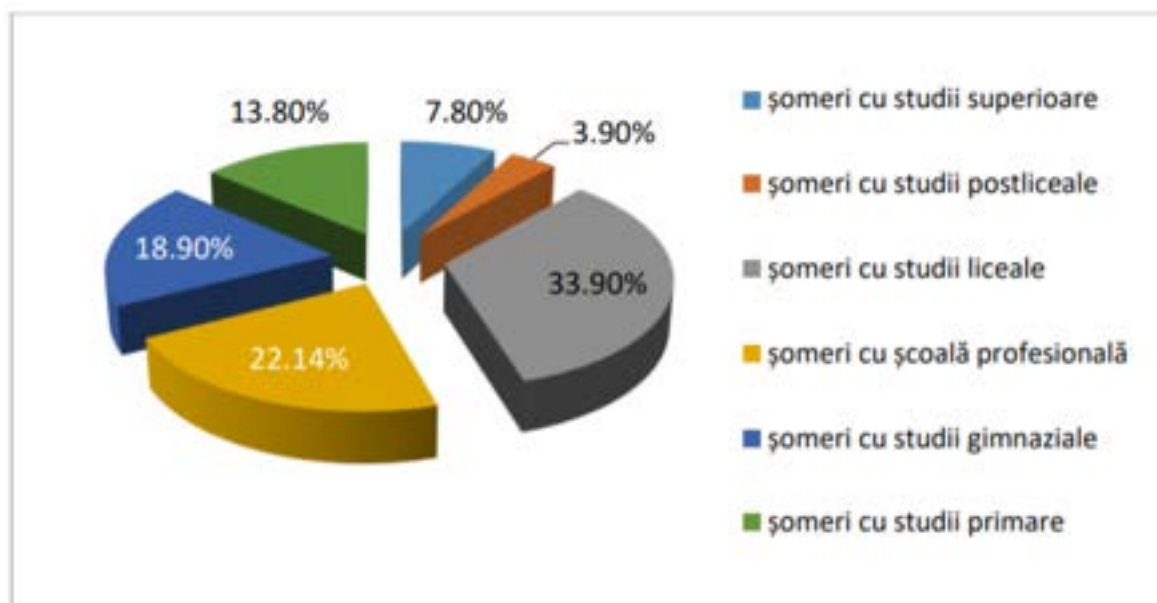


Comuna Săcelu, Județul Gorj  
**Strategia de Dezvoltare Economico-Socială Durabilă 2021-2027**

Din cei 5325 șomeri înregistrați în 2019, 391 aveau studii superioare (7,3%), din aceștia 253 fiind femei. Cu studii postliceale erau 3,9%, dintre aceștia șomeri 141 fiind femei. Cu studii liceale erau, în 2019, 1804 șomeri (33,9%), din care 50% femei. Studii profesionale aveau 22,1%, din care 31% femei. Cu studii gimnaziale erau, în 2019, 1009 șomeri (19,3%), 461 dintre aceștia fiind femei (45,7%). Cu studii primare erau 734 șomeri (14%), 346 dintre aceștia fiind femei (47,1%). Dată fiind precaritatea pregătirii, este dificilă integrarea acestor șomeri pe piața muncii, mai ales a celor care au absolvit doar cursurile primare.

*Ponderea categoriilor de șomeri după studii în județul Gorj în anul 2019*

*Sursa: date prelucrate AJOFM Gorj și CJ Gorj*



Comuna Săcelu, Județul Gorj  
**Strategia de Dezvoltare Economico-Socială Durabilă 2021-2027**

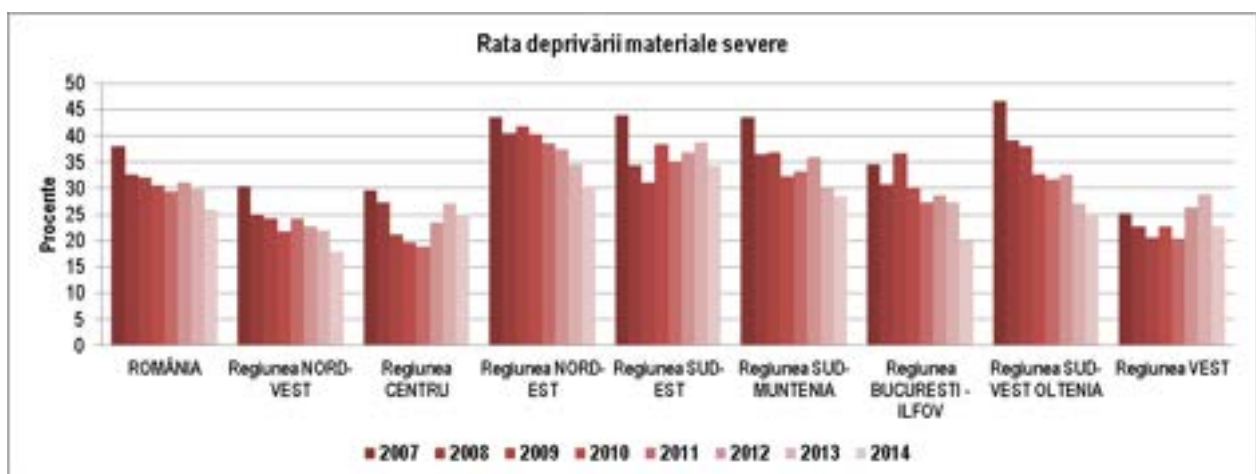
*Condiții de locuit*

Nivelul de trai este în mod direct legat de gradul de sărăcie al populației.

Indicatorii principali care măsoară sărăcia, sunt: rata deprivării materiale severe (ce caracterizează persoanele de 18 și peste, care, din cauza lipsei resurselor financiare, nu își pot permite un anumit standard de viață considerat decent) și rata riscului de sărăcie.

Datele statistice oficiale furnizate de INS, arată că în România numărul persoanelor care se confruntă cu lipsuri materiale severe se situează încă la un nivel destul de ridicat, deși acest procent a scăzut de la 38% în 2007, la 22,7% în 2015.

În regiunea Sud Vest Oltenia, scăderea ratei deprivării materiale severe este semnificativă, de la 46,7% în 2007 (nivelul cel mai ridicat din țară), ajungând la 20,8% în 2014 (sub media națională).



Rata riscului de sărăcie sau excluziune socială, este măsurată prin indicatorul AROPE, adoptat la nivelul Uniunii Europene în cadrul Programului Europa 2020 de promovare a incluziunii sociale și reducere a sărăciei,

reprezentând ponderea în total populație a persoanelor aflate în risc de sărăcie sau excluziune socială. Persoanele care fac obiectul indicatorului AROPE sunt cele aflate în cel puțin una din următoarele situații:

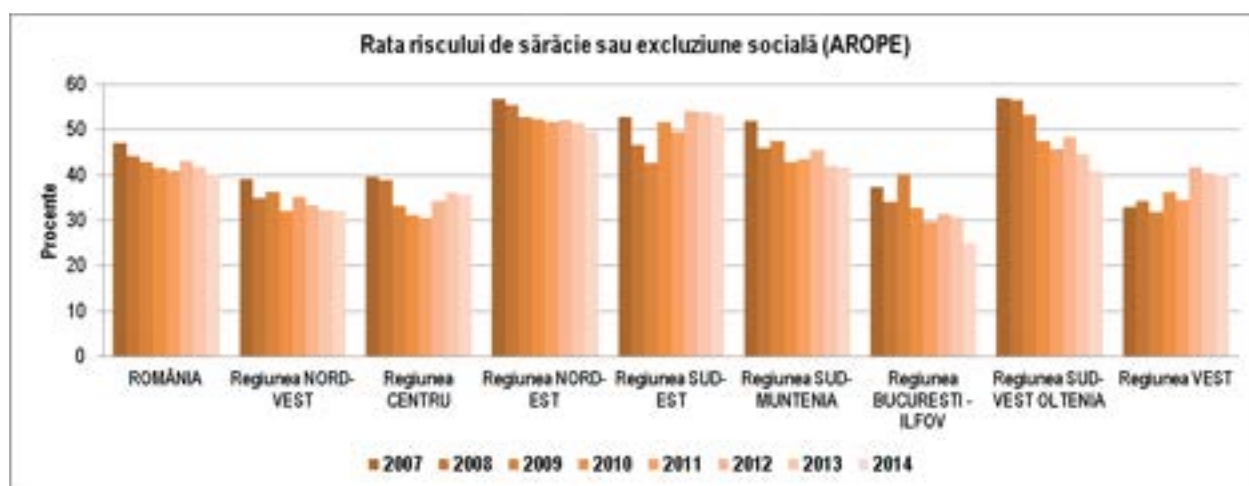
- au venituri disponibile inferioare pragului de sărăcie;
- sunt în stare de deprivare materială severă.

Impactul sărăciei asupra educației este unul semnificativ, principala cauză a abandonului școlar fiind lipsa resurselor financiare. Asigurarea accesului la învățatură este primordială în ruperea cercului sărăciei și în promovarea unei incluziuni sociale reale.

Unul din principalele ținte ale Strategiei Europa 2020 este diminuarea sărăciei și excluziunii. Obiectivul României în perspectiva 2020, propune la capitolul promovarea - trăiesc într-o gospodărie cu intensitate foarte redusă a muncii.



Acest indicator prezintă valori ridicate pe perioada de analiză 2007-2015, atât la nivel național, cât și la nivel regional, chiar dacă sunt semnalate scăderi ale procentelor în toate regiunile. România a înregistrat în anul 2007 o rată a sărăciei de 47%, aceasta scăzând la 37,3% în 2015, iar Sud Vest Oltenia, regiunea cu cel mai procent de persoane în risc de sărăcie în 2007, 57%, a înregistrat o scădere de circa 15% (peste media de scădere națională), ajungând la 41,9% în 2015.



Impactul sărăciei asupra educației este unul semnificativ, principala cauză a abandonului școlar fiind lipsa resurselor financiare. Asigurarea accesului la învățatură este primordială în ruperea cercului sărăciei și în promovarea unei incluziuni sociale reale.

Unul din principalele ținte ale Strategiei Europa 2020 este diminuarea sărăciei și excluziunii. Obiectivul României în perspectiva 2020, propune la capitolul promovarea incluziunii sociale, în special prin reducerea sărăciei, reducerea cu 580.000 a numărului de persoane aflate în risc de sărăcie și excluziune socială.

Comuna Săcelu dispune de rețea de apă (parțial implementată) și canalizare (parțial implementată), dar nu dispune de alimentare cu gaze naturale. Pe teritoriul comunei există telefonie fixă și mobilă, cablu TV și internet.

### *III.5. Infrastructura educațională, cultură și artă*

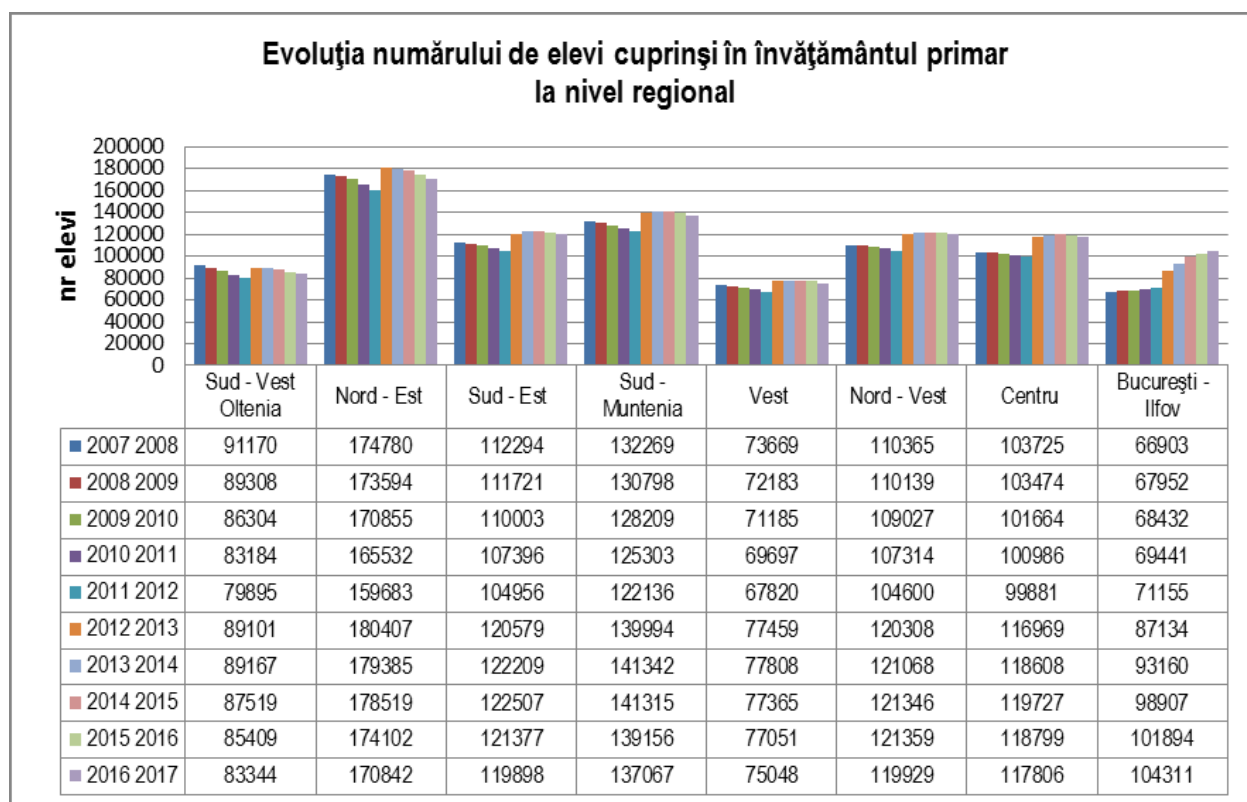
Principalii indicatori demografici, cu implicații asupra dezvoltării învățământului profesional și tehnic sunt prezentați și analizați în capitolul Demografie, iar aceștia se referă la: structura și evoluția populației pe grupe de vârstă, medii de rezidență și sex, migrație, structura etnică. Este prezentată și prognoza populației în profil teritorial, în perspectiva anului 2060, cu accent pe grupele de vârstă școlară.

Analiza numărului de elevi cuprinși pe niveluri educaționale oferă o privire de ansamblu asupra evoluției populației școlare în ultimii zece ani școlari, în regiuni și județe.

Definit ca numărul total de elevi înscriși la începutul fiecărui an școlar, indicatorul are nivele de agregare regional, județean, pe niveluri educaționale, pe medii de rezidență și pe sexe.

Numărul total de elevi din învățământul primar din perioada 2007/2008-2016/2017 a avut evoluții diferite. În perioada anilor 2007/2008-2011/2012, acest număr a scăzut constant în regiunea Sud Vest Oltenia, situația fiind similară în toate regiunile țării.

Comuna Săcelu, Județul Gorj  
**Strategia de Dezvoltare Economico-Socială Durabilă 2021-2027**

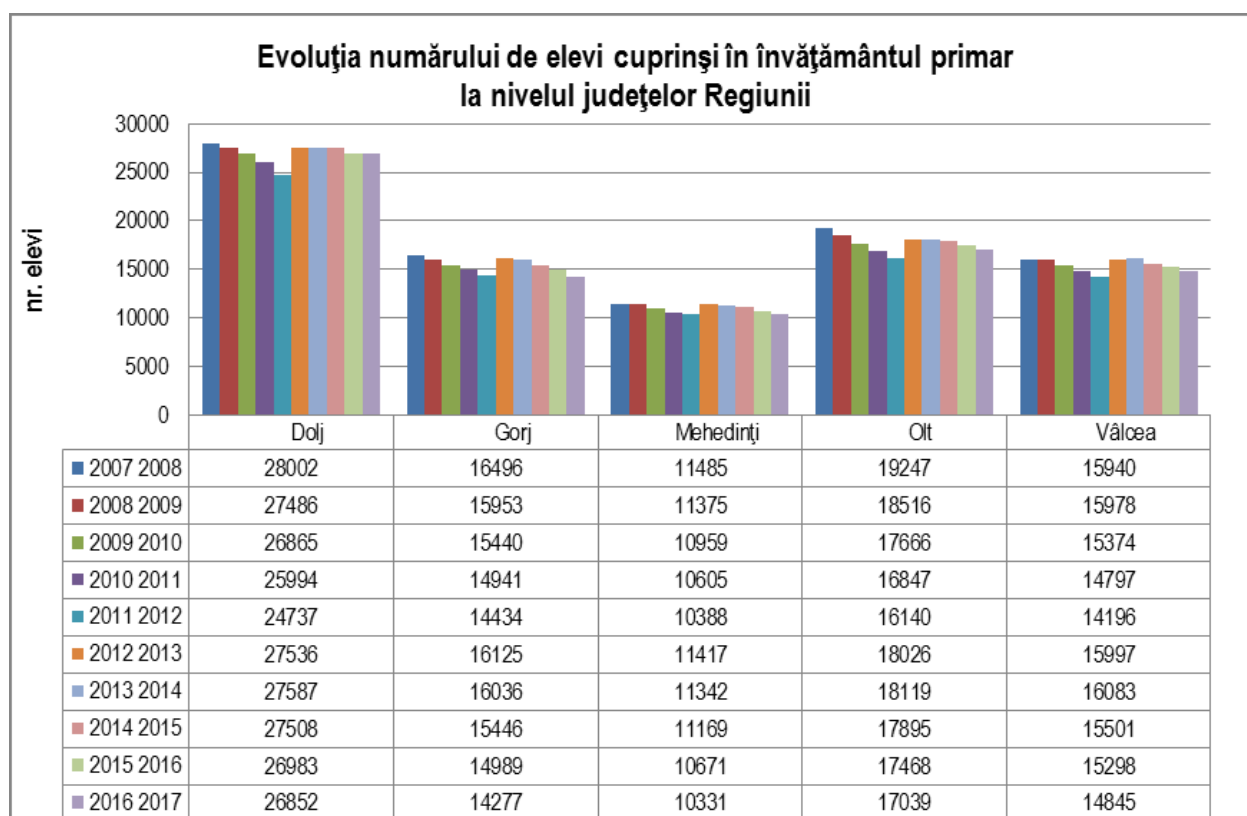


În anul 2012/2013, numărul de elevi din primar a crescut brusc, cu peste 12%, iar în anii următori, până în 2016/2017, acesta scade, însă cu o rată mult mai mică față de perioada anterioară. Această evoluție este evidențiată în majoritatea regiunilor, face excepție regiunea București-Ilfov, în care numărul de elevi a crescut constant în perioada 2012/2013-2016/2017.

Analiza în interiorul județelor regiunii relevă faptul că cel mai mare număr de elevi în ciclul primar este în Dolj, iar cel mai mic în Mehedinți, populația școlară fiind corelată cu demografia totală a județelor. Evoluțiile, în timp, la nivel județean sunt similare nivelului regional, cele mai mari scăderi fiind înregistrate în județele Dolj și Olt, unde în 2011/2012 numărul elevilor din primar a scăzut cu peste 3000 persoane, față de 2007/2008. În 2012/2013 numărul elevilor a crescut, cel mai mult în Dolj, cu 2800 persoane, iar cel mai puțin în Mehedinți, cu 1029

Comuna Săcelu, Județul Gorj  
**Strategia de Dezvoltare Economico-Socială Durabilă 2021-2027**

persoane. În anii următori, până în 2016/2017, se înregistrează din nou scăderi, în toate județele, însă la nivel mult mai mic.



Analiza ponderilor pe sexe în învățământul primar din Sud Vest Oltenia, arată că preponderentă este populația școlară masculină, iar variațiile nu sunt semnificative, pe întreaga perioadă procentele situându-se în jurul a 51-52% masculin și 48-49% feminin.

Analiza cifrelor având în vedere mediul de rezidență al școlii, arată o creștere continuă a numărului de elevi în învățământul primar din urban, în detrimentul mediului rural, situație de altfel întâlnită și la nivel național. Este de remarcat faptul că, la începutul perioadei de analiză, în anul școlar 2007/2008,

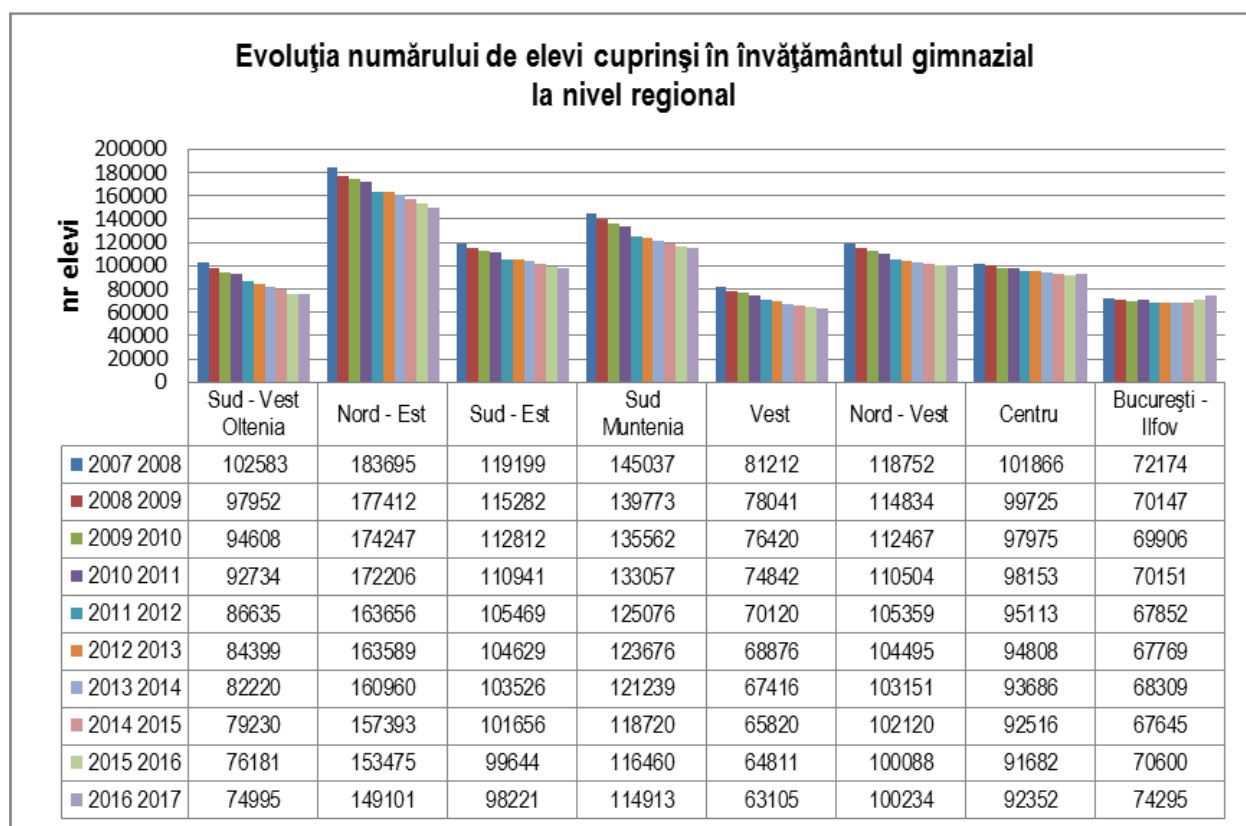
populația școlară din mediul rural era de peste 50% în toate județele regiunii, pentru ca, în timp, aceasta să scadă, în medie, cu 6%. Migrarea spre urban a școlarilor din învățământul primar este un fenomen îngrijorător, în condițiile în care regiunea este ruralizată din punct de vedere demografic.



În învățământul gimnazial, numărul de elevi a cunoscut o scădere pe întreaga perioadă de analiză 2007/2008-2016/2017, situația fiind similară la nivelul regiunilor, cu excepția regiunii București-Ilfov, a cărei evoluție a fost fluctuantă.



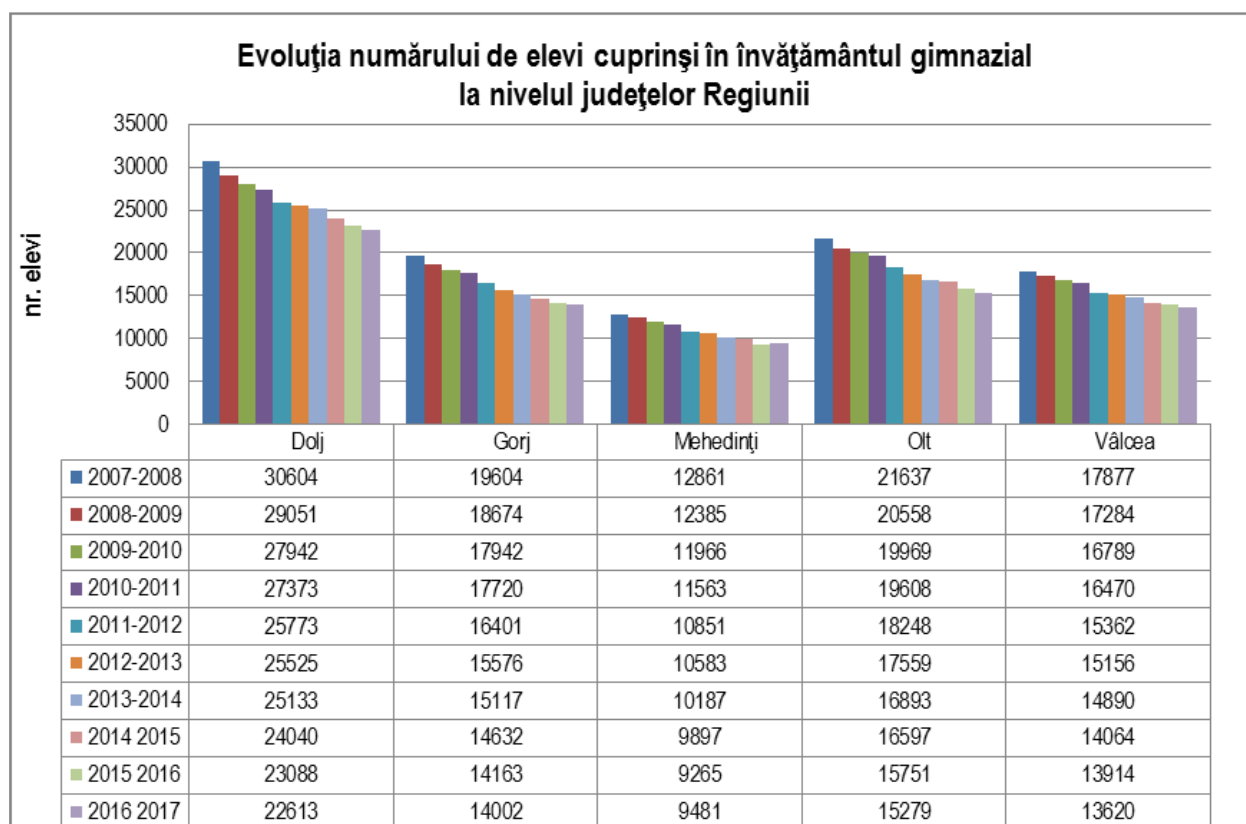
Comuna Săcelu, Județul Gorj  
**Strategia de Dezvoltare Economico-Socială Durabilă 2021-2027**



În județele componente ale regiunii Sud Vest Oltenia situația este aproape aceeași ca și la nivel regional, scăderile fiind continue în Dolj, Gorj, Olt și Vâlcea. Singurul județ în care se semnalează o creștere a numărului de elevi de gimnaziu, în anul școlar 2016/2017, față de anul școlar anterior, este Mehedinți (9481, față de 9265).

Scăderea cea mai semnificativă, pe perioada de analiză, este înregistrată în județul Dolj (diferență de 7991 de elevi între 2007/2008 și 2016/2017).

Comuna Săcelu, Județul Gorj  
**Strategia de Dezvoltare Economico-Socială Durabilă 2021-2027**

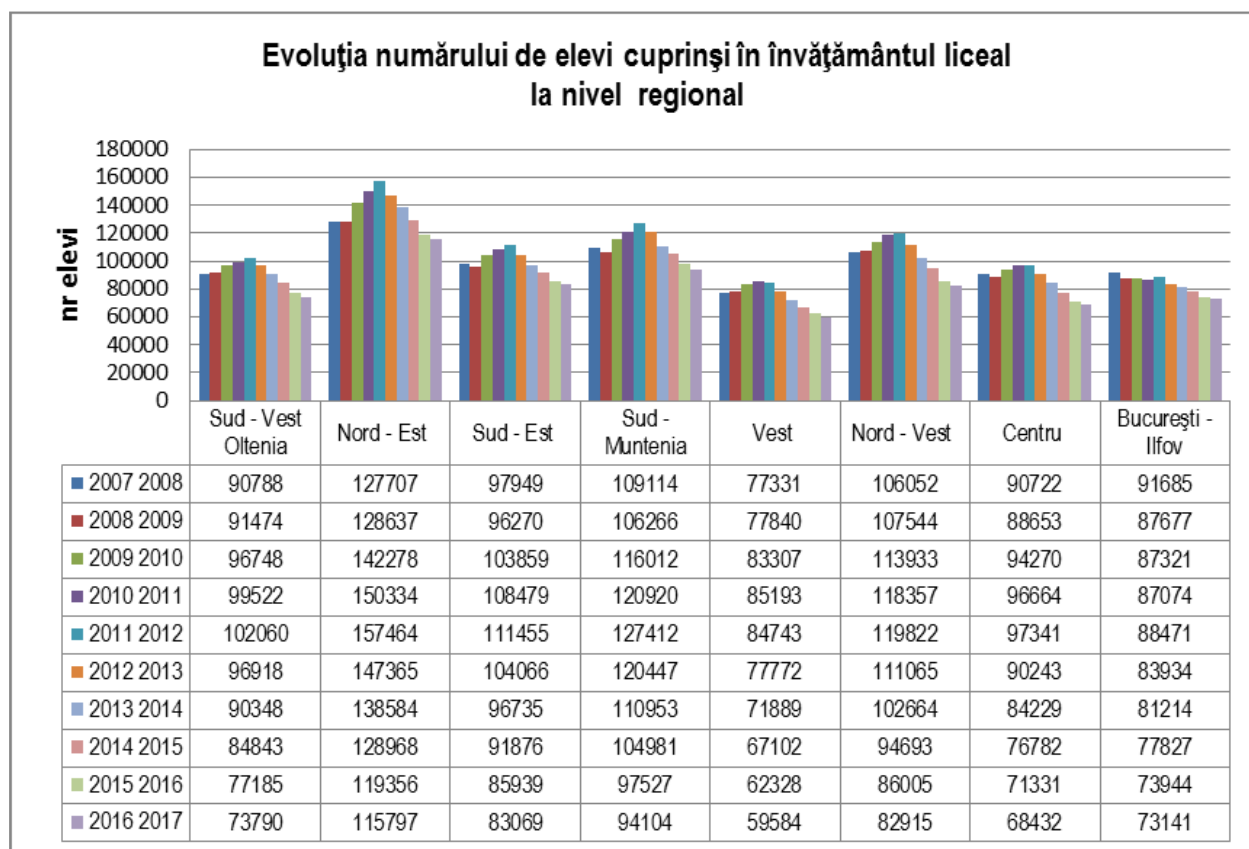


Distribuția pe medii de rezidență, în funcție de locația școlii, este ușor favorabilă mediului rural, la nivelul regiunii Sud Vest Oltenia, cu excepția anului 2016/2017. Situația este însă diferită la nivelul județelor din regiune: în Dolj și Gorj procentele sunt relativ echilibrate; în Mehedinți se regăesc peste 51% în mediul urban în perioada 2007/2008-2013/2014, în următorii doi ani de analiză procentele se inversează, iar în 2016/2017 populația gimnazială din urban o depășește din nou pe cea din rural; în Vâlcea procentul de elevi din urban este pe toată perioada superior celui din rural, iar tendința este de creștere în special în anii școlari 2013/2014-2015/2016; în Olt procentul cel mai mare de elevi este în școlile din rural (peste 55% în toată perioada de referință). Se remarcă, în anul școlar 2016/2017, o creștere a numărului de elevi din urban în toate județele din Sud Vest Oltenia, situație întâlnită și la nivel național.

Comuna Săcelu, Județul Gorj  
**Strategia de Dezvoltare Economico-Socială Durabilă 2021-2027**

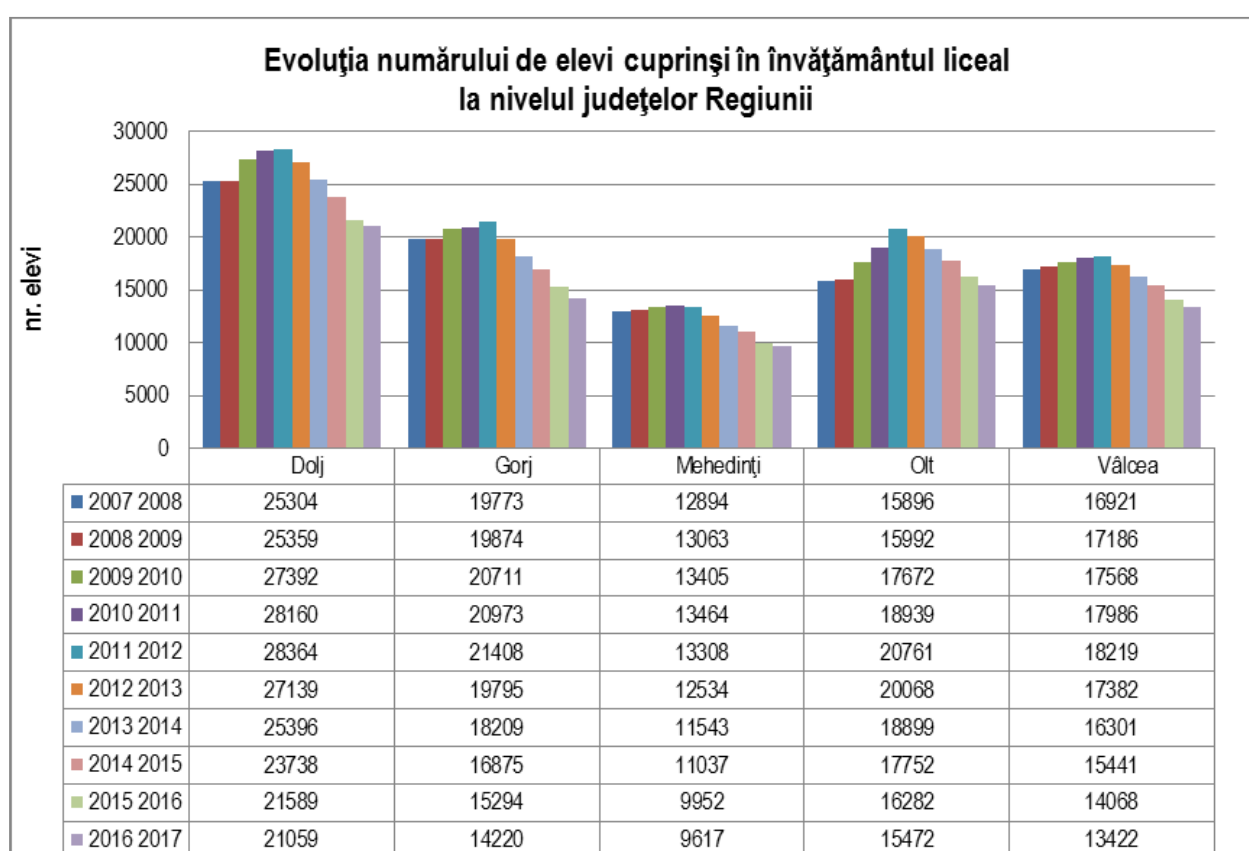


Învățământul liceal a cunoscut o creștere continuă a numărului de elevi în toate regiunile de dezvoltare, în perioada anilor școlari 2007/2008-2011/2012, regresând în același mod continuu în intervalul 2012/2013-2016/2017.



Comuna Săcelu, Județul Gorj  
**Strategia de Dezvoltare Economico-Socială Durabilă 2021-2027**

Situația este similară și în județele componente ale regiunii Sud Vest Oltenia, scăderea continuă din perioada 2012/2013-2016/2017, aducând numărul de elevi de liceu mult sub nivelul din 2007/2008, în Dolj, Gorj, Mehedinți și Vâlcea. În județul Olt, populația școlară de liceu din 2016/2017 este sensibil egală cu cea din 2007/2008.



Distribuția pe medii de rezidență în funcție de locația școlii, scoate în evidență faptul că procentul covârșitor al elevilor de liceu se regăsește în unitățile școlare din mediul urban, dată fiind distribuția rețelei școlare, cu un mare număr de școli în mediul urban și un număr foarte redus în mediul rural. La nivel de țară, situația este similară.

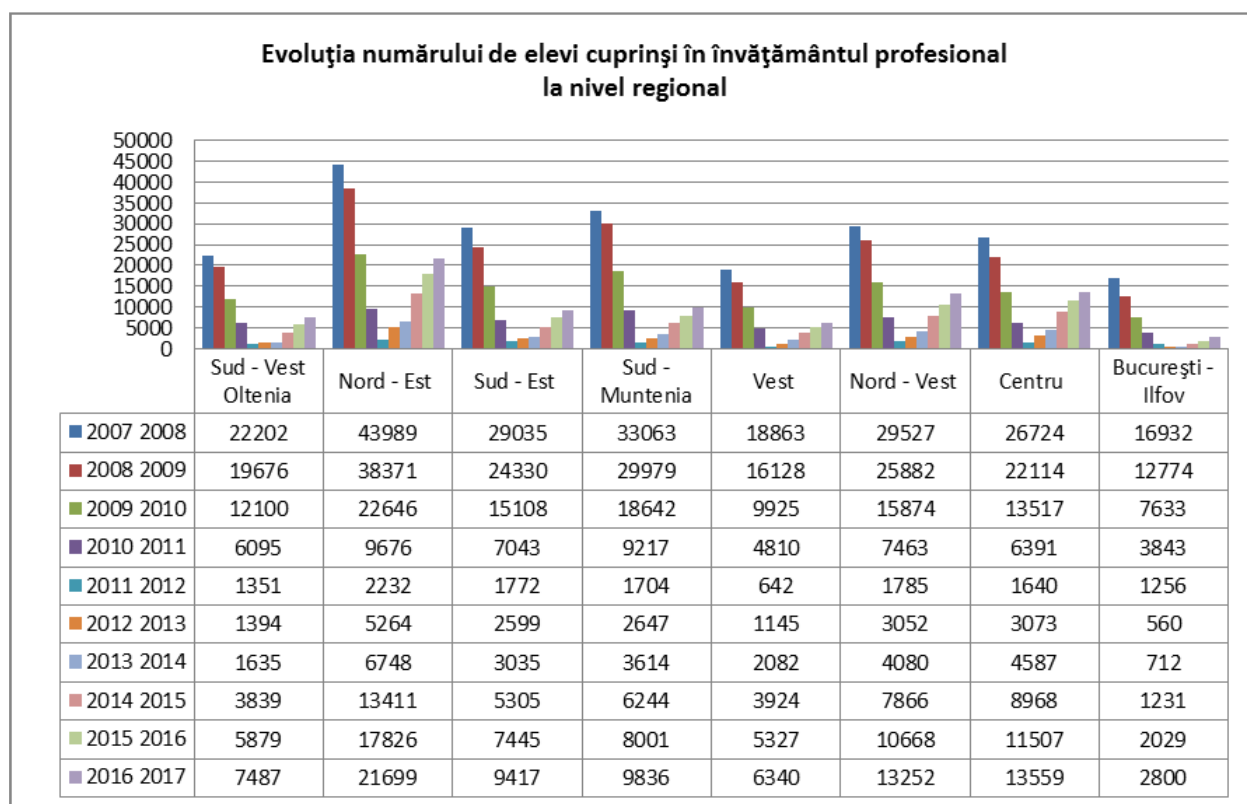
Analizând situația pe județe, se observă că cel mai mic procent de populație

liceală rurală este în județul Vâlcea, iar cel mai mare este în județul Mehedinți, însă procentele se situează la niveluri foarte modeste, de maxim 18%.



Numărul de elevi din **învățământul profesional** analizat pentru perioada 2007/2008-2016/2017 a avut o descreștere continuă la începutul perioadei, în intervalul 2007/2008-2011/2012, din cauza nealocării de clase la acest nivel de educație în perioada 2009/2010-2011/2012. Începând cu anul 2012/2013 numărul începe să crească ușor, fiind reintrodus învățământul profesional, la început după clasa a IX-a (cu o durată de doi ani), iar din 2014-2015 după clasa VIII-a (cu durată de trei ani). Situația este similară în toate regiunile țării.

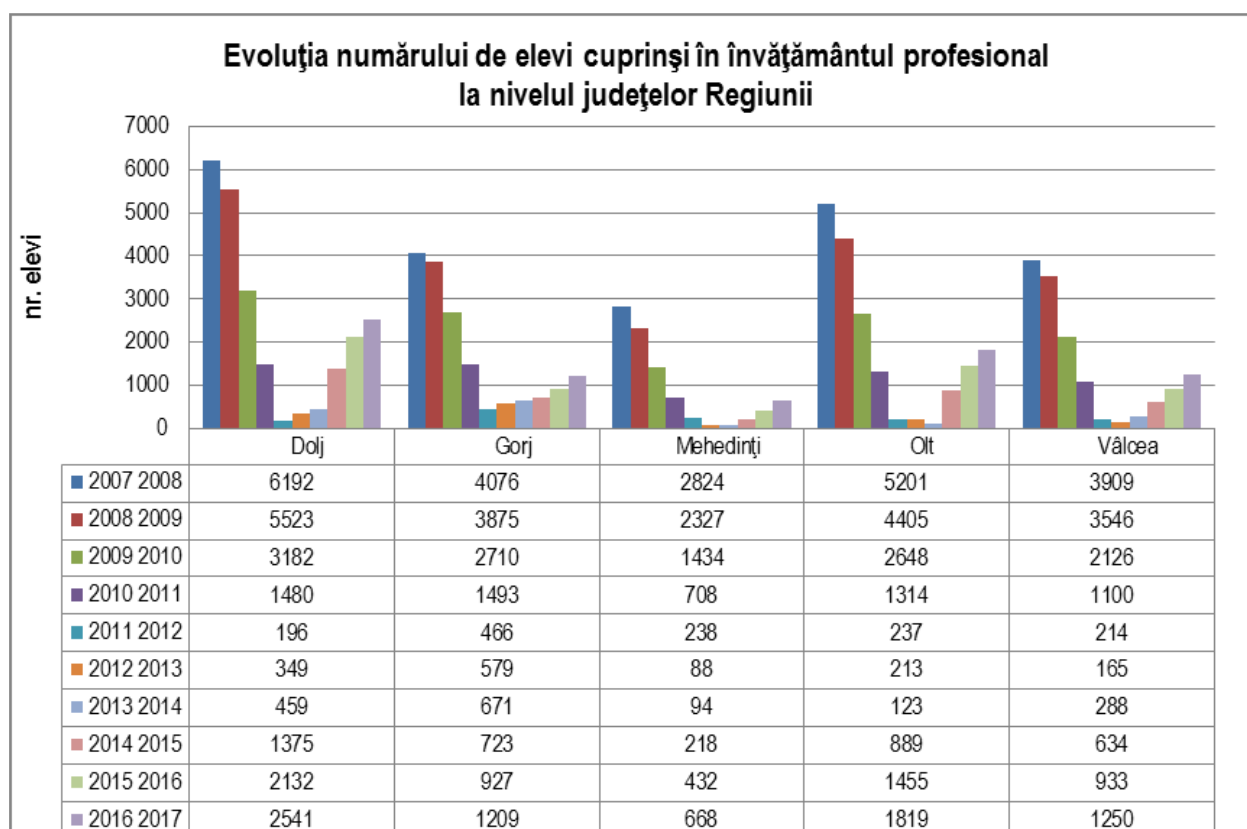
Comuna Săcelu, Județul Gorj  
**Strategia de Dezvoltare Economico-Socială Durabilă 2021-2027**



În județele componente ale regiunii Sud Vest Oltenia situația a avut aceeași evoluție, însă, chiar dacă s-au produs creșteri ale numărului de elevi în ultimii cinci ani școlari, acestea nu au reușit să ajungă la nivelul anului 2007/2008. Începând din anul școlar 2014/2015, s-a acordat o atenție sporită învățământului profesional, agenții economici au formulat solicitări de școlarizare exprese, la care ISJ din regiune au răspuns în procent foarte mare, acest fapt reflectându-se în numărul din ce în ce mai mare de elevi în toate județele.

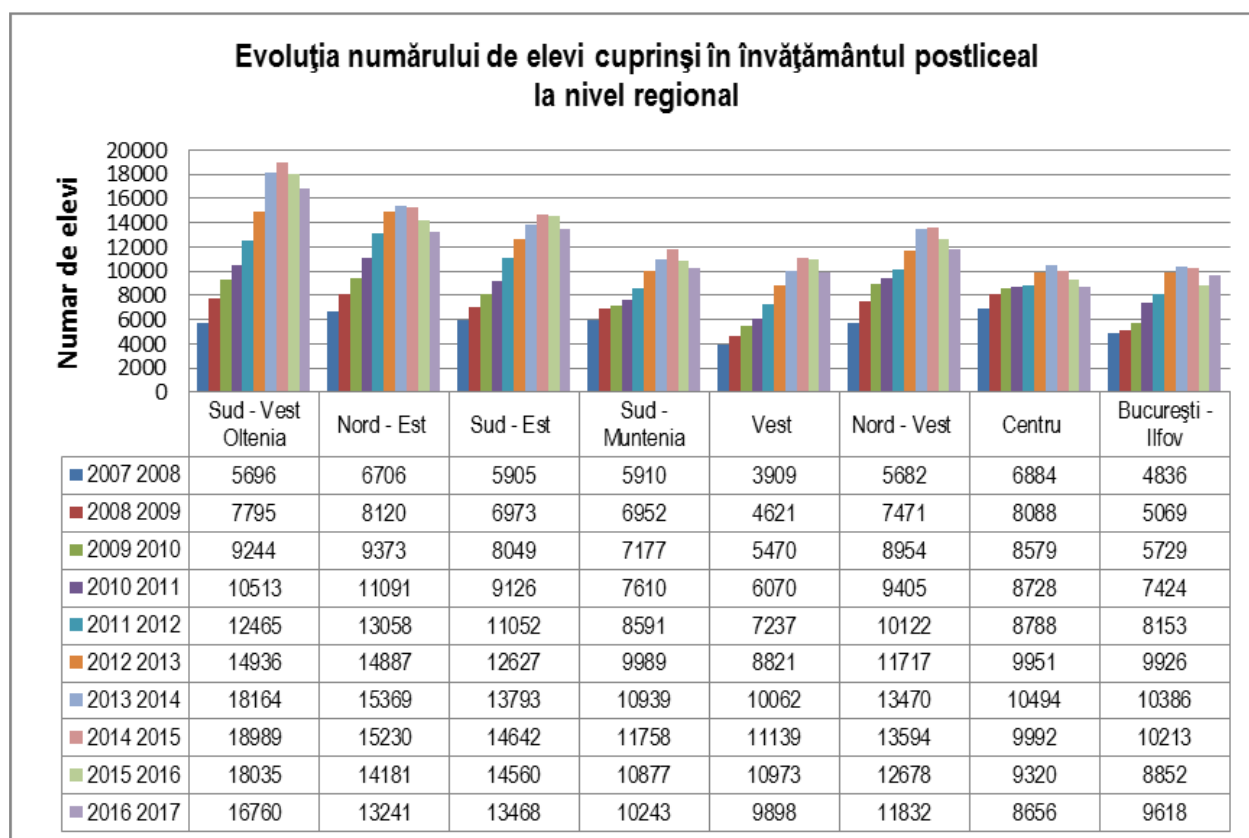
Nevoile pieței muncii regionale și locale se îndreaptă în continuare spre pentru calificări de nivel 3, astfel încât continuarea susținerii pentru învățământul profesional și investițiile în infrastructura educațională sunt măsuri necesare pentru dezvoltarea unei relații de tip ”câștig-câștig” între sistemul de învățământ

și mediul economic.



**Învățământul postliceal** a cunoscut o dezvoltare accentuată începând din 2007/2008, de când a fost finanțat și de la bugetul național, acest lucru reflectându-se în numărul de elevi în toate regiunile țării. În intervalul 2007/2008-2014/2015, creșterea a fost continuă și spectaculoasă. În perioada următoare, 2015/2016-2016/2017, se înregistrează o diminuare a numărului de elevi, însă nivelul se menține în continuare ridicat.

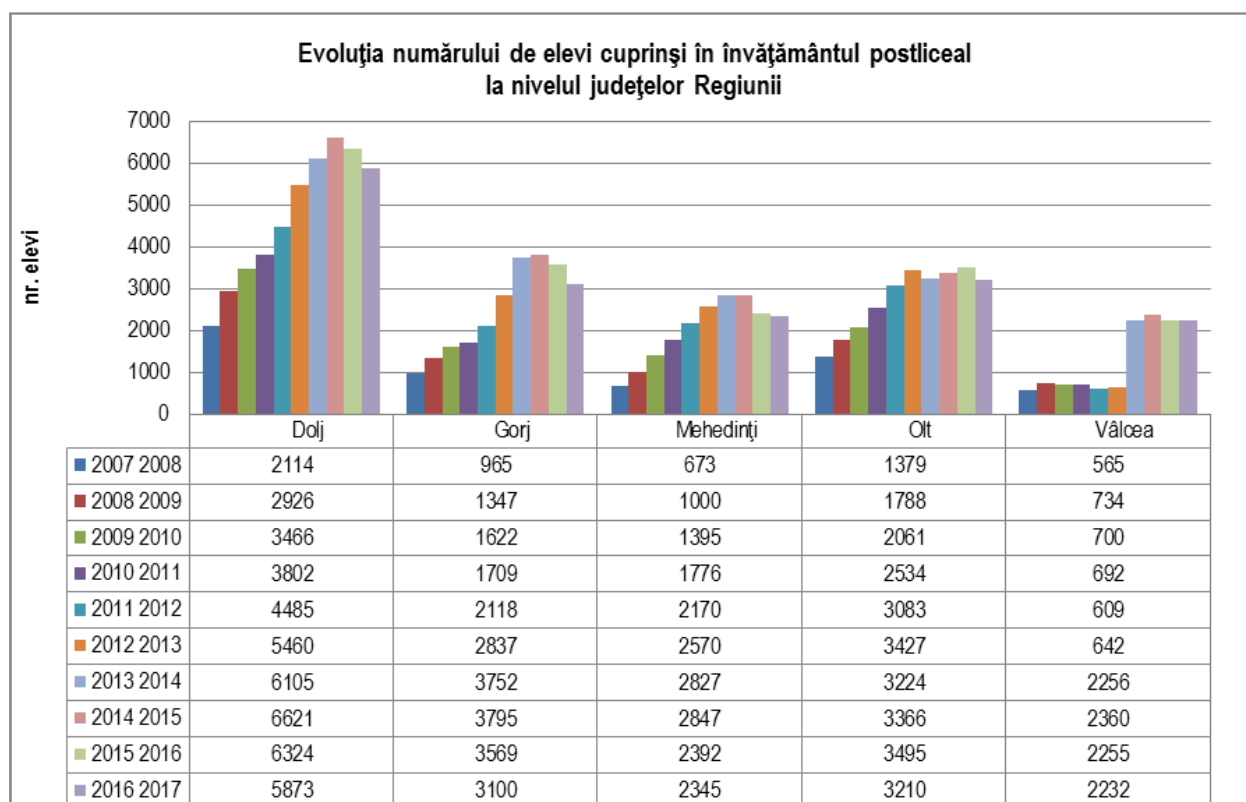
Comuna Săcelu, Județul Gorj  
**Strategia de Dezvoltare Economico-Socială Durabilă 2021-2027**



Majoritatea județelor din Sud Vest Oltenia păstrează aceeași tendință, de creștere a numărului de elevi la postliceal până în 2014/2015 și cu o ușoară scădere în 2015/2016-2016/2017. Singurul județ care face excepție este Vâlcea, care a avut un număr redus și fluctuant de elevi la postliceal în perioada 2007/2008-2012/2013, însă în anul școlar 2013/2014 creșterea a fost de 350%. Numărul de elevi s-a păstrat la nivel ridicat și în perioada anilor școlari următori.



Comuna Săcelu, Județul Gorj  
**Strategia de Dezvoltare Economico-Socială Durabilă 2021-2027**



Analiza cifrelor pe sexe indică faptul că, în general, în județele regiunii, populația de sex feminin are un interes mai mare pentru învățământul postliceal, date fiind procentele. Județul Gorj face excepție din acest punct de vedere, la începutul perioadei de analiză cei mai mulți elevi fiind de sex masculin. Începând din 2013/2014 și aici crește procentul de populație școlară feminină, depășind-o pe cea masculină



Oferta educațională a școlilor se concretizează în planul de școlarizare realizat, care include numărul de clase și numărul de elevi, pentru fiecare calificare și fiecare domeniu de pregătire.

În anul școlar 2017-2018, în regiunea Sud Vest Oltenia sunt constituite în învățământul profesional și tehnic, un număr de 996 de clase, cu un număr de 23273 de elevi.

Pe ani de studiu, situația regională se prezintă astfel:

- la clasa a IX-a: 216 clase cu 5401 elevi;
- la clasa a X-a: 242 clase cu 5669 elevi;
- la clasa a XI-a: 268 clase cu 6273 elevi;
- la clasa a XII-a: 270 clase cu 5930 elevi.

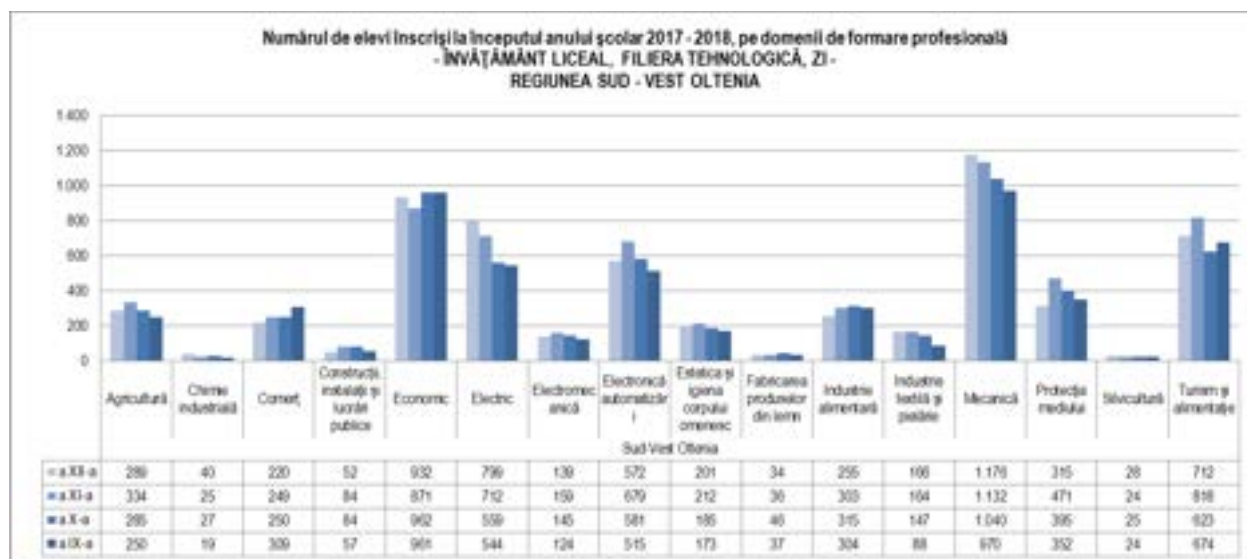
Analiza pe medii de rezidență ale școlilor, relevă faptul că majoritatea claselor de liceu tehnologic sunt în mediu urban, 879 de clase cu 20512 elevi, față de 117 clase cu 2761 elevi în mediul rural.

Majoritatea unităților IPT din regiune sunt de stat, numai în județele Dolj și Mehedinți funcționând unități IPT particulare, cu un total de 15 clase și 233 elevi.

### Oferta educațională pentru învățământ liceal tehnologic 2017-2018

Analiza numărului de elevi, pe domenii, în învățământul liceal din regiunea SV Oltenia în anul școlar 2017-2018, arată că procentul cel mai mare de cuprindere este la domeniul mecanică, urmat de domeniile economic, turism și alimentație, electric și electronică automatizări. Cele mai mici ponderi se înregistrează la domeniile silvicultură, chimie industrială și fabricarea produselor din lemn, care și ca sectoare economice au o slabă reprezentare în regiune. Situația nu s-a schimbat față de anul anterior, ierarhizarea domeniilor de pregătire fiind identică.

Domeniile de pregătire sunt în concordanță cu sectoarele economice care se dezvoltă în județele regiunii și care solicită forță de muncă calificată.



Analiza pe calificări, în cadrul județelor regiunii, arată că situația este diferită, calificările cu cel mai mare grad de cuprindere fiind:

-în județul Dolj: tehnician în activități economice, tehnician mecanic pentru întreținere și reparații și tehnician în turism;

-în județul Gorj: tehnician în activități economice, tehnician ecolog și

Comuna Săcelu, Județul Gorj  
**Strategia de Dezvoltare Economico-Socială Durabilă 2021-2027**

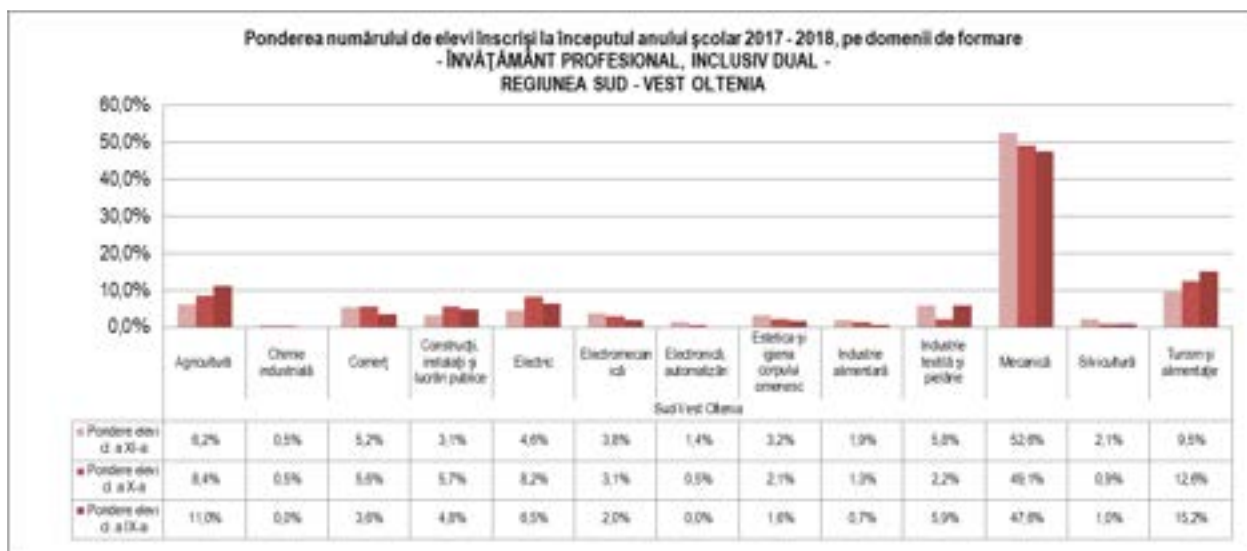
protecția calității mediului și tehnician în instalații electrice;

-în județul Mehedinți: tehnician mecanic pentru întreținere și reparații, tehnician în instalații electrice, tehnician în activități economice;

- în județul Olt: tehnician în activități economice, tehnician mecanic pentru întreținere și reparații, tehnician în gastronomie;

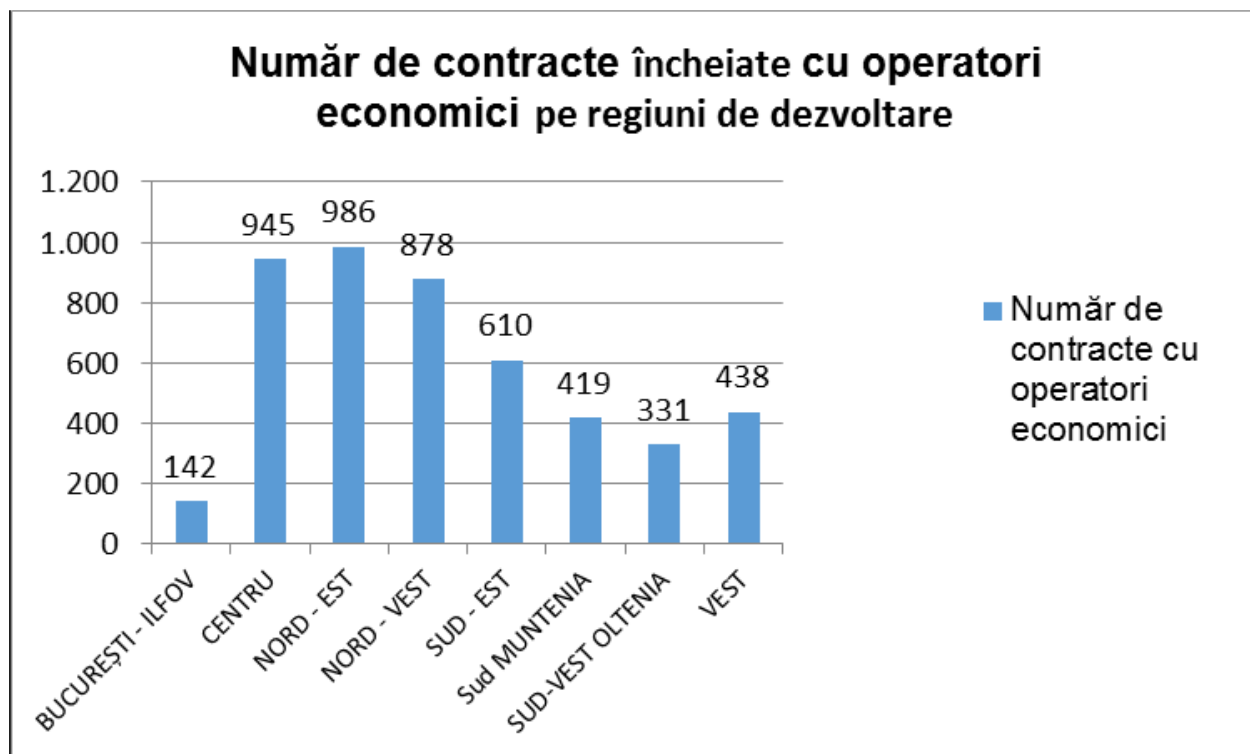
-în județul Vâlcea: tehnician în activități economice, tehnician ecolog și protecția calității mediului, tehnician în instalații electrice.

Pe domenii de formare, cuprinderea cea mai mare este la domeniul mecanică (47.6% clasa a IX-a, 49,1% clasa a X-a, 52,6% clasa a XI-a); la mare distanță urmează domeniile turism și alimentație (15,2 clasa a IX-a, 12,6% clasa a X-a, 9,5% clasa a XI-a) și agricultură (11% clasa a IX-a, 8,4% clasa a X-a, 6,2% clasa a XI-a). În domeniile materiale de construcții și fabricarea produselor din lemn, numărul de elevi este 0.



Pentru anul școlar 2017-2018, în regiunea Sud Vest Oltenia, au fost încheiate un număr de 331 contracte de parteneriat între operatori economici și

unitățile IPT pentru formarea profesională, din acest punct de vedere, regiunea situându-se pe penultimul loc în țară.



Aceste contracte au fost încheiate pentru calificări din 13 domenii de pregătire, în funcție de nevoile de formare existente la nivel local.

Numărul cel mai mare de contracte au fost pentru calificări din domeniul mecanică (175), urmat, la distanță destul de mare de contracte semnate pentru calificări din turism și alimentație (57).

În județele componente, situația numărului de operatori care au încheiat parteneriate cu unitățile IPT, este următoarea:

- Dolj-74 de operatori;
- Gorj-30 operatori;
- Mehedinți- 25 operatori;
- Olt-50 operatori;

-Vâlcea-45 operatori.

Începând din anul școlar 2017-2018, se implementează, în România, sistemul de învățământ dual, care este organizat la inițiativa directă a operatorilor economici interesați, în calitate de potențiali angajatori și parteneri de practică.

La nivelul regiunii Sud Vest Oltenia, și-au exprimat opțiunea un număr de 13 operatori, cu care au fost încheiate contracte de parteneriat.. Din acest punct de vedere, regiunea se situează pe locul cinci la nivel național.

Rețeaua unităților de învățământ profesional și tehnic face parte din rețeaua școlară constituită la nivelul fiecărui județ.

În regiunea Sud Vest Oltenia, în anul școlar 2017-2018 funcționează 114 școli IPT, din care 33 sunt în mediul rural.

În județele componente, rețeaua IPT de stat este constituită astfel:

**-în județul Dolj** funcționează cel mai mare număr de unități IPT din regiune, 31, din care 10 sunt în rural; în mediul rural se găsesc și singurele trei școli profesionale din județ;

**-județul Gorj** are o rețea școlară formată din 26 unități de învățământ profesional și tehnic, din care, în mediul rural, funcționează 10 unități;

**-în județul Mehedinți** în rețeaua școlară sunt cuprinse 13 unități IPT, în mediul rural funcționând trei unități școlare;

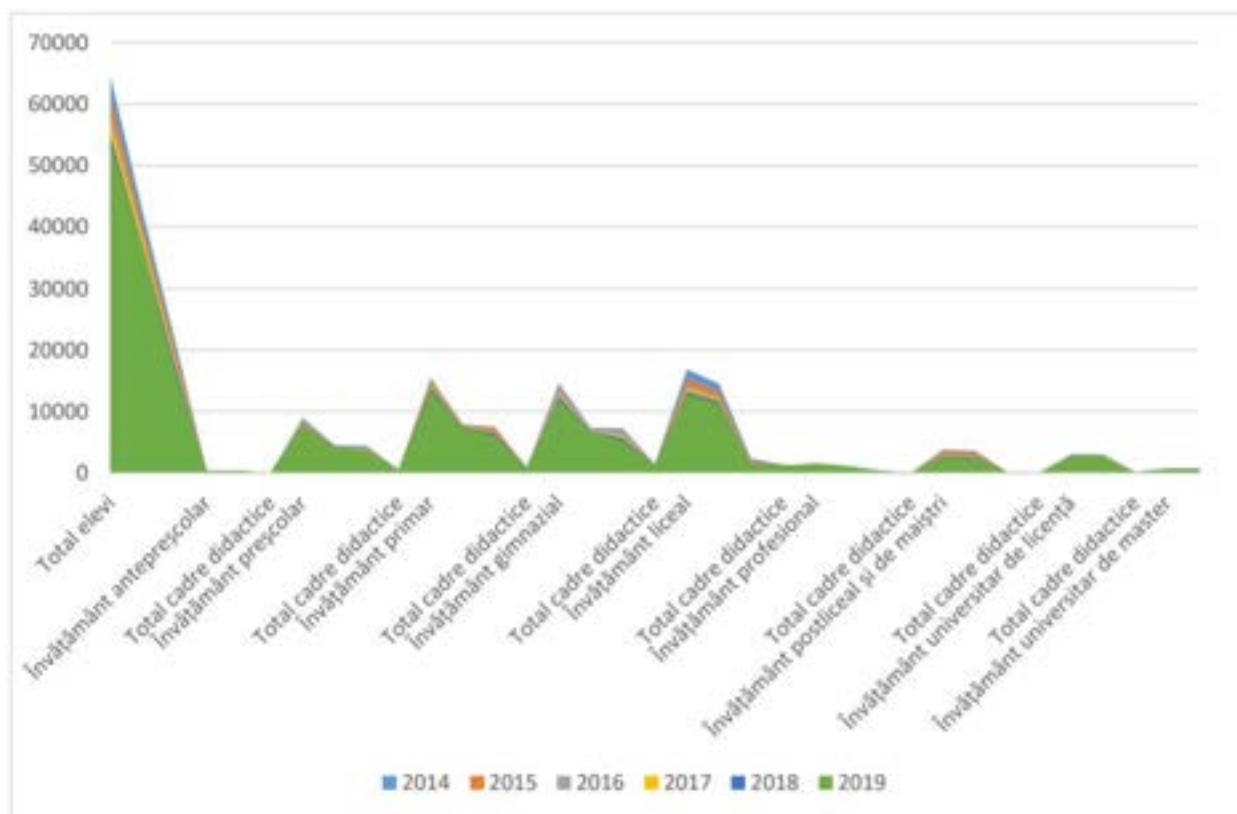
**-în județul Olt** rețeaua este formată din 22 de unități IPT, din care trei în mediul rural;

**-județul Vâlcea** are o rețea formată din 22 de unități IPT, din care trei funcționează în mediul rural.

Populația școlară din județul Gorj, pe total niveluri de educație, totaliza 53585 persoane în 2019. Numărul acestora a scăzut constant din 2014 în 2019, cu 16,9%. Evoluția populației școlare pe categorii de unități școlare, arată că în

Comuna Săcelu, Județul Gorj  
**Strategia de Dezvoltare Economico-Socială Durabilă 2021-2027**

perioada 2014-2019, cele mai mari scăderi ale numărului de elevi au fost în: învățământul postliceal și de maiștri (-35,6%), învățământul liceal (-24,3%), învățământul liceal și profesional (-18,3%), învățământul preșcolar (-12,3%), învățământul primar și gimnazial (-16,3%), învățământul universitar (-10,35%).



Dinamica populației școlare și a cadrelor didactice (nr. persoane) din județul Gorj pe niveluri de educație și medii de rezidență

La nivel de localități, în Târgu Jiu populația școlară s-a diminuat numeric cu 10,6%, de la 27662 persoane în 2014 la 24722 persoane în 2019. În Motru, numărul celor înregistrat pe total niveluri de educație a scăzut cu 19,8%, de la 4719 persoane în 2014, la 3785 persoane în 2019. Scăderile cele mai mari din zona urbană gorjeană s-au înregistrat la Rovinari (22,9%), de la 2177 persoane în 2014 la 1678 persoane în 2019 și Țicleni (23,2%), de la 918 persoane în 2014, la 731 persoane în 2019.

Comuna Săcelu, Județul Gorj  
**Strategia de Dezvoltare Economico-Socială Durabilă 2021-2027**

---

Populația școlară din zona rurală a județului Gorj a scăzut constant și accentuat, în medie cu 20-25%, dar au existat și comune unde scăderea a depășit 30%. Astfel, la Albeni scăderea a fost de 31,3% în 2019 comparativ cu anul 2014, la Bălănești 33,6%, la Bâlteni 30,1%, la Benghești-Ciocadia 35,8%, la Ciuperceni cu 39,6%, la Drăguțești cu 30,8%, Licurici 31,2%, Mătăsari 33,3%, Peștișani 30,7%, Roșia de Amaradia 38,4%, Slivilești 39,1%, Stejari 33,9%, Stoina 43,5% (cea mai mare scădere din întreg județul) și Vladimir 37%. Au fost înregistrate însă și situații în care scăderea numerică a populației școlare a fost sub media pe județ: la Fărcășești 5,7%, la Prigoria 9,2% și Scoarța 6,4%, iar la Turburea s-a manifestat chiar creștere a populației școlare de la 511 persoane în 2014 la 665 persoane în 2019, așadar o creștere de 1,3 ori. Numărul absolvenților din județul Gorj pe total niveluri de educație a scăzut și el în perioada 2014-2019 cu 22,2%, mult sub media regională (14,7%) și națională (9,7%). La nivelul anului 2018, dintre absolvenții gorjenii 49,9% erau de gen masculin și 50,1% de gen feminin.

Cele mai semnificative scăderi ale numărului de absolvenți, în anul 2018 comparativ cu anul 2014, s-au înregistrat în: învățământul liceal (-30,6%), învățământul secundar liceal și profesional (-25,8%), învățământul postliceal și de maiștri (-23,6%), învățământul preuniversitar (-21,2%), învățământul primar și gimnazial (-14,8%). S-a redus considerabil și numărul celor înregistrați în învățământul universitar (licență, master, cursuri postuniversitare, doctorat și programe postdoctorale de cercetare avansată) din județul Gorj, de la 1013 persoane în 2014, la 689 persoane în 2018, cu un minim al perioadei de 637 studenți în 2017. Numărul studenților înregistrați la nivelul de licență în universitatea gorjeană s-a redus de la 720 în 2014, la 465 în 2018, așadar o scădere dramatică cu 35,4%. S-a redus considerabil (cu 23,5%) în 2018 comparativ cu anul 2014 și numărul celor înscriși la programele de master ale universității



gorjene. În liceele tehnice ale județului Gorj erau înmatriculați, în 2018, 846 elevi, cu 47,3% mai puțini decât în 2014. În liceele tehnice cu profil resurse naturale și protecția mediului erau 279 elevi în 2018, cu doar 4,8% mai puțini față de anul 2014. Acesta este un lucru îmbucurător, în condițiile în care județul Gorj are nevoie de specialiști în protecția mediului, mai ales în condițiile decarbonificării zonelor miniere. În liceele tehnice cu profil agricol învățau, în 2014, 29 de elevi. Numărul lor a scăzut la 13 în 2015, după care s-a renunțat la această specializare. Același lucru se constată și în cadrul claselor cu profil silvic, unde din cei 13 elevi care frecventau cursurile în 2014 și 2015, în perioada 2016-2018 nu se înregistrează nici un elev la această specializare. În schimb, au apărut clase cu profil agromontan, care din păcate nu au avut elevi înscriși decât în perioada 2015-2018 (18 elevi în 2015, 29 elevi în 2016 și 23 elevi în 2017), după care și această specializare a devenit neinteresantă și s-a renunțat la ea. În condițiile în care agricultura și mai ales cea din zona montană este un domeniu important pentru județul Gorj, considerăm că o reevaluare a ofertei educaționale coroborată cu cerințele de pe piața muncii ar fi necesară. Liceele veterinare au înregistrat și ele o scădere a numărului de elevi, de la 19 în 2014, la 13 în 2018, după un maxim al perioadei de raportare de 31 elevi în 2017. Cum sectorul zootehnic este unul dezvoltat în județul Gorj, este necesară promovarea acestei specializări și orientarea tinerilor spre astfel de meserii. Liceele economice au cunoscut un declin al numărului de elevi, de la 503 în 2014, la doar 295 elevi în 2018, așadar o scădere cu 41,4%. Tot în declin sunt și clasele ce pregătesc specialiști în administrație și servicii. Dacă în 2015 erau 43 de elevi la această specializare, în 2016 erau 52 elevi după care specializarea nu mai consemnează elevi înscriși. A scăzut interesul și pentru liceele pedagogice, care au înregistrat o diminuare ușoară a numărului de elevi de la 29 în 2014, la 25 elevi în 2018. Licee cu clase

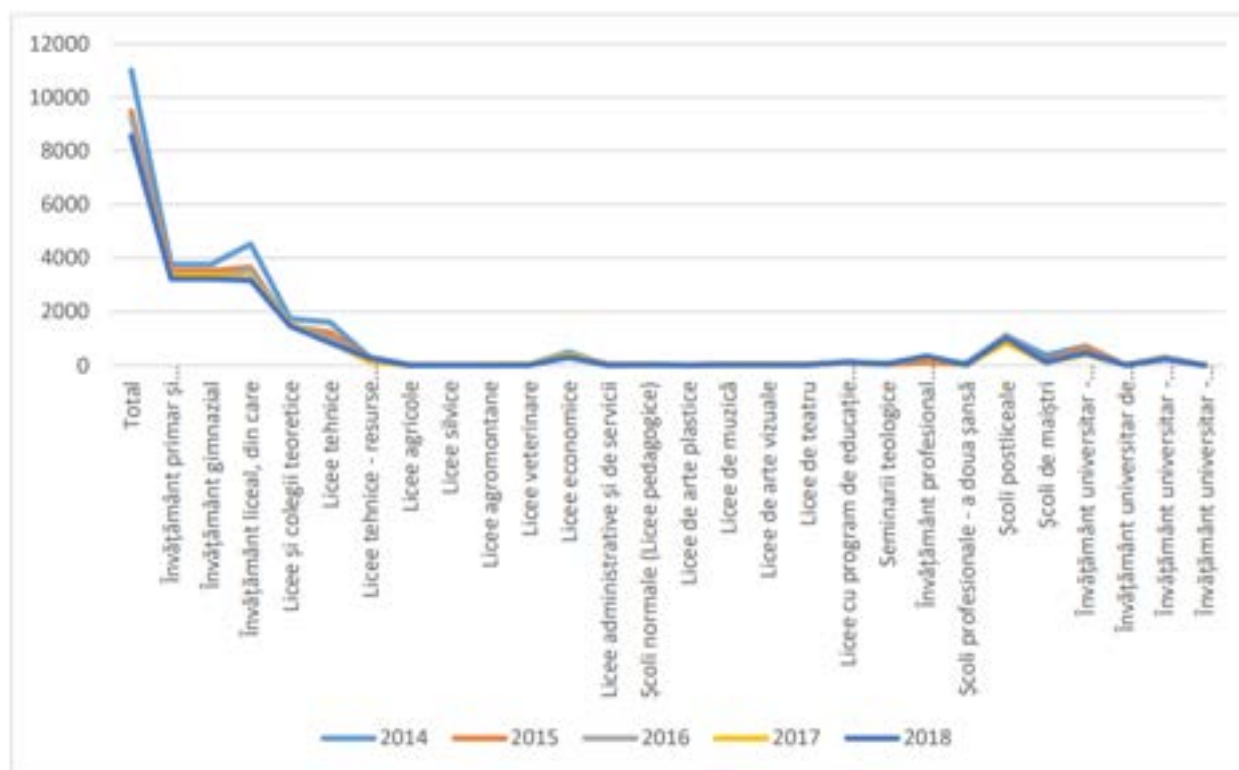
de arte plastice consemnează doar 15 elevi în 2014, după care la nivelul județului Gorj s-a renunțat la această specializare. Destin oarecum similar au și clasele de muzică, al căror număr de elevi a scăzut de la 31 în 2014, la 25 în 2018, după un vârf al perioadei analizate de 33 elevi în 2017. A crescut în schimb interesul pentru arte vizuale, astfel că de la 12 elevi înscriși la această specializare în 2014 s-a ajuns la 25 elevi în 2018. Clasele de teatru din liceele gorjene au înregistrat o scădere a numărului de elevi, de la 33 persoane în 2014, la 23 în 2018, după un minim în 2015 cu numai 15 elevi. În aceeași linie se înscriu și liceele cu program de educație fizică și sport, care înregistrau în 2014 un număr de 123 elevi, iar în 2018 116 elevi, cu un minim în 2015 de 105 elevi. Seminariile teologice nu fac excepție, scăderea de la 77 elevi în 2014 la 51 elevi în 2018 fiind marcată de un minim în 2017, când erau înregistrați 40 de elevi.

Învățământul profesional a cunoscut o creștere în perioada 2016-2018, după ce în 2015 erau consemnați doar 102 elevi, cu 50,5% mai puțini comparativ cu anul 2014. Cei 346 elevi înregistrați în 2018 în învățământul profesional gorjean marchează o creștere de 3,39 ori față de anul 2015 și de 1,68 ori față de anul 2014. Școlile profesionale au înregistrat fluctuații majore în perioada 2014-2018. Astfel, în 2015 erau doar 60 de elevi înregistrați, cu 52% mai puțini decât în 2014, apoi s-a înregistrat o creștere spectaculoasă în 2016, când erau înregistrați 302 elevi, de 5 ori mai mulți ca în 2015 și de 2,4 ori mai mulți ca în 2014. Numărul acestora s-a redus în 2017 cu 9,3%, dar a crescut în 2018 când erau înregistrați 315 elevi, de 1,15 ori mai mulți ca în 2017 și de 5,25 ori mai mulți ca în 2015. Școlile profesionale de tip a doua șansă au înregistrat scăderi substanțiale în privința numărului de elevi, de la 81 în anul 2014, la doar 19 în anul 2018, așadar o scădere cu 76,5%. Necesitatea învățării pe tot parcursul vieții se impune, astfel că prin programe dedicate și finanțate din fonduri europene astfel de școli profesionale ar

Comuna Săcelu, Județul Gorj  
**Strategia de Dezvoltare Economico-Socială Durabilă 2021-2027**

trebui reactivate și dezvoltate.

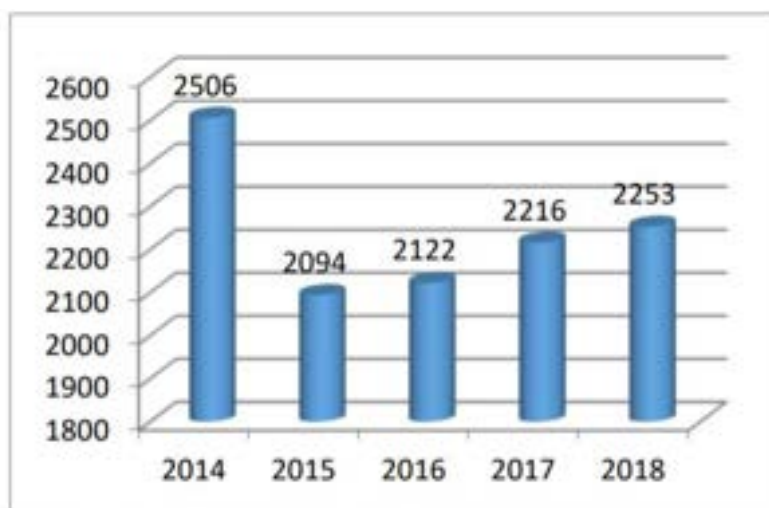
Numărul absolvenților pe total niveluri de educație în localitățile județului Gorj arată că, la nivelul anului 2018, peste jumătate (52,1%) proveneau din municipiul Târgu Jiu, urmat de Motru, cu 7,8%, Turceni cu 3,6% și Rovinari cu 3,3%. Totalul absolvenților din mediul urban reprezintă, la nivelul anului 2018, 75,85% din totalul absolvenților la nivel de județ. Comunele cu cel mai mic număr de absolvenți sunt Arcani (4 persoane), Jupânești (6 persoane), Bălănești și Schela (fiecare cu câte 7 persoane), Mușetești și Runcu (fiecare cu câte 9 persoane). Comunele cu cel mai mare număr de absolvenți sunt Mătășari (157 persoane), Bâlteni (124 persoane), Bustuchin (111 persoane) și Fărcășești (108 persoane).



Evoluția numărului de absolvenți din județul Gorj, pe niveluri de educație  
 Sursa datelor: date prelucrate [www.insse.ro](http://www.insse.ro), Tempo online

Numărul elevilor care au promovat examenul de bacalaureat a variat în intervalul 2014-2018 de la 2506 elevi în 2014, la 2253 elevi în 2018, cu un minim al perioadei în 2015 (2094 persoane). Numărul absolvenților din învățământul

universitar a scăzut continuu (32%), de la 1013 în anul 2014, la 689 în anul 2018, cu un minim al perioadei în 2017, când au fost înregistrați 637 absolvenți. În perioada 2014-2018 a crescut semnificativ numărul absolvenților de studii superioare care au examenul de bacalaureat în altă țară decât România, semn că o parte dintre copiii celor plecați în străinătate, definitiv sau temporar, revin în țară pentru a studia și a-și desăvârși pregătirea în limba maternă. Astfel, dacă în 2014 era un singur caz, în 2018 erau înregistrați 24 de asemenea absolvenți, 18 dintre aceștia absolvenți de licență și 6 de master.



Dinamica numărului de elevi din județul Gorj care au promovat examenul de bacalaureat  
Sursa: date prelucrate [www.inse.ro](http://www.inse.ro), Tempo online

Rata abandonului în învățământul primar și gimnazial gorjean a fluctuat între 1,1% (în 2017) și 0,7% (în 2014), în 2018 fiind de 0,8%, valoare mai bună decât media regională (1,8%) și cea națională (1,6%). În învățământul primar gorjean, la nivelul anului 2018 rata abandonului școlar era mult mai mică (0,5%) decât cea la nivel regional (1,8%) și național (1,6%). Același lucru este valabil și pentru învățământul gimnazial, cu o rată de abandon de 1,1% la nivel de județ, mai mică decât rata de abandon școlar din Regiunea Sud-Vest Oltenia (1,8%) sau decât cea medie pe țară (1,7%). Din păcate însă, rata de abandon pentru ciclul

secundar de învățământ (liceal și profesional) din județul Gorj (2,8%) o depășește pe cea regională (2,5%) și națională (2,6%). În învățământul postliceal și de maiștri rata abandonului gorjean a fost de 8,5%, valoare situată peste media pe regiune (8%) și sub cea pe țară (9,7%). Este important însă că, din 2014 și până în 2018, atât media abandonului în învățământul secundar cât și în cel postliceal a scăzut continuu, de la 3,1% în 2014 la 2,8% în 2018, cu o minimă de 2% în 2017, respectiv de la 10,3% în 2014 la 8,5% în 2018.

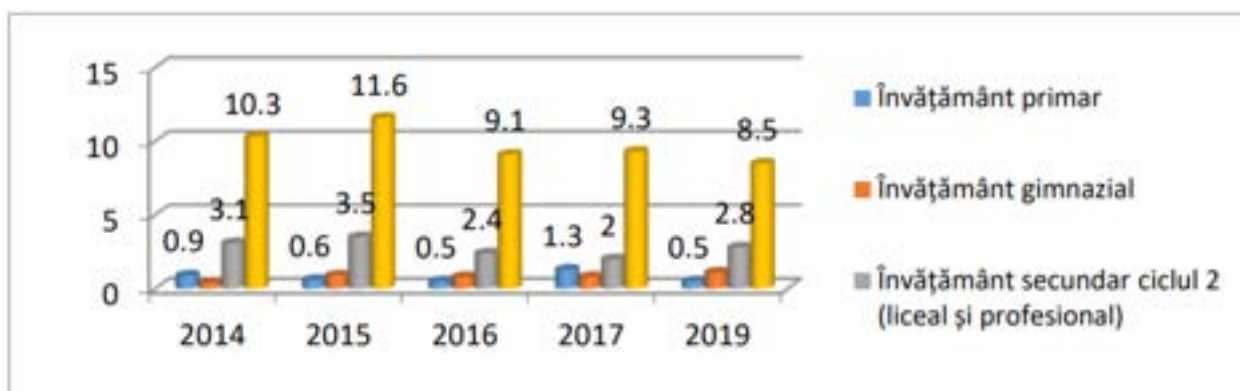
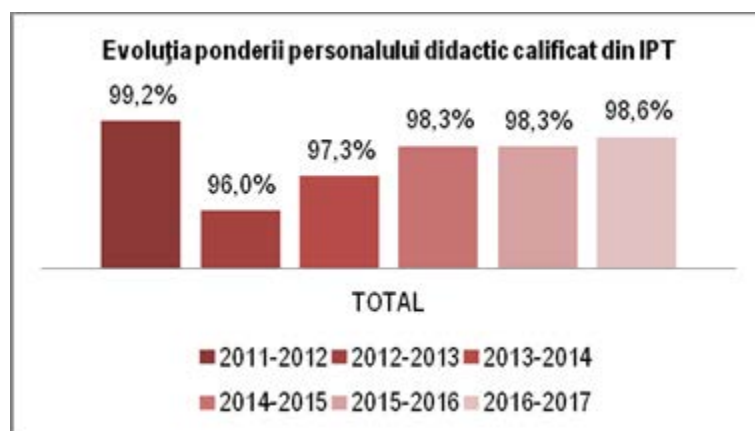


Figura Rata abandonului (%) în învățământul preuniversitar din județul Gorj, pe niveluri de educație

Sursa: date prelucrate [www.insse.ro](http://www.insse.ro), Tempo online

### Resurse umane

Cifrele din statisticile oficiale ale INS, de la nivel național, arată că ponderea **personalului calificat** este de peste 90% în întreaga perioadă de analiză a anilor școlari 2011/2012-2016/2017. Minimul perioadei se înregistrează în anul școlar 2012/2013 (96%), procentele crescând continuu după acest an, astfel încât în 2016/2017 acesta se situează la 98,6%, însă nereușind să atingă nivelul maxim din 2011/2012, de 99,2%.



Pe nivele de educație, statisticile arată că cele mai ridicate procente de cadre didactice calificate sunt în învățământul liceal, peste 96% în întreaga perioadă de analiză. În învățământul profesional, chiar dacă în anul școlar 2011/2012 procentul de calificați era de 100%, acesta a scăzut brusc în anul următor, la 77%, iar creșterile ulterioare nu au mai reușit să acopere diferențele, astfel că în anul școlar 2016/2017 procentul înregistrat era de 95%.

În învățământul postliceal, procentul de profesori calificați este fluctuant, cu valori peste 93% pe întreaga perioadă.

În România, **analiza pe grupe de vârstă a personalului didactic**, conduce în mod clar la concluzia că se acutizează pe parcursul anilor, fenomenul de îmbătrânire resurselor umane în educație.

Dacă în anul școlar 2011-2012, un procent de 26,1% erau cadre didactice sub 34 de ani, în anul școlar 2016-2017 acest procent a scăzut la 15,6%. Au crescut, în schimb, în perioada anilor școlari 2011/2012-2016/2017, procentele pentru cadrele didactice din celelalte grupe de vârstă:

- grupa de vârstă 35-54 ani, în creștere, de la 54,2% la 61,2%;
- grupa de vârstă 55-64ani, în creștere de la 19% la 21%;
- grupa de vârstă 65 ani și peste, în creștere de la 0,7% la 2,2%

Îmbătrânirea forței de muncă în sectorul educație este, pe de o parte,

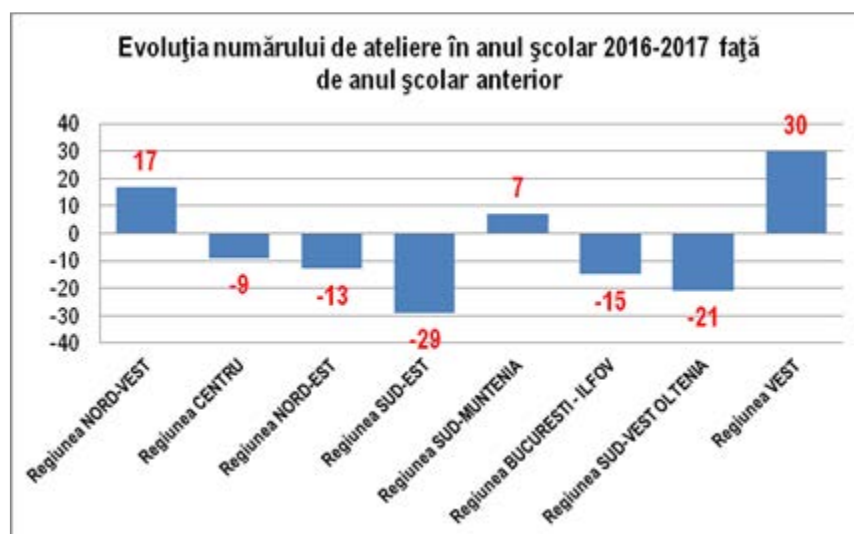
rezultatul scăderii populației școlare și dispariției unui număr mare de catedre care să poată fi ocupate de tineri absolvenți, iar pe de altă parte urmare a faptului că o carieră didactică nu a fost de interes pentru tineri o lungă perioadă de timp, din cauza slabei motivații financiare. Creșterile salariale vor fi de natură să determine tinerii să opteze pentru o catedră în învățământ, cu atât mai mult cu cât este recunoscut faptul că pornesc din start cu o pregătire științifică actualizată.

Studiul datelor statistice oficiale la nivel de regiuni, arată că procentul de personal calificat în învățământul liceal se apropie de maxim, fiind peste 96% în perioada de analiză 2011/2012-2016/2017, atât la nivel național cât și la nivelul regiunilor de dezvoltare.

În interiorul regiunii Sud Vest Oltenia, situația este similară, diferențele între județele componente fiind sub 1%. Repartiția pe medii de rezidență arată că procentul de personal calificat din mediul rural este puțin mai mare decât în urban în majoritatea anilor de analiză.

În regiunea Sud Vest Oltenia, numărul laboratoarelor școlare a crescut de la 971 la 977, însă evoluția pe județele componente este diferită: în timp ce în Dolj, Gorj și Vâlcea numărul de laboratoare a crescut, în Mehedinți și Olt au fost înregistrate scăderi.

Numărul de ateliere școlare în învățământul liceal, profesional și postliceal a avut deasemenea o evoluție diferită la nivel regional, însă se remarcă faptul că regiunile în care numărul de ateliere este în creștere (Nord Vest, Sud Muntenia, Vest) este mai mic decât numărul de regiuni în care acest număr a scăzut (Centru, Nord Est, Sud Vest Oltenia, București Ilfov, Sud Est).



Unul din posibilele motive pentru care s-a întâmplat acest lucru este acela că, în corelare cu dezvoltările curriculare pentru învățământul profesional, cea mai mare parte a instruirii practice se desfășoară la agentul economic.

În interiorul regiunii, județele Dolj și Gorj au înregistrat ușoare creșteri ale numărului de ateliere, Oltul a rămas la aceleași valori, iar Mehedinți și Vâlcea au avut scăderi, cea mai însemnată fiind în Vâlcea, unde numărul de ateliere s-a micșorat cu 22 de la un an școlar la altul.

Pentru desfășurarea procesului educațional, dar și pentru rezolvarea problemelor administrative, unitățile de învățământ din regiune sunt dotate cu PC-uri, acestea fiind tot mai des utilizate la orele de studiu, dar și în activitatea de laborator. În mod practic, nu există școală fără minim o rețea de calculatoare.

Cu toate acestea, numărul de computere utilizate în învățământul liceal, profesional și postliceal din Sud Vest Oltenia a înregistrat o scădere în anul 2016-2017 față de 2015-2016, regiunea noastră fiind singura din țară în care s-a întâmplat acest fapt.

Creșterea cea mai mare de număr de PC-uri este în regiunea Vest, unde



numărul a fost cu 440 mai mare în 2016-2017, față de anul anterior.

În județele componente ale Olteniei, situația este diferită, în 2016-2017 față de 2015-2016: în timp ce în Dolj s-a înregistrat o creștere cu 47 a numărului de PC-uri, iar în Gorj o creștere de 7 PC, în celelalte trei s-au produs scăderi, în Mehedinți cu 33, în Olt cu 52 și în Vâlcea cu 117 (cea mai însemnată scădere).

Referindu-ne strict la baza materială a învățământului liceal din regiunea Sud Vest Oltenia, din cifrele statistice oficiale, rezultă că în anul 2016-2017, comparativ cu anul școlar anterior, s-au înregistrat:

- scădere cu 19 a numărului de săli de clasă și cabinete școlare;
- creștere cu 2 a numărului de săli de gimnastică;
- creștere cu 1 a numărului de laboratoare;
- scădere cu 28 a numărului de ateliere școlare;
- scădere cu 123 a numărului de PC-uri utilizate în procesul de învățământ (din care 76 utilizate de elevi și 47 utilizate de profesori);
- scădere cu 1 a numărului de unități școlare conectate la internet;
- creștere cu 13 a numărului de calculatoare conectate la internet.

Din cifrele de mai sus, se observă că în ceea ce privește creșterile, acestea nu sunt spectaculoase, însă se remarcă utilizarea mai redusă a tehnologiei moderne la clasă (în speță, PC-urile). Se semnaleză acest lucru, mai ales în mediul urban din județele Gorj, Mehedinți și Olt și în mediul rural din Dolj și Vâlcea.

Ca stat membru UE, România are acces la finanțare extrabugetară pentru infrastructura educațională. România beneficiază de Fondul European pentru Dezvoltare Regională și Fondul European Agricol pentru Dezvoltare Rurală. În total, România are la dispoziție aproximativ €850 milioane (puțin peste 1 miliard de dolari) pentru a investi în infrastructura școlară până în 2023. Aceste fonduri

constituie o oportunitate incredibilă de soluționare a decalajelor mari privind infrastructura educațională între cele peste 19.000 de unități de învățământ în care sunt înscriși peste 3,4 milioane de elevi.

Personalul didactic implicat în diversele niveluri de educația s-a restrâns numeric, astfel că față de 2014, în 2019 erau cu 12,8% mai puține cadre didactice în județul Gorj, tendință manifestată de altfel atât la nivel regional (cu 10% mai puține cadre didactice în 2019 comparativ cu 2014) cât și la nivel național (scădere cu 4% în 2019 față de 2014).

La nivelul județului Gorj, în 2019 personalul didactic era în majoritate format din femei (77,4%). În învățământul antepreșcolar, din cele 5 cadre didactice înregistrate în Gorj în anul 2019 toate erau femei, la fel și în învățământul preșcolar, unde erau înregistrate 507 persoane, toate de gen feminin. Numeric, personalul didactic preșcolar a scăzut din 2014 în 2019 cu 7,2%.

Pe niveluri de instruire, cele mai mari scăderi ale numărului cadrelor didactice, în anul 2019 comparativ cu anul 2014, au fost în: învățământul postliceal și de maiștri cu 32%, învățământul preșcolar cu 13,7%, învățământul primar cu 13,4%, învățământul gimnazial cu 9,4%, învățământul secundar (liceal și din școli profesionale) cu 17,2%, învățământul liceal cu 19,8%, învățământul universitar cu 12,1%. În liceele cu profil tehnic rata de diminuare a numărului de cadre didactice a fost mult mai mare, de 29,9% pentru aceeași perioadă de referință. Liceele cu profil resurse au avut o rată de scădere de doar 2,5%, în schimb în cele cu profil servicii, scăderea a fost semnificativă, cu 34,4%. Liceele cu profil artistic au înregistrat de asemenea scăderi ale numărului de cadre didactice în perioada 2014-2017 cu 6,2%, urmată de o creștere de 1,13 ori, astfel că în 2019 erau înregistrate 51 cadre didactice în aceste licee, cu 3 mai multe față de anul 2014. Liceele cu program de educație fizică și sport au cunoscut o creștere

Comuna Săcelu, Județul Gorj  
**Strategia de Dezvoltare Economico-Socială Durabilă 2021-2027**

---

ușoară a numărului de cadre didactice (cu 11,1%), în schimb seminariile teologice au înregistrat scăderi cu 10,7% a numărului de cadre didactice.

În învățământul profesional activau, în anul 2019, un număr de 13 cadre didactice, de 6,5 ori mai multe comparativ cu anul 2015 (pentru anul 2014 nu sunt date statistice). În școlile profesionale gorjene creșterea a fost și mai spectaculoasă, de la 3 cadre didactice în 2015 la 30 cadre didactice în 2019 (de 10 ori mai mult), 6 dintre acestea activând în școli profesionale speciale.

La nivelul anului 2019, cele mai multe cadre didactice gorjene erau din Târgu Jiu (41%), Motru (5,7%), Turceni (3,1%) și Rovinari (2,9%). În celelalte centre urbane ale județului Gorj erau înregistrate 8,6% dintre cadrele didactice, astfel că pe total zonă urbană ponderea cadrelor didactice este de 61,3%. În comunele gorjene, cele mai multe cadre didactice erau, la nivelul anului 2019, în Bălteni (62 persoane), Bustuchin (57 persoane), Fărcășești și Mătășari (fiecare cu 54 persoane), Baia de Fier (52 persoane) și Plopșoru (50 persoane). Tendința generală a fost de scădere a numărului de cadre didactice în perioada 2014-2019, cu câteva excepții unde scăderea s-a manifestat în perioada 2014-2018, apoi o creștere ușoară în 2019: comuna Licurici, cu 16 cadre didactice în 2018 față de 24 cadre didactice în 2014, dar cu o creștere la 23 cadre didactice în 2019, Schela cu 10 cadre didactice în 2018 față de 18 cadre didactice în 2014, dar cu o creștere la 15 cadre didactice în 2019, la fel în Țânțăreni unde de la 49 cadre didactice în 2014 numărul acestora a scăzut la 40 în 2018 și a urcat la 45 în 2019 sau la Telești, unde de la 19 cadre în 2014 mai erau 17 în anul 2017, apoi s-a ajuns la 22 cadre didactice în 2019.

Tot excepții sunt și comunele în care creșterea numărului de cadre didactice a fost constatată pentru toată perioada de referință. Astfel în Alimpești creșterea a fost de 2,1 ori față de 2014, în Câlnic de 1,3 ori, în Brănești de 1,11 ori sau

Turcinești de 1,07 ori.

Prin diferite programe naționale și europene, se încearcă creșterea ratei de participare a populației adulte la formarea profesională continuă. Numai în octombrie 2020, Agenția Județeană pentru Ocuparea Forței de Muncă Gorj a organizat opt cursuri de formare profesională și anume: comunicare în limba germană; inspector resurse umane; operator introducere, validare și prelucrare date; zidar – pietrar - tencuitor; lucrător în comerț; confecționer articole textile; lucrător în cultura plantelor; dulgher – tâmplar - parchetar. Gorjenii care beneficiază de indemnizație de șomaj sunt obligați să participe la programele de formare profesională oferite și organizate de AJOFM. Persoanele îndreptățite pot beneficia de servicii de formare profesională gratuite, o singură dată, pentru fiecare perioadă în care se află în căutarea unui loc de muncă. În luna septembrie 2020, Agenția Județeană pentru Ocuparea Forței de Muncă Gorj a organizat trei cursuri de formare profesională, fiecare curs având în vedere o grupă de 25 de persoane: frizer, contabil și administrator pensiune turistică.

Comuna Săcelu, Județul Gorj  
**Strategia de Dezvoltare Economico-Socială Durabilă 2021-2027**

În comuna Săcelu funcționează 2 unități de învățământ din care una primară și una gimnazială, după cum urmează:

Nr. crt.	Unitate de învățământ	Adresa	Personalitate juridică /Arondată	Acreditată / Autorizată	Învățământ public / privat
<b>ÎNVĂȚĂMÂNT PRIMAR ȘI GIMNAZIAL</b>					
1.	Școala Gimnazială Săcelu	Săcelu	Personalitate juridică	DA	Învățământ public
2.	Școala Primară Învățător Grigore Magherescu	Magherești	Structura	DA	Învățământ public

În anul 2021 sunt înscriși un număr total de 81 de elevi din care 30 de preșcolari, 34 în ciclul primar și 17 în ciclul gimnazial. Personalul didactic numără 12 cadre didactice, din care doar 5 cu normă întreagă.

Unitățile de învățământ sunt reabilitate, moderne, au condiții și dotări bune.

Conform chestionarelor, locuitorii Comunei Săcelu sunt mulțumiți de sistemul de învățământ, dar și de pregătirea cadrelor didactice.

La nivelul comunei există o singură încăpere cu destinația de bibliotecă, cu un număr de aproximativ 5000 de volume de cărți.

În ceea ce privește lăcașele de cult, în Comuna Săcelu există 6 Biserici ortodoxe: 2 în localitatea Săcelu, 2 în Magherești și alte 2 în Blahnița de Sus.

### *III.6. Infrastructura de sănătate și servicii medicale. Asistența socială*

Infrastructura sistemului de sănătate a suferit modificări semnificative, atât în sectorul public, cât și în cel privat. Numărul unităților care furnizează servicii medicale a crescut constant, însă anumite categorii de unități au dispărut definitiv,

mai ales în mediul rural.

În paralel cu modificările intervenite în infrastructura sectorului public, sectorul privat s-a extins foarte mult oferind alternative pentru aproape toată gama de servicii și unități medicale. Tendințele de dezvoltare ale acestui sector se datorează faptului că mediul privat poate oferi servicii de calitate și performanță tehnică, fiind influențate în principal, de creșterea cererii pentru serviciile medicale și de dezvoltarea segmentului de asigurări private de sănătate, achiziționate de populație sau plătite de angajatori.



Tot mai mulți pacienți aleg unitățile medicale private, fie prin servicii decontate chiar de Casa Națională de Asigurări de Sănătate, fie prin intermediul unor asigurări private de sănătate, fie prin plăți directe către furnizorul de servicii medicale.

Totuși, deși a crescut exponențial în ultimii ani, sistemul privat de sănătate se află, ca dimensiune, în urma celui de stat.

În perioada 2011-2018, numărul de spitale s-a modificat în toate regiunile de dezvoltare. Cele mai multe se regăsesc în regiunile București-Ilfov (79) și Nord-Vest (78). Cele mai puține spitale se regăsesc în regiunile Sud-Vest Oltenia și Vest cu câte 49 spitale. Din numărul total de spitale la nivel national, ponderea celor localizate în regiunea Sud-Vest Oltenia, a crescut de la 8% cât reprezentau

Comuna Săcelu, Județul Gorj  
**Strategia de Dezvoltare Economico-Socială Durabilă 2021-2027**

cele 39 de spitale din regiune în 2011, la 9,51% cât reprezintă cele 49 de spitale din regiune în 2018.

*Evoluția spitalelor în regiunea Sud-Vest Oltenia*

	2011	2012	2013	2014	2015	2016	2017	2018
<b>Sud-Vest Oltenia</b>	<b>39</b>	<b>39</b>	<b>39</b>	<b>42</b>	<b>43</b>	<b>46</b>	<b>48</b>	<b>49</b>
public	37	37	36	36	36	36	36	36
privat	2	2	3	6	7	10	12	13
<b>Dolj</b>	<b>15</b>	<b>15</b>	<b>15</b>	<b>18</b>	<b>19</b>	<b>20</b>	<b>20</b>	<b>21</b>
public	14	14	13	13	13	13	13	13
privat	1	1	2	5	6	7	7	8
<b>Gorj</b>	<b>7</b>	<b>7</b>	<b>8</b>	<b>8</b>	<b>8</b>	<b>8</b>	<b>10</b>	<b>8</b>
public	7	7	8	8	8	8	8	8
privat	-	-	-	-	-	-	2	-
<b>Mehedinți</b>	<b>4</b>	<b>4</b>	<b>4</b>	<b>4</b>	<b>4</b>	<b>4</b>	<b>4</b>	<b>4</b>
public	4	4	4	4	4	4	4	4
<b>Olt</b>	<b>6</b>	<b>6</b>	<b>5</b>	<b>5</b>	<b>5</b>	<b>5</b>	<b>5</b>	<b>5</b>
public	6	6	5	5	5	5	5	5
<b>Vâlcea</b>	<b>7</b>	<b>7</b>	<b>7</b>	<b>7</b>	<b>7</b>	<b>9</b>	<b>9</b>	<b>11</b>
public	6	6	6	6	6	6	6	6
privat	1	1	1	1	1	3	3	5

Numărul spitalelor în regiunea Sud-Vest Oltenia, a crescut cu 10, creșterea manifestându-se exclusiv în mediul privat. Numărul spitalelor publice a scăzut de la 37 la 36 iar cel al celor private a crescut de la 2 la 13.

A crescut numărul spitalelor în județul Dolj, de la 15 la 21 (numărul

Comuna Săcelu, Județul Gorj  
**Strategia de Dezvoltare Economico-Socială Durabilă 2021-2027**

spitalelor private a crescut de la 1 la 8), în județul Vâlcea de la 7 la 11(6 publice) și în Gorj, de la 7 la 8 (toate publice). În județul Mehedinți, în perioada 2011-2018, numărul spitalelor a rămas neschimbat (4, toate publice) iar în județul Olt a scăzut de la 6 la 5 (toate publice).

Numărul ambulatoriilor de specialitate la nivel național a crescut de la 80 (2011) la 110 (2018). În regiunea Sud-Vest Oltenia, numărul ambulatoriilor de specialitate în 2018 era de 7 (5 în Dolj, 1 în Gorj, 1 în Mehedinți) cu 1 mai mult decât în 2011. Ambulatoriul de specialitate din județul Mehedinți este în proprietate publică, iar numărul ambulatoriilor de specialitate publice din Dolj, a scăzut de la 5 la 4. Începând cu anul 2017 funcționează ambulatoriu de specialitate privat în județul Gorj și începând cu 2018, ambulatoriu de specialitate privat și în județul Dolj.

*Evoluția ambulatorii integrate spitalelor Sud-Vest Oltenia*

	2011	2012	2013	2014	2015	2016	2017	2018
<b>Sud-Vest Oltenia</b>	<b>31</b>	<b>31</b>	<b>31</b>	<b>31</b>	<b>34</b>	<b>39</b>	<b>38</b>	<b>42</b>
public	31	31	31	31	33	35	34	34
privat	:	:	:	:	1	4	4	8
<b>Dolj</b>	<b>10</b>	<b>10</b>	<b>10</b>	<b>10</b>	<b>13</b>	<b>16</b>	<b>15</b>	<b>17</b>
public	10	10	10	10	12	13	12	12
privat					1	3	3	5
<b>Gorj</b>	<b>7</b>	<b>7</b>	<b>8</b>	<b>8</b>	<b>8</b>	<b>8</b>	<b>8</b>	<b>8</b>
public	7	7	8	8	8	8	8	8
<b>Mehedinți</b>	<b>3</b>	<b>3</b>	<b>3</b>	<b>3</b>	<b>3</b>	<b>3</b>	<b>3</b>	<b>3</b>
public	3	3	3	3	3	3	3	3



Comuna Săcelu, Județul Gorj  
**Strategia de Dezvoltare Economico-Socială Durabilă 2021-2027**

<b>Olt</b>	<b>5</b>	<b>5</b>	<b>4</b>	<b>4</b>	<b>4</b>	<b>5</b>	<b>5</b>	<b>6</b>
public	5	5	4	4	4	5	5	5
<i>privat</i>								<i>1</i>
<b>Vâlcea</b>	<b>6</b>	<b>6</b>	<b>6</b>	<b>6</b>	<b>6</b>	<b>7</b>	<b>7</b>	<b>8</b>
public	6	6	6	6	6	6	6	6
<i>privat</i>						<i>1</i>	<i>1</i>	<i>2</i>

Ambulatorii integrate spitalelor, în regiune, funcționează în 42 din cele 49 spitale, din care 34 publice (din cele 36) și în 8 din cele 13 spitale private. Ambulatorii integrate spitalelor private în Oltenia, funcționează începând cu anul 2015 în Dolj, cu anul 2016 în Vâlcea și 2018 în Olt. În Mehedinți și Gorj nu există ambulatorii integrate spitalului, în proprietate privată.

*Evoluția Policlinicilor în reg. Sud-Vest Oltenia*

	<b>2011</b>	<b>2012</b>	<b>2013</b>	<b>2014</b>	<b>2015</b>	<b>2016</b>	<b>2017</b>	<b>2018</b>
<b>Total</b>	<b>262</b>	<b>282</b>	<b>298</b>	<b>297</b>	<b>143</b>	<b>146</b>	<b>144</b>	<b>154</b>
public	14	11	10	10	9	9	9	7
<i>privat</i>	<i>248</i>	<i>271</i>	<i>288</i>	<i>287</i>	<i>134</i>	<i>137</i>	<i>135</i>	<i>147</i>
<b>Sud-Vest Oltenia</b>	<b>35</b>	<b>34</b>	<b>34</b>	<b>33</b>	<b>36</b>	<b>35</b>	<b>35</b>	<b>36</b>
public	2	1	1	1	1	1	1	1
<i>privat</i>	<i>33</i>	<i>33</i>	<i>33</i>	<i>32</i>	<i>35</i>	<i>34</i>	<i>34</i>	<i>35</i>
<b>Dolj</b>	<b>21</b>	<b>21</b>	<b>21</b>	<b>20</b>	<b>23</b>	<b>23</b>	<b>23</b>	<b>24</b>
<i>privat</i>	<i>21</i>	<i>21</i>	<i>21</i>	<i>20</i>	<i>23</i>	<i>23</i>	<i>23</i>	<i>24</i>
<b>Gorj</b>	<b>0</b>	<b>0</b>	<b>0</b>	<b>0</b>	<b>0</b>	<b>0</b>	<b>0</b>	<b>0</b>

Comuna Săcelu, Județul Gorj  
**Strategia de Dezvoltare Economico-Socială Durabilă 2021-2027**

---

<b>Mehedinți</b>	<b>1</b>	:	:	:	:	:	:	:
public	1	:	:	:	:	:	:	:
<b>Olt</b>	<b>1</b>	<b>1</b>	<b>1</b>	<b>1</b>	<b>1</b>	<b>1</b>	<b>1</b>	<b>1</b>
privat	1	1	1	1	1	1	1	1
<b>Vâlcea</b>	<b>12</b>	<b>12</b>	<b>12</b>	<b>12</b>	<b>12</b>	<b>11</b>	<b>11</b>	<b>11</b>
public	1	1	1	1	1	1	1	1
privat	<b>11</b>	<b>11</b>	<b>11</b>	<b>11</b>	<b>11</b>	<b>10</b>	<b>10</b>	<b>10</b>

În perioada 2011-2018, numărul de policlinici, la nivel național, a scăzut de la 262 la 154. În regiunea Sud-Vest Oltenia, acest a crescut de la 35 la 36, cele mai multe regăsindu-se în județele Dolj (24) și Vâlcea (11). În 2018, în județele Gorj și Mehedinți nu figura nicio policlinică, iar în județul Olt, doar 1. Din totalul policlinicilor în regiune, 97% sunt în proprietate privată, singura policlinică publică din regiune fiind în județul Vâlcea.

Numărul de dispensare medicale în regiune, a variat nesemnificativ în perioada 2011-2018. În județele Dolj și Gorj și Olt numărul dispensarelor medicale a rămas neschimbat, Dolj (6), Olt (6), Gorj(4), și a variat puțin în Mehedinți (4 în 2011 și 5 în 2018) și Vâlcea (1 în 2011 și 3 în 2018). În Oltenia, dispensarele medicale sunt în proprietate publică.



Numărul Centrelor de sănătate din regiune, în perioada 2011-2018, a scăzut de la 4 la 3, prin faptul că, începând cu anul 2012, mai funcționează 2 centre de sănătate în Gorj și 1 în județul Vâlcea. În Oltenia, Centrele de sănătate, sunt în proprietate publică.

Numărul Centrelor de sănătate mintală a scăzut la nivel național în perioada 2011-2018, de la 86 la 82. În Oltenia, numărul cenytrelor de sănătate mintală a rămas de 8. Dolj (3), Gorj(1), Mehedinți (2), Olt (1) și Vâlcea (1). Toate centrele de sănătate mintală din Oltenia, sunt în proprietate publică.

În regiune mai funcționează 2 sanatorii TBC în proprietate publică, 10 sanatorii balneare (6 în proprietate publică și 4 în proprietate private), 2 preventorii în proprietate publică.

Numărul de cabinete medicale de medicină generală, la nivel national, a scăzut în perioada 2011-2018, de la 990 la 726. Dintre acestea, doar 41 în 2011 și 20 în 2018, erau în proprietate publică, niciunul în regiunea Sud-Vest Oltenia.

În Oltenia, numărul cabinetelor medicale de medicină generală, a crescut de la 125 la 141. În vreme ce în județele Gorj, Mehedinți și Olt, numărul cabinetelor a fluctuat puțin și a fost relativ redus (Gorj 6, Mehedinți 5, Olt 5) în județul Dolj a scăzut cu 35% față de 2011 iar în Vâlcea a crescut cu 73% față de 2011.

Comuna Săcelu, Județul Gorj  
**Strategia de Dezvoltare Economico-Socială Durabilă 2021-2027**

*Evoluția cabinetelor medicale de medicină generală Sud-Vest Oltenia*

	2011	2012	2013	2014	2015	2016	2017	2018
<b>Sud-Vest Oltenia</b>	<b>125</b>	<b>134</b>	<b>145</b>	<b>128</b>	<b>125</b>	<b>134</b>	<b>146</b>	<b>141</b>
public	:	:	:	:	:	:	:	:
<i>privat</i>	<i>125</i>	<i>134</i>	<i>145</i>	<i>128</i>	<i>125</i>	<i>134</i>	<i>146</i>	<i>141</i>
<b>Dolj</b>	<b>57</b>	<b>58</b>	<b>59</b>	<b>42</b>	<b>43</b>	<b>42</b>	<b>42</b>	<b>42</b>
<i>privat</i>	<i>57</i>	<i>58</i>	<i>59</i>	<i>42</i>	<i>43</i>	<i>42</i>	<i>42</i>	<i>42</i>
<b>Gorj</b>	<b>8</b>	<b>8</b>	<b>8</b>	<b>8</b>	<b>7</b>	<b>7</b>	<b>7</b>	<b>6</b>
<i>privat</i>	<i>8</i>	<i>8</i>	<i>8</i>	<i>8</i>	<i>7</i>	<i>7</i>	<i>7</i>	<i>6</i>
<b>Mehedinți</b>	<b>7</b>	<b>7</b>	<b>7</b>	<b>7</b>	<b>6</b>	<b>5</b>	<b>5</b>	<b>5</b>
<i>privat</i>	<i>7</i>	<i>7</i>	<i>7</i>	<i>7</i>	<i>6</i>	<i>5</i>	<i>5</i>	<i>5</i>
<b>Olt</b>	<b>5</b>	<b>5</b>	<b>5</b>	<b>5</b>	<b>5</b>	<b>5</b>	<b>5</b>	<b>5</b>
<i>privat</i>	<i>5</i>	<i>5</i>	<i>5</i>	<i>5</i>	<i>5</i>	<i>5</i>	<i>5</i>	<i>5</i>
<b>Vâlcea</b>	<b>48</b>	<b>56</b>	<b>66</b>	<b>66</b>	<b>64</b>	<b>75</b>	<b>87</b>	<b>83</b>
<i>privat</i>	<i>48</i>	<i>56</i>	<i>66</i>	<i>66</i>	<i>64</i>	<i>75</i>	<i>87</i>	<i>83</i>

Numărul cabinetelor medicale de familie a scăzut la nivel național, de la 11211 în 2011, la 10944 în 2018. Numărul de cabinet medicale de familie din Oltenia, reprezenta 11,3% din totalul național în 2011 și 11,46% din totalul național în 2018.

Comuna Săcelu, Județul Gorj  
**Strategia de Dezvoltare Economico-Socială Durabilă 2021-2027**

*Evoluția cabinetelor medicale de familie Sud-Vest Oltenia*

	2011	2012	2013	2014	2015	2016	2017	2018
<b>Sud-Vest Oltenia</b>	<b>1268</b>	<b>1270</b>	<b>1276</b>	<b>1268</b>	<b>1265</b>	<b>1266</b>	<b>1270</b>	<b>1255</b>
public	1162	1157	1150	1146	6	6	6	6
privat	106	113	126	122	1259	1260	1264	1249
<b>Dolj</b>	<b>425</b>	<b>427</b>	<b>432</b>	<b>425</b>	<b>437</b>	<b>445</b>	<b>454</b>	<b>460</b>
public	370	367	360	357	3	3	3	3
privat	55	60	72	68	434	442	451	457
<b>Gorj</b>	<b>210</b>	<b>209</b>	<b>210</b>	<b>212</b>	<b>209</b>	<b>203</b>	<b>207</b>	<b>191</b>
public	203	202	203	204	1	1	1	1
privat	7	7	7	8	208	202	206	190
<b>Mehedinți</b>	<b>164</b>	<b>165</b>	<b>167</b>	<b>166</b>	<b>162</b>	<b>163</b>	<b>163</b>	<b>161</b>
public	135	134	135	135	2	2	2	2
privat	29	31	32	31	160	161	161	159
<b>Olt</b>	<b>251</b>	<b>251</b>	<b>252</b>	<b>243</b>	<b>238</b>	<b>239</b>	<b>239</b>	<b>239</b>
public	244	244	245	243	:	:	:	:
privat	7	7	7	:	238	239	239	239
<b>Vâlcea</b>	<b>218</b>	<b>218</b>	<b>215</b>	<b>222</b>	<b>219</b>	<b>216</b>	<b>207</b>	<b>204</b>
public	210	210	207	207	:	:	:	:
privat	8	8	8	15	219	216	207	204

În regiune, cele mai multe cabinete medicale de familie, se găsesc în județul Dolj (460), 36,65%. În Gorj, în 2018, erau 15,21% din cabinetele medicale de familie din regiune (191), în Mehedinți 12,82% (161), în Olt 19,04% (239) și în

Vâlcea 16,25% (204).

În 2011, ponderea cabinetelor medicale de familie era de 33,51% în Dolj, 16,56% în Gorj, 12,93% în Olt, 19,79% în Olt și 17,19% în Vâlcea.



Accesul la serviciile de îngrijire a sănătății depinde, în principal, de existența și distribuția infrastructurii sistemului de sănătate, dar și de resursele umane și financiare disponibile. Numărul redus de unități medicale în mediul rural, în special a spitalelor, distanțele prea mari până la o clinică specializată, costurile sau listele de așteptare sunt cei mai relevanți factori care determină disparitățile privind accesul populației la serviciile medicale. Astfel de obstacole, deși sunt indirecte, influențează nefavorabil starea generală a sănătății populației.

Comuna Săcelu, Județul Gorj  
**Strategia de Dezvoltare Economico-Socială Durabilă 2021-2027**

*Principalele unitati sanitare în regiunea SV OLTENIA, pe județe și medii de rezidență în anul 2011 și 2018*

Județ	Spitale	Policlinici	Cabinete medicale de familie	Cabinete medicale de specialitate	Cabinete stomatologice	Ambulatorii de spital	Ambulatorii de specialitate	Farmacii
Sud-Vest	39	35	1268	1166	875	31	6	621
Oltenia	49	36	1255	1057	1092	42	7	879
Urban	33	35	587	1145	751	27	6	458
	43	36	600	1030	920	37	7	541
Rural	6	-	681	21	124	4	-	163
	6	-	655	27	172	5	-	338
Dolj	15	21	425	695	385	10	5	266
	21	24	460	326	496	17	5	410
Urban	13	21	218	688	325	9	5	170
	19	24	231	314	410	15	5	192
Rural	2	-	207	7	60	1	-	96
	2	-	229	12	86	2	-	218
Gorj	7	-	210	128	126	7	-	110
	8	-	191	158	166	8	1	99
Urban	6	-	98	127	108	6	-	87
	4	1	90	155	119	3	1	69
Rural	1	-	112	1	18	1	-	23
	-	-	71	1	13	-	-	24
Mehedinti	4	1	164	97	92	3	1	68
	4	-	161	156	132	3	1	93
Urban	4	1	85	96	84	3	1	57
	4	1	90	155	119	3	1	69
Rural	-	-	79	1	8	-	-	11

Comuna Săcelu, Județul Gorj  
**Strategia de Dezvoltare Economico-Socială Durabilă 2021-2027**

	-	-	71	1	13	-	-	24
<i>Olt</i>	6	1	251	71	84	5	-	83
	5	1	239	91	65	6	-	97
<i>Urban</i>	5	1	96	67	74	5	-	68
	4	1	96	84	58	6	-	77
<i>Rural</i>	1	-	155	4	10	-	-	15
	1	-	143	7	7	-	-	20
<i>Valcea</i>	7	12	218	175	188	6	-	94
	11	11	204	326	233	8	-	180
<i>Urban</i>	5	12	90	167	160	4	-	76
	9	11	94	319	198	6	-	118
<i>Rural</i>	2	-	128	8	28	2	-	18
	2	-	110	7	35	2	-	62

Serviciile de sănătate sunt furnizate printr-o rețea de unități sanitare (spitale, policlinici, dispensare și alte instituții), aparținând în principal sectorului public.



În mediul rural, asistența medicală primară la nivel național a fost asigurată de 40,3% dintre cabinetele independente de medicină de familie. Primul contact



al pacienților cu sistemul sanitar se realizează la cabinetul medicului de familie. Rețeaua națională de cabinete independente de medicină de familie includea, în anul 2018, cele mai multe cabinete în regiunile Nord-Est (1614 cabinete), București-Ilfov (1553 cabinete) și Sud-Muntenia (1486 cabinete), iar cele mai puține în regiunea Sud-Est (1160 cabinete) și Vest (1150 cabinete). În regiunea Sud-Vest Oltenia au funcționat 1255 cabinete independente de medicină de familie, cu 13 mai puține decât în anul 2011. Acestea erau repartizate 681 în mediul urban și 655 în mediul rural. Față de anul 2011, numărul cabinetelor de medicină de familie în Oltenia, a crescut în mediul urban și a scăzut în mediul rural. Pe județe, cele mai multe cabinete de medicină de familie au funcționat în județele Timiș (480 cabinete), Iași (473 cabinete) și Dolj (460 cabinete). La nivelul județelor regiunii, cele mai multe cabinete de medicină de familie se regăsesc în Dolj (460), Olt (239) Vâlcea (204), Gorj (191) și Mehedinți(161). Ca repartizare pe medii de rezidență, doar în județele Olt și Vâlcea, numărul cabinetelor de medicină de familie din mediul rural îl depășește pe cel din mediul urban.



Infrastructura sistemului de ocrotire a sănătății se plasează, din punctul de vedere al gradului de acoperire și al calității serviciilor, la un nivel de sub 50% în comparație cu cele 10 țări care au aderat la UE după 2004. Deși numărul de paturi în spitale este de 6,6 la mia de locuitori (peste media UE de 6,1), majoritatea acestora se află în clădiri de peste 50-100 de ani vechime, insalubre și inadecvat echipate.

*Numărul de paturi din spitale în regiuni 2011-2018*

	2011	2012	2013	2014	2015	2016	2017	2018
<b>Total</b>	128216	129397	130450	130735	131889	132047	132275	132982
<b>Nord-Vest</b>	17934	18011	18109	17950	18174	18211	18298	18462
<b>Centru</b>	15650	15821	16230	16232	16203	16243	16262	16276
<b>Nord-Est</b>	19566	19907	19958	20127	20286	20165	20162	20323
<b>Sud-Est</b>	13490	13501	13580	13736	13892	13912	13906	14118

Comuna Săcelu, Județul Gorj  
**Strategia de Dezvoltare Economico-Socială Durabilă 2021-2027**

<b>Sud-Muntenia</b>	14518	14635	14756	14810	14655	14688	14655	14765
<b>București-Ilfov</b>	21929	22331	22717	22668	23325	23331	23294	23304
<b>Sud-Vest Oltenia</b>	12312	12336	12392	12551	12563	12702	12707	12809
<b>Vest</b>	12817	12855	12708	12661	12791	12795	12991	12925

În anul 2011, Regiunea Sud Vest Oltenia se afla pe ultimul loc între regiunile țării în ceea ce privește numărul de paturi în spitale, cu 12.352 paturi. În perioada 2011-2018, numărul de paturi din spitale în regiune a crescut, ajungând la 12.809 (11421 urban și 1388 rural). Cu toate acestea, în continuare, Sud-Vest Oltenia are, cel mai redus număr de paturi în spitale, între toate regiunile țării.

*Numărul de paturi din spitale în regiunea SV Oltenia în perioada 2011-2018*

	2011	2012	2013	2014	2015	2016	2017	2018
Dolj	4486	4494	4499	4678	4695	4721	4726	4721
Gorj	2171	2181	2293	2303	2303	2313	2313	2313
Mehedinți	1445	1445	1445	1445	1445	1445	1445	1445
Olt	2061	2061	2000	2000	1995	1995	1998	1995
Vâlcea	2149	2155	2155	2125	2125	2228	2228	2335
<b>SV Oltenia</b>	<b>12312</b>	<b>12336</b>	<b>12392</b>	<b>12551</b>	<b>12563</b>	<b>12702</b>	<b>12707</b>	<b>12809</b>

Comuna Săcelu, Județul Gorj  
**Strategia de Dezvoltare Economico-Socială Durabilă 2021-2027**

La sfârșitul anului 2018, numărul paturilor în spitalele din regiune, era distribuit în proporție de 36,86% (4721) în județul Dolj, 18,06% (2313) în județul Gorj, 11,28% (1445) în Mehedinți, 15,57% (1995) în Olt și 18,23% (2335) în Vâlcea.

Față de anul 2011, cu excepția județelor Mehedinți și Olt, a crescut numărul de paturi în spitalele din celelalte județe din regiune. Numărul de paturi în spitale în județul Mehedinți a rămas același (1445) iar numărul de paturi în județul Olt a scăzut de la 2061 paturi în 2011 la 1995 paturi în 2018. În județul Dolj, din cele 4721 paturi 3992 sunt în mediul urban și 729 în rural, în Gorj din 2313, 2087 sunt în urban și 226 în rural, în Mehedinți, toate cele 1445 locuri sunt în urban. În județul Olt din cele 1995 locuri, 1835 sunt în urban și 160 în rural iar în Vâlcea, din 2335 locuri, 2062 sunt în urban și 273 locuri în mediul rural.

În anul 2018, la nivelul regiunii Sud Vest Oltenia, serviciile medicale erau asigurate de un număr de 5.898 de medici, 1.325 medici stomatologi, 1.759 farmaciști și 15.360 cadre sanitare medii. Structura acestora pe județe este următoarea:

*Personalul medical în Regiunea SV Oltenia în anul 2018*

	Medici	Nr medici la 1000 locuitori	Stomatologi	Farmaciști	Personal sanitar mediu
<b>OLTENIA</b>	<b>5.898</b>	<b>2.7</b>	<b>1.325</b>	<b>1.759</b>	<b>15.360</b>
Dolj	3.121	4.5	664	910	6.513
Gorj	783	2.2	176	267	2.291
Mehedinți	495	1.8	144	168	1.581
Olt	728	1.7	84	153	2.574
Vâlcea	771	1.9	257	261	2.401

Comuna Săcelu, Județul Gorj  
**Strategia de Dezvoltare Economico-Socială Durabilă 2021-2027**

Sistemul medical de urgență operează prin intermediul spitalelor de urgență și departamentelor de urgență de la nivelul fiecărui județ, în cadrul spitalelor județene, al serviciilor de ambulanță și al serviciilor de tip SMURD. Sistemul de ambulanță se concentrează cu precădere în zonele urbane cu timp mediu de răspuns de 15 minute, în zonele rurale timpul de răspuns variind în medie între 30 și 45 de minute.

*Unități de ambulanță și SMURD pe regiuni de dezvoltare*

Regiune de dezvoltare	Nr. unități de ambulanță și SMURD	Unități de ambulanță și SMURD publică	Unități de ambulanță și SMURD privată
București	8	3	5
Centru	18	12	6
Nord-Est	18	12	6
Nord-Vest	23	12	11
Sud-Vest	11	10	1
Sud Muntenia	14	14	-
Sud-Est	14	12	2
Vest	11	8	3
Total Romania	117	83	34

La nivelul regiunii Sud-Vest Oltenia în structura Spitalului Clinic Județean de Urgență Craiova, funcționează Centrul Regional de Genetica Medicală Dolj, primul Centru de Expertiza pentru Bolile Rare din regiune și unul din cele 6 existente la nivel național, în cadrul căruia se realizează analize extrem de sofisticate în urma cărora se

pot determina boli genetice rare. La Centrul de Genetică din Craiova se găsește cel mai mare grup de medici specialiști în genetică medicală, din țară. CRGM funcționează în parteneriat cu Universitatea de Medicină și Farmacie din Craiova.

În 2015 a fost demarat proiectul celor trei spitale regionale (Craiova, Iași, Cluj) care urmează a fi finanțate în cadrul Programului Operațional Regional. În anul 2019, Ministerul Sănătății a transmis Autorității de Management pentru Programul Operațional Regional, Cererea de finanțare pentru Spitalul Regional de Urgență Craiova. Spitalul va avea o suprafață desfășurată de 165.256 metri pătrați și un număr total de 807 paturi, pentru îngrijirea continuă a pacienților cu boli acute, 60 de locuri în Unitatea de Primiri Urgențe, 30 de paturi de chirurgie de zi, 15 paturi îngrijiri medicale de zi, 20 de paturi de îngrijiri oncologice de zi. Unitatea sanitară va avea 19 săli de operație. Ea va dispune de un Centru de Tratament pentru Cancer, dotat cu echipament adecvat și alte facilități de sprijin, ce va funcționa într-o clădire separată, unită de corpul principal al spitalului, printr-un coridor, la nivelul primului etaj. Valoarea investiției este estimată la 2.850.507.547,41 lei.

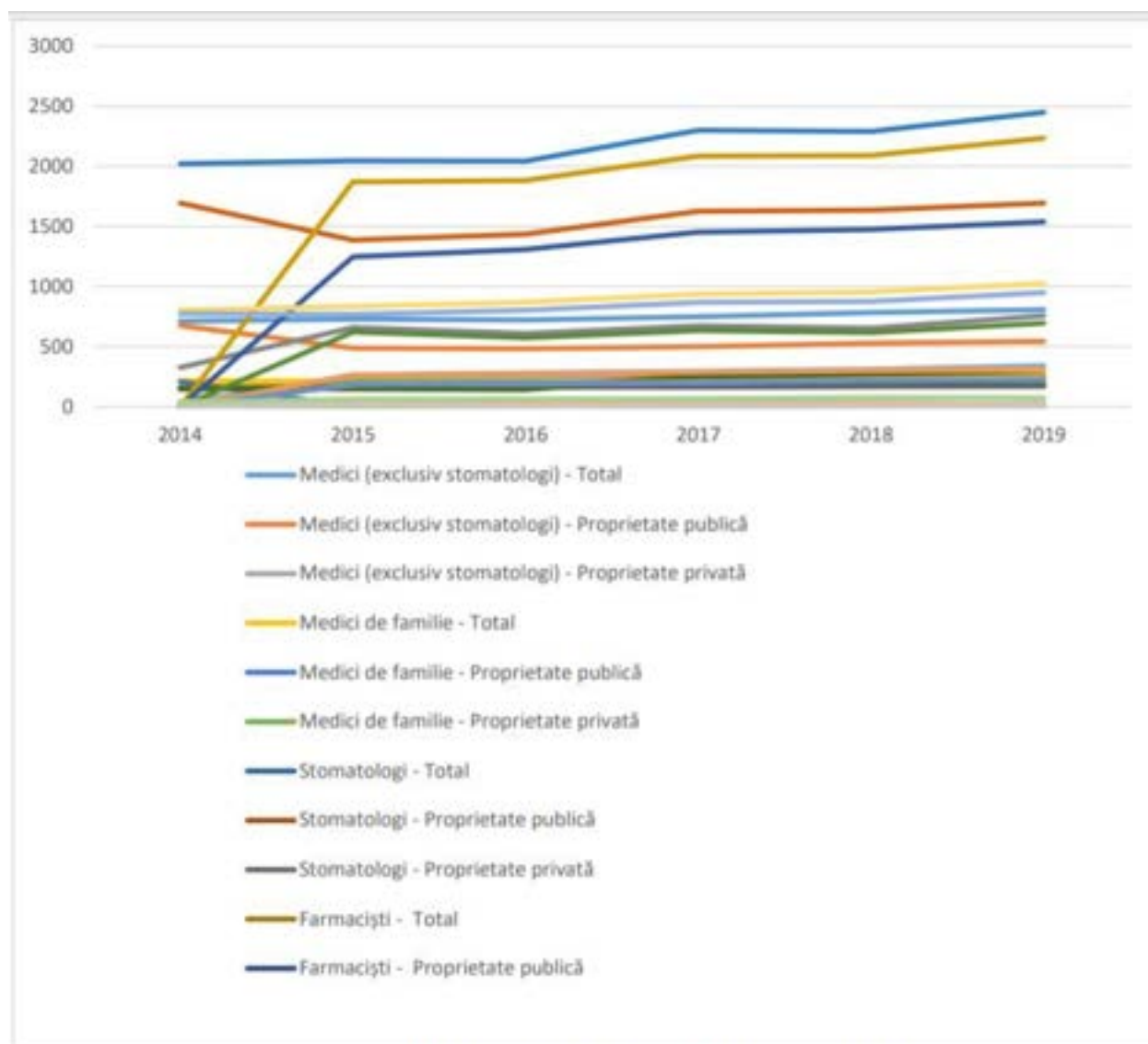
În ultimii ani fondurile alocate domeniului sănătății s-au mărit, însă calitatea serviciilor medicale a scăzut direct proporțional cu această creștere a finanțării. Dispensare comunale nu prea mai există, numărul cabinetelor medicale școlare în regiune s-a redus la 149, spitalele municipale și cele județene funcționează în condiții precare din cauza dotărilor necorespunzătoare și a deficitului de personal de specialitate iar medicii tineri continuă să plece masiv din România, chiar dacă salariile din sistem au crescut substanțial.

România prezintă disparități puternice la majoritatea indicatorilor de sănătate față de media din UE, clasându-se adesea pe unul dintre ultimele locuri. Este cunoscut faptul că subgrupurile de populație vulnerabile și insuficient deservite sunt cele marcate de indicatori cei mai slabi.

În județul Gorj, personalul medical cu studii superioare și medii acoperă în întregime localitățile, chiar dacă este evidentă necesitatea suplimentării cu servicii medicale de specialitate în special a zonelor rurale.

Situația sistemului de sănătate la nivel județean este relativ stabilă în ceea ce privește unitățile sanitare din sectorul majoritar de stat. Conform tendințelor de la nivel național, unitățile sanitare din sectorul majoritar privat au cunoscut o evoluție crescătoare. În ceea ce privește evoluția unităților sanitare din sectorul privat în intervalul 2014-2019 a fost înregistrată o creștere semnificativă a cabinetelor medicale, a cabinetelor stomatologice și a farmaciilor.

Comuna Săcelu, Județul Gorj  
**Strategia de Dezvoltare Economico-Socială Durabilă 2021-2027**



Evoluția categoriilor de personal sanitar în județul Gorj  
Sursa datelor: Sursa: date prelucrate [www.insse.ro](http://www.insse.ro), Tempo online

Personalul medico-sanitar a înregistrat fluctuații numerice care au evoluat în aceeași tendință ca cea manifestată la nivel regional și național.

În intervalul 2014-2019, numărul medicilor (exclusiv stomatologi) a crescut de 1,15 ori la nivel național, de 1,25 ori la nivel regional și de 1,13 ori la nivelul județului Gorj. Din cei 807 medici care activau pe raza județului Gorj în 2019, 67,54% erau în sistemul public și 32,46% în sistemul privat. În 2019, din



totalul de medici gorjeni 70,26% erau de gen feminin. Numărul medicilor de familie a scăzut în județul Gorj cu 9,3%, de la 213 persoane în 2014, la 196 persoane în 2019. Doar 6 dintre medicii de familie activau în cabinete de stat, restul (96,9%) în unități aflate în proprietate privată. Numărul medicilor stomatologi a crescut în județul Gorj, de la 159 persoane în 2014, la 178 persoane în 2019, așadar o creștere de 1,12 ori. Dintre aceștia, 53,9% sunt femei. Doar 8 stomatologi activează în cabinete aflate în proprietate publică, cei mai mulți (95,5%) desfășurându-și activitatea în spații aflate în proprietate privată.

Numărul farmaciștilor a crescut în județul Gorj, de la 161 persoane în 2014, la 263 persoane în 2019, așadar o creștere de 1,6 ori. Această evoluție se înscrie în tendința regională și în cea națională, însă mult mai accentuată. Dintre farmaciștii gorjeni, doar 5,7% funcționează în unități aflate în proprietate publică, majoritatea covârșitoare (94,3%) fiind în farmacii aflate în proprietate privată.

În județul Gorj, numărul asistenților medicali cu studii superioare a crescut de la 184 persoane în 2015 la 246 persoane în 2019, așadar o creștere de 1,33 ori. Această creștere este asemenea celei regionale (de 1,34 ori) și superioară celei naționale (creștere de 1,25 ori). Dintre asistenții medicali cu studii superioare ce activează în județul Gorj, 92,3% sunt femei, iar 92,7% își desfășoară activitatea în unități sanitare din sectorul public.

În perioada analizată (2014-2019) a crescut și numărul personalului sanitar mediu, de la 2023 persoane în 2014, la 2450 persoane în 2019, creșterea fiind de 1,2 ori. Această creștere se înscrie în coordonatele regionale (creștere de 1,17 ori) și naționale (de 1,16 ori), însă cu valori mai mari. Din totalul personalului sanitar cu studii medii, femeile reprezintă 92,7%. În plus, 69,14% din personalul sanitar mediu deservește unitățile sanitare aflate în proprietate publică. Din personalul sanitar cu studii medii, cei mai mulți (91,18%) sunt asistenți medicali, numărul

lor fiind în creștere cu 16,2% în 2019 comparativ cu 2014. Din păcate, numărul asistenților medicali de obstetrică – ginecologie (moașe) a scăzut în perioada analizată, de la 43 persoane în 2014, la doar 20 persoane în 2019, 16 dintre acestea fiind în sistemul public de sănătate. Personalul sanitar auxiliar a înregistrat o creștere numerică de 1,27 ori la nivelul județului Gorj, peste media regională (de 1,12 ori în 2019 față de anul 2014) și națională (creștere de 1,19 ori). Din personalul medical auxiliar gorjean, în anul 2019 activau în unități sanitare ale sistemului public 92,68%, iar femeile reprezentau 86,15% din totalul acestei categorii de personal.

#### *Asistență Socială*

Copiii din medii defavorizate și adulții asistați sociali din județul Gorj beneficiază de ajutor financiar. Pensionarii gorjenii dispun de o pensie lunară peste media națională, datorită veniturilor ridicate ale unor categorii de persoane din domeniul industriei extractive.

Numărul mediu anual al pensionarilor care beneficiază de diverse tipuri de asigurări sociale relevă o dinamică fluctuantă. Astfel, din cele 78612 persoane care primeau asigurări sociale de stat în județul Gorj în anul 2014, în 2019 erau 77651 persoane, cu un minim al perioadei 2014-2019 de 76688 persoane în 2016, după care numărul acestora a crescut ușor. Comparativ cu anul 2016, numărul celor care beneficiau de asigurări sociale de stat în 2019 era cu 1,2% mai mare, iar față de 2014 cu 1,1% mai mare. Aceste valori contravin tendinței naționale, unde la nivelul anului 2019 erau cu 0,2% mai puține persoane care primeau asigurări sociale de stat comparativ cu anul 2014. Situația la nivel regional relevă că în 2019 erau cu 1,7% mai puține persoane decât în 2014 care primeau astfel de tipuri de asigurări sociale. Numărul celor care primeau asigurări sociale de agricultori era

în 2014 de 5264 persoane, număr ce s-a redus semnificativ, ajungând la 2971 persoane în 2019, așadar cu 43,6% mai puțin.

Această scădere este în acord cu situația de la nivel regional (cu 42,2% mai puține persoane primeau asigurări de agricultori în 2019 față de anul 2014) și național (cu 41,8% mai puține persoane primeau asigurări de agricultori în 2019 comparativ cu 2014). Cuantumul lunar al asigurărilor sociale de stat a crescut de 1,48 ori în 2019 față de 2014 la nivel național, de 1,5 ori la nivel regional și de 1,55 ori la nivel județean. În 2019, suma primită de o persoană prin asigurări sociale de stat se ridică la 1362 lei în județul Gorj, cu 174 lei mai mult decât suma medie pe regiune și cu 115 lei mai mult decât suma medie la nivel de țară. Asigurarea pentru agricultori a crescut ca valoare în județul Gorj 471 lei în 2019 față de 315 lei în 2014, dar se află sub valoarea regională (512 lei) și sub cea națională (511 lei).

Persoanele vârstnice beneficiază de cămine administrate de sectorul public sau de cel privat. În 2014 funcționau în județul Gorj 2 cămine publice cu 56 de locuri în care erau 40 de beneficiari, în 2015 tot 2 cămine cu 56 de locuri în care erau 48 de beneficiari, iar în 2016 funcționau 3 cămine publice cu 80 de locuri în care erau 54 de beneficiari. În anul 2017 aceste cămine publice s-au închis și s-au deschis 4 cămine private, cu un număr total de 120 locuri, de care beneficiau 71 persoane.

Pentru persoanele infectate cu HIV sau bolnave de SIDA se acordă lunar o indemnizație de hrană, de care beneficiau, la nivelul anului 2018, 48 de persoane din județul Gorj, ce reprezintă 6,3% din numărul de persoane infectate cu HIV sau bolnave de SIDA din regiune și 0,45% din cele de la nivel național. Numărul acestora a crescut de 1,3 ori comparativ cu anul 2014 în județul Gorj, valoare mai mare decât creșterea ce s-a manifestat la nivel de regiune (creștere de 1,11 ori) și

la nivel național (creștere de 1,22 ori). Dintre bolnavii gorjeni, 2 sunt copii și 46 adulți. Valoarea indemnizației de hrană se ridică, în 2018, la 10950 lei pentru copii și 265712 lei pentru adulți.

Pentru persoanele aflate în nevoie, există o serie de ajutoare sociale pentru asigurarea venitului minim garantat. Numărul familiilor sau al persoanelor singure care au beneficiat de aceste ajutoare a scăzut din 2014 în 2018 cu 13,1%. Sumele plătite acestor persoane au scăzut și ele cu 5,8% în 2018 comparativ cu 2014. Persoanele cu venituri mici sau fără venituri pot apela și la serviciile cantinelor de ajutor social. Dacă în 2014 existau în județul Gorj 3 astfel de cantine cu 250 de locuri și un total de 239 beneficiari zilnic, în 2017 funcționau 2 cantine cu un număr de 80 de locuri și care asigurau hrană caldă zilnic pentru 120 de beneficiari. Suma pentru cheltuielile de funcționare ale cantinelor provenea de la bugetul local și se ridică, în anul 2017, la 940914 lei.

#### *Sistemul de protecție a copilului*

Numărul de beneficiari ai alocației pentru copii din județul Gorj a scăzut în intervalul 2014-2018, de la 63118 persoane în 2014, la 55225 persoane în 2018, așadar o scădere cu 12,5%. Această diminuare se regăsește atât la nivel regional (scădere cu 8,6% a numărului de beneficiari de alocație în 2018 comparativ cu anul 2014) cât și național (scădere cu 3,1%). Dintre acești beneficiari, copiii cu vârsta mai mică de 2 ani în anul 2018 reprezentau 8,38%, copiii cu handicap cu vârsta între 2 și 3 ani (35 persoane) reprezentau 0,06%, copiii cu vârsta între 2 și 18 ani fără handicap reprezentau 86,8%, cei cu vârsta între 3 și 18 ani dar cu o formă de handicap reprezentau 1,8%, iar copiii beneficiari de alocație a căror vârstă este mai mare de 18 ani reprezentau 2,95%.

Sumele plătite pentru alocații au crescut de la 43117761 lei în 2014, la

65673536 lei în 2018, ceea ce înseamnă o creștere de 1,5 ori.

O categorie din ce în ce mai extinsă de risc este reprezentată de copiii ai căror părinți sunt plecați la muncă în străinătate, majoritatea dintre aceștia fiind în îngrijirea rudelor până la gradul IV și nu beneficiază în prezent de măsuri de protecție suplimentară.

#### *Sistemul de protecție a persoanelor cu dizabilități*

În județul Gorj erau în anul 2019 un număr de 65 de furnizori de servicii sociale, din care 10 erau din domeniul privat și 55 din domeniul public. În structura organizatorică a Direcției Generale de Asistență Socială și Protecția Copilului Gorj funcționează 11 complexe de recuperare/îngrijire pentru copii și adulți, din care 5 în municipiul Târgu Jiu (Complexul de Recuperare pentru Copii cu Dizabilități, Complexul de Servicii Comunitare pentru Copilul cu Handicap, Complexul de Servicii Alternative la Protecția Rezidențială, Complexul de Servicii Comunitare pentru Copilul cu Nevoi Speciale, Complexul de Servicii Comunitare pentru Copilul în Dificultate), 2 în orașul Târgu Cărbunești (Centrul de Recuperare și Reabilitare, Centrul de Servicii Comunitare pentru Copilul în Dificultate), 1 în Suseni (Complexul de Îngrijire și Asistență), 1 în Dobrița (Complexul de Îngrijire și Asistență), 1 în Bâlteni (Complexul de Recuperare și Reabilitare Neuropsihiatrică pentru Adulți), 1 în Novaci (Complexul de Servicii Comunitare pentru Copilul în Dificultate). La data de 04.01.2021 erau licențiați în baza Legii nr. 197/2012 privind asigurarea calității în domeniul serviciilor sociale 4 furnizori privați de servicii sociale pentru cămine persoane vârstnice (1 în Bălești, 2 în Târgu Jiu și 1 în Novaci), cu o capacitate de 120 locuri, 1 furnizor public pentru cantină socială în localitatea Țânțăreni (Primăria Comunei Țânțăreni), 1 furnizor public pentru servicii de îngrijire la domiciliu în mun. Târgu

Comuna Săcelu, Județul Gorj  
**Strategia de Dezvoltare Economico-Socială Durabilă 2021-2027**

---

Jiu - Direcția Publică de Protecție Socială.

În Comuna Săcelu asistența medicală este asigurată în cadrul unui dispensar uman, deservit de un medic de familie și doi asistenți medicali cu studii medii. De asemenea, în comună mai există și o farmacie deservită de un farmacist.





### *III.7. Cadrul socio-economic*

Prezentul subcapitol își propune realizarea unei analize comprehensive a nivelului de dezvoltare socio-economică a Regiunii Sud-Vest Oltenia, care să conducă, în baza unui set de indicatori macroeconomici relevanți în raport cu obiectivul studiului, la poziționarea regiunii în raport cu celelalte regiuni de dezvoltare și, nu în ultimul rând, la identificarea avantajelor competitive de care aceasta dispune.

Competitivitatea regională rezidă, conform definiției propuse de Oficiul de Statistică al Uniunii Europene, în capacitatea unei regiuni de a genera, în condiții de concurențialitate, un nivel ridicat al gradului de ocupare a populației și a

veniturilor pe cap de locuitor. Pentru caracterizarea competitivității Regiunii Sud-Vest Oltenia se impune, astfel, necesitatea cuantificării și analizei performanțelor economice regionale prin intermediul unor indicatori precum: produsul intern brut, produsul intern brut pe cap de locuitor, investițiile străine directe, valoarea adăugată brută și rata de ocupare.

Regiunea Sud-Vest Oltenia înregistra la finele anului 2011 un produs intern brut (PIB) total de 44840,6 milioane lei la prețuri curente. Valoarea Produsului Intern Brut la nivelul Regiunii de dezvoltare Sud-Vest Oltenia a cunoscut o creștere continuă în perioada analizată 2011-2018. Pe baza informațiilor furnizate de Institutul național de Statistică pentru anii 2011-2016 și de Comisia Națională de Prognoză pentru anii 2017 și 2018, remarcăm creșteri constante și semnificative ale PIB-ului regional.

Astfel, în anul 2017, regiunea Sud-Vest Oltenia înregistra o creștere cu 11,1% față de PIB aferent anului 2016 și în 2018, o creștere a PIB de 5,9% față de anul 2017.

Deși în creștere valorică, rata prognozată a PIB regional pentru anii 2019, 2020, 2021, 2022, raportată la anii precedenți, este descrescătoare.

Comisia Națională de Prognoză prevede pentru anul 2019 o creștere a PIB regional cu 5,7% față de PIB aferent 2018, o creștere cu 5,9% în 2020 față de 2019 și creșteri cu 5,4% în anii 2021 și 2022 față de anul precedent.

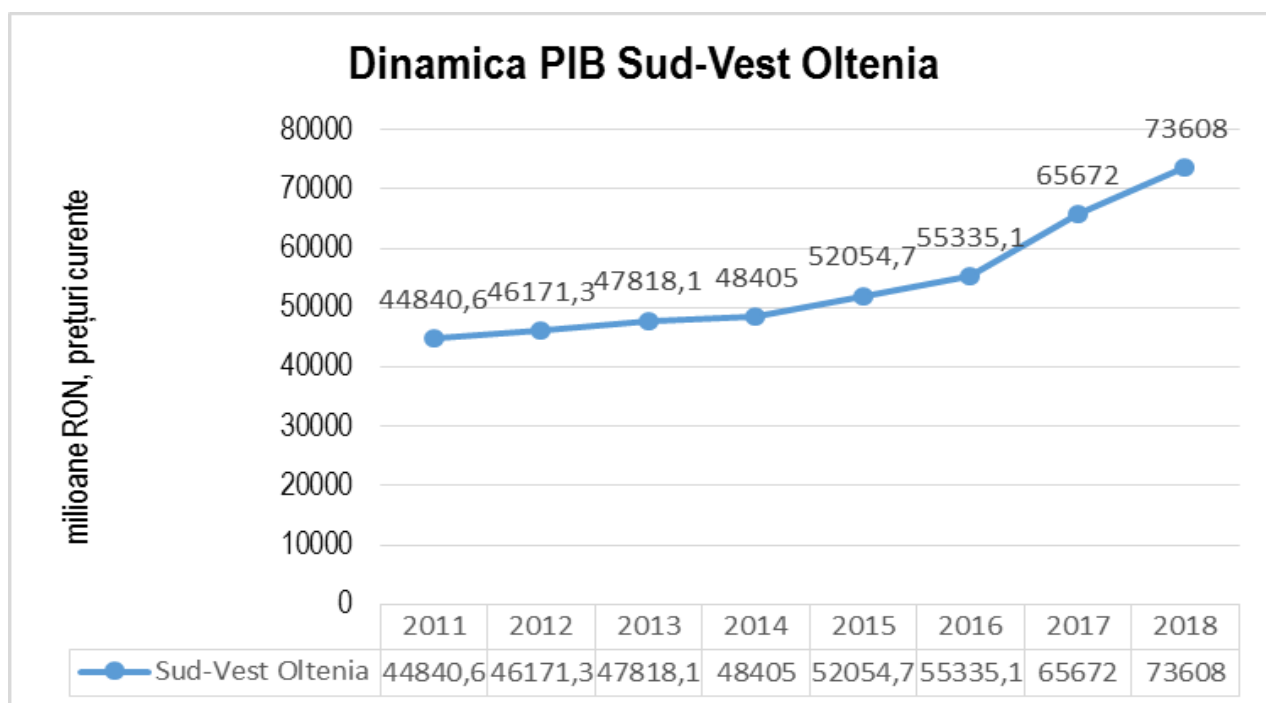


Comuna Săcelu, Județul Gorj  
**Strategia de Dezvoltare Economico-Socială Durabilă 2021-2027**

*Analiza dinamicii PIB din regiunea Sud-Vest Oltenia -milioane LEI, prețuri curente*

	2011	2012	2013	2014	2015	2016	2017	2018
<b>Sud-Vest Oltenia</b>	44.840,6	46.171,3	47.818,1	48.405	52.054,7	55.335,1	65.672	73.608

*Dinamica PIB din regiunea Sud-Vest Oltenia*



*Analiza dinamicii PIB din regiunea Sud-Vest Oltenia -milioane EURO, prețuri curente*

	2011	2012	2013	2014	2015	2016	2017
<b>Romania</b>	131.925,36	133.147,11	143.801,63	150.457,97	160.297,79	170.393,6	187.516,77
<b>Sud-Vest Oltenia</b>	9.891	10.360,12	10.830,8	10.905,13	11.724,6	12.327,98	13.622,94

Comuna Săcelu, Județul Gorj  
**Strategia de Dezvoltare Economico-Socială Durabilă 2021-2027**

Valoarea PIB regional exprimat în milioane Euro prețuri curente a crescut de la 9.891 în 2011 la 13.622,94 în 2017.

Analizând dinamica PIB pe regiuni de dezvoltare observăm că, în termeni valorici, Regiunea Sud- Vest Oltenia a ocupat în fiecare din anii supuși analizei ultimul loc între regiunile de dezvoltare ale României. Regiunile București-Ilfov și Sud Muntenia au ocupat în aceeași perioadă locurile 1, respectiv 2, restul regiunilor înregistrând valori apropiate.

*PIB pe regiuni de dezvoltare -milioane LEI, prețuri curente-*

	2011	2012	2013	2014	2015	2016	2017	2018
<b>Nord-Est</b>	56473,2	61199,7	65081,5	67211,2	71454,4	77167,7	86953	96283
<b>Sud-Est</b>	61727	64410,4	71624,5	75293,7	76189,7	79909,8	91213	101961
<b>Sud-Muntenia</b>	73103,1	70654,7	77338,1	86873,8	86633,2	93684,9	104259	116555
<b>Sud-Vest Oltenia</b>	<b>44840,6</b>	<b>46171,3</b>	<b>47818,1</b>	<b>48405</b>	<b>52054,7</b>	<b>55335,1</b>	<b>65672</b>	<b>73608</b>
<b>Vest</b>	55229,8	57328,9	60185,1	61387,9	67429,5	74224,5	81317	88576
<b>Nord-Vest</b>	61134,9	67371,1	71333,4	76649,7	81651,9	90116,7	99272	109995
<b>Centru</b>	62113,8	67472,3	70198,7	73313,9	78804,8	86592,9	96279	107324
<b>București-Ilfov</b>	147087,4	158651,8	171365	178982,7	197799,4	207571,6	233071	254625
<b>România</b>	<b>559244,8</b>	<b>593742,9</b>	<b>635459,4</b>	<b>668590,1</b>	<b>712587,8</b>	<b>765135,4</b>	<b>858660</b>	<b>949597</b>

PIB total al Regiunii Sud-Vest Oltenia reprezenta la nivelul anului 2011 doar 8,05% din valoarea PIB național, ocupând ultimul loc între regiuni, această situație manifestându-se, de altfel, pe întreaga perioadă de analiză 2011-2018. PIB total prognozat al regiunii Sud-Vest Oltenia reprezenta 7,64% din valoarea PIB național în 2017, respectiv 7,75% în 2018. Ultimele date Eurostat arată însă că PIB regional reprezenta în 2017, 7,26% din PIB național.

Comuna Săcelu, Județul Gorj  
**Strategia de Dezvoltare Economico-Socială Durabilă 2021-2027**

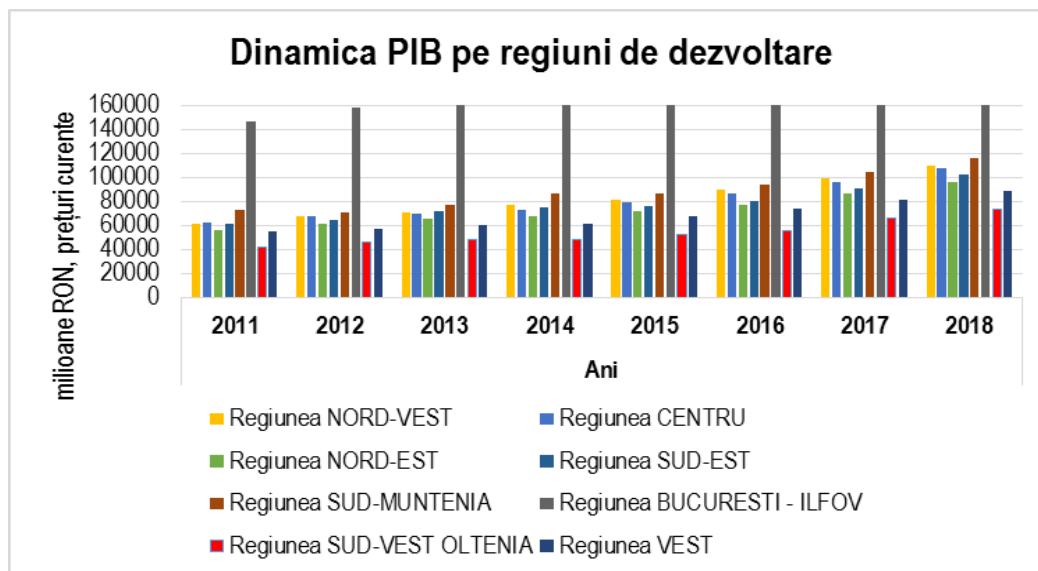
*PIB pe regiuni de dezvoltare -milioane Euro, prețuri curente-*

	2011	2012	2013	2014	2015	2016	2017	%
<b>Romania</b>	131.925,36	133.147,11	143.801,63	150.457,97	160.297,79	170.393,6	187.516,77	
<b>Nord-Est</b>	13.286,08	13.700,72	14.724,18	15.116,77	16.070,14	17.179,65	19.041,8	10,15
<b>Sud-Est</b>	14.533,41	14.425,66	16.201,09	16.937,48	17.134,1	17.788,56	19.627,29	10,47
<b>Sud-Muntenia</b>	17.188,28	15.810,38	17.506,93	19.545,69	19.483,5	20.858,7	22.981,4	12,26
<b>Sud-Vest Oltenia</b>	<b>9.891</b>	<b>10.360,12</b>	<b>10.830,8</b>	<b>10.905,13</b>	<b>11.724,6</b>	<b>12.327,98</b>	<b>13.622,94</b>	<b>7,26</b>
<b>Vest</b>	13.013,29	12.855,49	13.634,31	13.826,18	15.174,36	16.538,66	18.212,73	9,71
<b>Nord-Vest</b>	14.401,48	15.094,88	16.146,4	17.251,85	18.370,79	20.065,01	22.114,37	11,79
<b>Centru</b>	14.610,26	15.094,24	15.872,48	16.478,48	17.698,44	19.255,04	21.224,8	11,32
<b>București-Ilfov</b>	34.882,43	35.697,81	38.769,27	40.290,5	44.514,1	46.261,83	50.552,67	26,96



Comisia Națională de Prognoză prevede pentru anii 2019-2022 valori ale PIB regional care mențin contribuția regiunii la PIB național total, între 7,76% în anul 2019 și 7,84% în anul 2022.

*Dinamica PIB pe regiuni de dezvoltare*



Conform prognozelor, ca pondere în PIB-ul la nivel național, în anul 2018, regiunea București- Ilfov a avut cea mai ridicată contribuție, de 26,81%, la polul opus aflându-se Regiunea Sud-Vest Oltenia, cu o contribuție de 7,75% la formarea PIB-ului național. Conform Eurostat, PIB Sud-Vest Oltenia, reprezenta în 2017, 7,26% din PIB național.

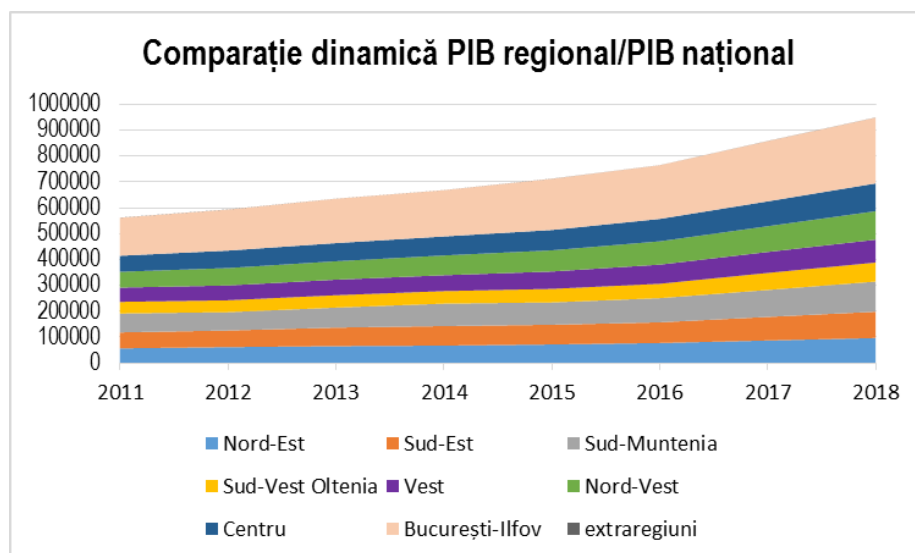
Comuna Săcelu, Județul Gorj  
**Strategia de Dezvoltare Economico-Socială Durabilă 2021-2027**

*Dinamica PIB 2011-2018 pe regiuni de dezvoltare, comparație PIB național/PIB regional - milioane LEI, prețuri curente -*

	<b>2011</b>	<b>2018</b>	<b>% din PIB național 2018</b>	<b>Dinamica 2011-2018*</b>
<b>Nord-Est</b>	56473,2	96283	10,14	70,49
<b>Sud-Est</b>	61727	101961	10,74	65,18
<b>Sud-Muntenia</b>	73103,1	116555	12,27	59,44
<b>Sud-Vest Oltenia</b>	<b>44840,6</b>	<b>73608</b>	<b>7,75</b>	<b>64,15</b>
<b>Vest</b>	55229,8	88576	9,33	60,38
<b>Nord-Vest</b>	61134,9	109995	11,58	79,92
<b>Centru</b>	62113,8	107324	11,30	72,79
<b>București-Ilfov</b>	147087,4	254625	26,81	73,11
<b>Extraregiuni</b>	507,6	670	0,07	31,99
<b>România</b>	<b>559244,8</b>	<b>949597</b>		

Comuna Săcelu, Județul Gorj  
**Strategia de Dezvoltare Economico-Socială Durabilă 2021-2027**

*Comparație dinamică PIB regional/PIB național*



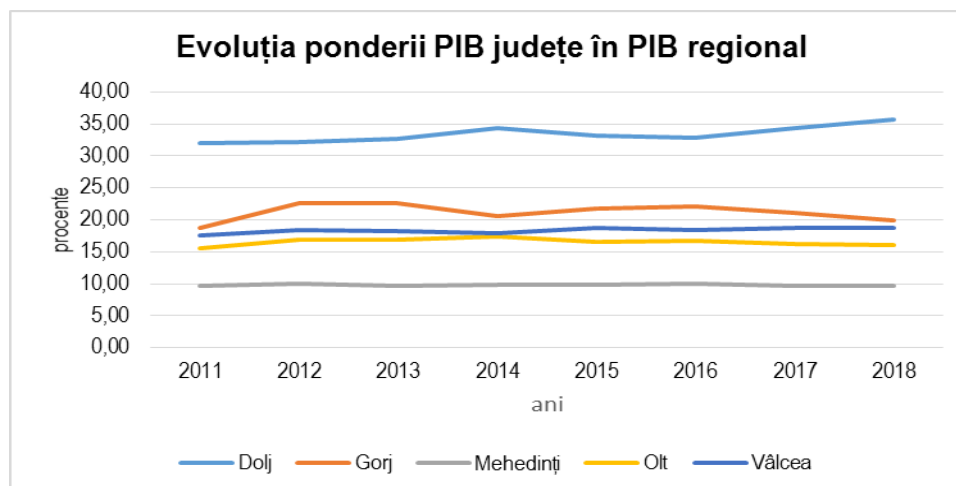
Analizând dinamica PIB la nivelul județelor regiunii Sud-Vest Oltenia, în perioada 2011-2018, observăm că pe întreaga perioadă analizată, județele și-au păstrat locul în ierarhia privind contribuția pe care au adus-o la formarea PIB regional.

*PIB pe județe în regiunea Sud Vest Oltenia - milioane lei, prețuri curente –*

	2011	2012	2013	2014	2015	2016	2017	2018
<b>Dolj</b>	14358	14847	15598	16587	17229	18129	22492	26216
<b>Gorj</b>	8374	10443	10776	9982	11303	12184	13813	14648
<b>Mehedinți</b>	4332	4626	4643	4750	5123	5568	6401	7143
<b>Olt</b>	6970	7771	8048	8455	8646	9274	10636	11772
<b>Vâlcea</b>	7835	8484	8754	8632	9755	10178	12329	13830

Astfel, primul loc a fost ocupat de județul Dolj, urmat în ordine de județele Gorj, Vâlcea, Olt și Mehedinți. Estimările Comisiei Naționale de Prognoză pentru anii 2019-2022, în ceea ce privește contribuția județelor la PIB regional, mențin același trend.

Comuna Săcelu, Județul Gorj  
**Strategia de Dezvoltare Economico-Socială Durabilă 2021-2027**



Estimările pentru anul 2018, PIB-ul regiunii Sud-Vest Oltenia: 35,62% din PIB Dolj, aproape 20% din PIB Gorj, 18,79% PIB Vâlcea și 15,99% PIB Olt. Contribuția județului Mehedinți era de sub 10%, adică 9,70%. Conform ultimelor date Eurostat, în 2016, PIB-ul regiunii Sud-Vest Oltenia era compus 32,81% din PIB Dolj, 22% din PIB Gorj, 18,41% PIB Vâlcea, 16,72% PIB Olt și 10,07% PIB Mehedinți.

*PIB pe județe în regiunea Sud Vest Oltenia – milioane euro, prețuri curente*

	2011	2012	2013	2014	2015	2016	%
<b>SV Oltenia</b>	9.891	10.360,12	10.830,8	10.905,13	11.724,6	12.327,98	
<b>Dolj</b>	3.419,29	3.348,99	3.537,88	3.743,44	3.888,17	4.044,28	32,81%
<b>Gorj</b>	1.967,53	2.334,45	2.439,36	2.247,63	2.545,09	2.712,55	22,00%
<b>Mehedinți</b>	1.021,65	1.037,87	1.052,47	1.070,88	1.154,95	1.241,09	10,07%
<b>Olt</b>	1.636,92	1.736,91	1.817,79	1.898,38	1.939,29	2.060,77	16,72%
<b>Vâlcea</b>	1.845,61	1.901,91	1.983,31	1.944,8	2.197,1	2.269,3	18,41%

Comuna Săcelu, Județul Gorj  
**Strategia de Dezvoltare Economico-Socială Durabilă 2021-2027**

Comisia Națională de Prognoză, previzionează, toamna anului 2018, valori ale PIB în județele regiunii, de natură să păstreze o pondere relativ liniară a contribuției acestora în PIB regional, și pentru perioada 2019-2022.

*PIB previzionat pe județe în regiunea Sud Vest Oltenia, 2019-2022*

	2019	% din PIB regional	2020	% din PIB regional	2021	% din PIB regional	2022	% din PIB regional
<b>Dolj</b>	28287	35,62	30499	35,60	32730	35,56	35146	35,52
<b>Gorj</b>	15828	19,93	17110	19,97	18395	19,98	19785	20,00
<b>Mehedinți</b>	7730	9,73	8380	9,78	9032	9,81	9738	9,84
<b>Olt</b>	12645	15,92	13580	15,85	14576	15,84	15654	15,82
<b>Vâlcea</b>	14921	18,79	16102	18,80	17312	18,81	18626	18,82
<b>Sud-Vest Oltenia</b>	<b>79411</b>		<b>85671</b>		<b>92045</b>		<b>98948</b>	



Conform Eurostat, în anul 2016, PIB-ul pe cap de locuitor la nivelul Uniunii Europene, a ajuns la valoarea de 29.300 euro și a crescut la 30.000 euro în 2017 și 30.900 euro în 2018. În România, exprimat în prețuri curente, valoarea PIB pe cap de locuitor era de 8.600 euro în 2016, 9.600 euro în 2017 și 10.400 euro în



2018 (date provizorii pentru anii 2017 și 2018). Valori mai mici înregistra doar Bulgaria (6.800 euro/2016, 7.300 euro/2017, 7.800 euro/2018). Regiunea Sud-Vest Oltenia, înregistra în 2017, un PIB pe cap de locuitor de 6900 euro (locul 6 între regiuni, doar înaintea regiunii Nord-Est, care înregistra 5900 euro).

PIB-ul exprimat la puterea de cumpărare standard din Uniunea Europeană ține cont de nivelul prețurilor din diferite state și, de aceea, e mult mai relevant decât PIB-ul exprimat în prețuri curente. Exprimat în prețuri la paritatea puterii de cumpărare, valoarea PIB-ului pe cap de locuitor, în România, aproape se dublează (17.400 euro față de 8.600 euro în 2016, 18.800 euro față de 9.600 euro în 2017). În 2017, în Sud-Vest Oltenia, PIB-ul pe cap de locuitor exprimat în prețuri la paritatea puterii de cumpărare (PPS) era de 13600 euro (mai ridicat decât doar cel din Nord-Est, 11600 euro).

Deși toate regiunile au înregistrat progrese privind convergența PIB-ului, regiunea capitalei a avansat într-un ritm semnificativ mai rapid, PIB-ul pe cap de locuitor atingând aici aproape 139% din media UE în 2016, 144% în 2017 și adâncind și mai mult decalajul deja semnificativ față de restul țării.

La sfârșitul anului 2017, vestul țării avea un PIB pe cap de locuitor exprimat la puterea de cumpărare standard situat la 67% din media UE, în creștere față de 63% în 2016. Regiunea Sud- Vest Oltenia avea o medie de 45% în 2017 și 43% în 2016, Sud-Est de 53% în 2017, Sud-Muntenia 50%, Centru 60%, Nord-Vest 56% și nord-estul de aproximativ 40%, această din urmă regiune având cel mai mic PIB pe cap de locuitor din țară.



Previziunile Comisiei Europene cu privire la evoluția PIB-ului pe cap de locuitor al României pentru perioada 2018-2019 arată că indicatorul va rămâne la același nivel. Indicii PIB-ului pe cap de locuitor (la nivel regional) sunt folosiți la alocarea fondurilor structurale pe teritoriul UE. PIB-ul real pe cap de locuitor, nivelul prețurilor și convergența prețurilor sunt trei dintre „indicatorii structurali” cheie publicați de Comisia Europeană.

Comuna Săcelu, Județul Gorj  
**Strategia de Dezvoltare Economico-Socială Durabilă 2021-2027**

*PIB regional pe cap de locuitor (în prețuri curente, în procent din media UE)*

	2011	2012	2013	2014	2015	2016	2017
<i>%Purchasing power standard (PPS) per inhabitant în percentage of the EU average</i>							
<b>Nord-Est</b>	28	34	34	34	34	36	39
<b>Sud-Est</b>	41	46	49	49	48	50	53
<b>Sud-Muntenia</b>	42	41	43	46	44	47	50
<b>Sud-Vest Oltenia</b>	35	41	40	39	40	43	45
<b>Vest</b>	54	57	56	55	58	63	67
<b>Nord-Vest</b>	42	47	47	48	49	54	56
<b>Centru</b>	46	52	51	51	52	57	60
<b>București-Ilfov</b>	122	127	128	128	134	139	144
Valorile aferente anului 2017 sunt provizorii							
<i>Purchasing power standard (PPS) per inhabitant, în prețuri curente</i>							
<b>Nord-Est</b>	7.400	9.000	9.100	9.300	9.900	10.600	11.600
<b>Sud-Est</b>	10.700	12.300	13.000	13.600	13.900	14.500	15.800
<b>Sud-Muntenia</b>	10.900	10.990	11.400	12.800	12.800	13.900	15.100
<b>Sud-Vest Oltenia</b>	<b>9.200</b>	<b>10.800</b>	<b>10.700</b>	<b>10.800</b>	<b>11.800</b>	<b>12.500</b>	<b>13.600</b>
<b>Vest</b>	14.100	15.200	15.100	15.300	16.900	18.500	20.000
<b>Nord-Vest</b>	11.000	12.500	12.600	13.400	14.300	15.700	16.900
<b>Centru</b>	12.000	13.800	13.600	14.100	15.200	16.500	17.900
<b>București-Ilfov</b>	31.900	33.700	34.300	35.500	39.100	40.600	43.200

În Sud-Vest Oltenia, PIB pe cap de locuitor a cunoscut o dinamică pozitivă la nivelul anului 2010 înregistrând o valoare de 18.735,10 lei prețuri curente, în creștere cu 5,24%% față de anul precedent. Pentru anul 2011, nu sunt disponibile datele în profil teritorial. În perioada 2012- 2016, regiunea Sud-Vest Oltenia și-a menținut același penultim loc în ceea ce privește indicatorul PIB pe cap de

Comuna Săcelu, Județul Gorj  
**Strategia de Dezvoltare Economico-Socială Durabilă 2021-2027**

locuitor, depășind, în fiecare an, tot regiunea Nord-Est.

*PIB regional per capita pe regiuni de dezvoltare -lei, prețuri curente-*

	2012	2013	2014	2015	2016
<b>Nord-Est</b>	18619,8	19857,6	20528,1	21884,4	23754,4
<b>Sud-Est</b>	25443,9	28457,6	30099,5	30699,1	32498,8
<b>Sud-Muntenia</b>	22654,3	24969,5	28260	28428,8	31041,2
<b>Sud-Vest Oltenia</b>	22431,9	23423,1	23903,2	25960,7	27891,4
<b>Vest</b>	31386,7	33038,2	33813,7	37303,3	41289,1
<b>Nord-Vest</b>	25940,3	27508,7	29608,8	31624,8	35019,1
<b>Centru</b>	28586,4	29772	31151,6	33578,9	37037,9
<b>București-Ilfov</b>	69559,8	75063,7	78362,2	86508,4	90718,1

Exprimat în moneda Euro, PIB pe cap de locuitor în regiunea Sud-Vest Oltenia, a crescut de la 4400 euro în 2011 la 6900 euro în 2017. Ca poziționare față de celelalte regiuni, Sud-Vest Oltenia se află pe penultimul loc, doar înaintea regiunii Nord-Est (5900 euro). Regiunile care au depășit media națională (9600 euro) sunt București-Ilfov (22000 euro) și Vest (10200 euro). Ca procentaj din media PIB per capita UE, regiunea Sud-Vest Oltenia se situa în 2017 la 23% (doar înaintea regiunii Nord-Est 20%). Media națională reprezenta 32% iar peste aceasta se situau regiunile București-Ilfov (73%) și Vest (34%).

Comuna Săcelu, Județul Gorj  
**Strategia de Dezvoltare Economico-Socială Durabilă 2021-2027**

*PIB regional per capita pe regiuni de dezvoltare -euro-*

GEO/TIME	2011	2012	2013	2014	2015	2016	2017
Romania	6.500	6.600	7.200	7.600	8.100	8.600	9.600
Nord-Vest	5.300	5.800	6.200	6.700	7.100	7.800	8.600
Centru	5.800	6.400	6.700	7.000	7.500	8.200	9.100
Nord-Est	3.600	4.200	4.500	4.600	4.900	5.300	5.900
Sud-Est	5.200	5.700	6.400	6.800	6.900	7.200	8.100
Sud - Muntenia	5.300	5.100	5.700	6.400	6.400	6.900	7.700
București - Ilfov	15.500	15.700	17.000	17.600	19.500	20.200	22.000
Sud-Vest							
Oltenia	4.400	5.000	5.300	5.400	5.800	6.200	6.900
Vest	6.800	7.000	7.500	7.600	8.400	9.200	10.200

În ceea ce privește media PIB pe cap de locuitor (standardul puterii de cumpărare) în regiunea Sud-Vest Oltenia, raportat la media națională, se constata aceeași tendință de adâncire a disparităților, în special în anul 2017, când media regională este cu 18 puncte procentuale sub media națională, mai rău decât în anul 2011 (-17). O situație mai „bună” s-a înregistrat în anii 2012-2013 când media regională se situa undeva la -13 respectiv -14 puncte procentuale față de media națională.

Chiar dacă media PIB regional per capital ((standardul puterii de cumpărare PPS) regional, a crescut în perioada 2011-2017, se situează totuși, cu 55 puncte procentuale sub media UE 28 în anul 2017, câștigând 10% față de anul 2011.

Comuna Săcelu, Județul Gorj  
**Strategia de Dezvoltare Economico-Socială Durabilă 2021-2027**

*PIB pe cap de locuitor (puterea de cumpărare standard din UE) în procent din media UE*

	2011	2012	2013	2014	2015	2016	2017
<b>EU 28</b>	100	100	100	100	100	100	100
<b>Romania</b>	52	54	54	55	56	59	63
<b>Sud-Vest față de media națională</b>	-17,00	-13,00	-14,00	-16,00	-16,00	-16,00	-18,00
<b>Sud-Vest față de media UE</b>	-65,00	-59,00	-60,00	-61,00	-60,00	-57,00	-55,00
<b>Sud-Vest Oltenia</b>	<b>35</b>	<b>41</b>	<b>40</b>	<b>39</b>	<b>40</b>	<b>43</b>	<b>45</b>

Comisia Națională de Prognoză preciza în prognoza în profil teritorial – toamna 2018, indicii de disparitate, în procente, calculați conform metodologiei Institutului național de Statistică, prin raportarea nivelului regional la nivelul național, prezentând pentru regiunea Sud-Vest Oltenia, produsul intern brut pe locuitor ca reprezentând 76,4% în 2017, 77,8% în 2018 și previziuni pentru 2019-2022 cu valori cuprinse între 78,4 respectiv 80,5%.

Conform Eurostat (Gross domestic product (GDP)), în profil teritorial, la sfârșitul anului 2016, doar București și alte opt județe înregistrau un PIB PPS pe cap de locuitor, mai mare decât media națională (59% din media UE). Al doilea județ după capitală în ceea ce privește PIB-ul PPS pe locuitor, era Timiș cu o valoare a acestui indicator echivalentă cu 80% din media UE iar locul trei era ocupat de Cluj cu un PIB PPS pe locuitor echivalent cu 78% din media UE.

Peste media națională se mai află județele Prahova, Ilfov și Sibiu și Arad cu un PIB PPS pe locuitor de 66%, 69%, 68%, respectiv 60% din media UE.

La coada clasamentului se situau județe aflate preponderent în regiunile cele mai sărace ale României Sud-Vest Oltenia și Nord-Est, cu valori ale PIB-ului PPS pe locuitor echivalente cu 43% respectiv 35% din media UE, adică județele Neamț (32% din media UE), Mehedinți (34% din media UE), Olt (34% din media UE), Teleorman (30% din media UE), Botoșani (29%) și Vaslui (28% din media

Comuna Săcelu, Județul Gorj  
**Strategia de Dezvoltare Economico-Socială Durabilă 2021-2027**

UE).

Disparitățile în cadrul regiunii Sud-vest Oltenia în ceea ce privește PIB-ul pe cap de locuitor, reliefează, în continuare, 3 nivele de dezvoltare în cadrul regiunii, sunt semnificative și au avut în general, un trend ascendent, stăgnând oarecum ca diferență minim-maxim în ultimii doi ani de analiză (2015-2016) și diminuându-se în 2014.

Ultimul clasat, județul Mehedinți, a înregistrat diferențe semnificative față de valorile maxime regionale în perioada analizată, 2011-2016, astfel: 37,14% în 2011, 58,54% în 2012, 48,72% în 2014, 55% în 2015 și 53,49% în 2016. În 2013, PIB-ul PPS pe cap de locuitor în județul Gorj a fost de 1,8 ori mai mare decât în județul Mehedinți.

Variații pozitive, în creștere față de media regională s-au înregistrat în județul Gorj +17,14% în 2011, +36,59% în 2012. +37,5% în 2013, + 32,56% în 2016.

*PIB pe cap de locuitor (puterea de cumpărare standard) pe județe – procent*

	2011	2012	2013	2014	2015	2016	2017
<b>EU 28</b>	100	100	100	100	100	100	100
<b>Romania</b>	52	54	54	55	56	59	63
<b>Sud-Vest Oltenia</b>	<b>35</b>	<b>41</b>	<b>40</b>	<b>39</b>	<b>40</b>	<b>43</b>	<b>45</b>
<b>Dolj</b>	39	41	41	42	42	43	:
Diferența față de mediaregională	4,00	0,00	1,00	3,00	2,00	0,00	
<i>Procent din media regională</i>	<i>111,43</i>	<i>100,00</i>	<i>102,50</i>	<i>107,69</i>	<i>105,00</i>	<i>100,00</i>	
Procent din media națională	75,00	75,93	75,93	76,36	75,00	72,88	
<b>Gorj</b>	<b>41</b>	<b>56</b>	<b>55</b>	<b>49</b>	<b>53</b>	<b>57</b>	:
Diferența față de mediaregională	6,00	15,00	15,00	10,00	13,00	14,00	
<i>Procent din media regională</i>	<i>117,14</i>	<i>136,59</i>	<i>137,50</i>	<i>125,64</i>	<i>132,50</i>	<i>132,56</i>	
Procent din media națională	78,85	103,70	101,85	89,09	94,64	96,61	
<b>Mehedinți</b>	<b>28</b>	<b>32</b>	<b>30</b>	<b>30</b>	<b>31</b>	<b>34</b>	:

Comuna Săcelu, Județul Gorj  
**Strategia de Dezvoltare Economico-Socială Durabilă 2021-2027**

Diferența față de medieregională	-7,00	-9,00	-10,00	-9,00	-9,00	-9,00	
<i>Procent din media regională</i>	<i>80,00</i>	<i>78,05</i>	<i>75,00</i>	<i>76,92</i>	<i>77,50</i>	<i>79,07</i>	
Procent din media națională	53,85	59,26	55,56	54,55	55,36	57,63	
<b>Olt</b>	<b>28</b>	<b>33</b>	<b>32</b>	<b>33</b>	<b>32</b>	<b>34</b>	:
Diferența față de medieregională	-7,00	-8,00	-8,00	-6,00	-8,00	-9,00	
<i>Procent din media regională</i>	<i>80,00</i>	<i>80,49</i>	<i>80,00</i>	<i>84,62</i>	<i>80,00</i>	<i>79,07</i>	
Procent din media națională	53,85	61,11	59,26	60,00	57,14	57,63	
<b>Vâlcea</b>	<b>36</b>	<b>42</b>	<b>41</b>	<b>39</b>	<b>42</b>	<b>43</b>	:
Diferența față de medieregională	1	1	1	0	2	0	
<i>Procent din media regională</i>	<i>102,86</i>	<i>102,44</i>	<i>102,50</i>	<i>100,00</i>	<i>105,00</i>	<i>100,00</i>	
Procent din media națională	69,23	77,78	75,93	70,91	75,00	72,88	

Exprimată în euro, în perioada 2011-2017, cea mai mare valoare a PIB pe cap de locuitor în județele din regiunea Sud-Vest Oltenia, s-a înregistrat în județul Gorj, acest lucru menținându-se pe toată perioada, urmat fiind de județele Dolj, Vâlcea, Olt și Mehedinți. Prognoza la sfârșitul anului 2017 PIB pe cap de locuitor în județul Gorj era cu 20,77% mai mare decât în județul Dolj, cu 23,57% mai mare decât în Vâlcea, cu 65,86% mai mare decât în Mehedinți și cu 63,12% mai mare decât în județul Olt. Diferențele existente s-au menținut și în perioada 2011-2017.



Comuna Săcelu, Județul Gorj  
**Strategia de Dezvoltare Economico-Socială Durabilă 2021-2027**

*PIB pe cap de locuitor pe județe (-euro-)*

	2008	2011	Dinamica 2008-2011*	2012	2013	2014	2015	2016	2017
<b>EU 28</b>	26.100	26.200	0,38%	26.600	26.800	27.700	29.100	29.300	30.000
<b>Romania</b>	7.100	6.500	-8,45	6.600	7.200	7.600	8.100	8.600	9.600
<b>Sud-Vest Oltenia</b>	5.000	4.400	-12,00	5.000	5.300	5.400	5.800	6.200	7.328
Dolj	5.300	4.900	-7,55	5.100	5.400	5.800	6.000	6.300	7.777
Gorj	5.900	5.200	-11,86	6.900	7.300	6.700	7.700	8.300	9.393
Mehedinti	4.200	3.500	-16,67	3.900	4.000	4.200	4.500	4.900	5.663
Olt	4.000	3.600	-10,00	4.000	4.300	4.500	4.700	5.000	5.758
Vâlcea	5.500	4.600	-16,36	5.200	5.400	5.300	6.100	6.300	7.601

Valoarea Adăugată Brută (VAB) reprezintă valoarea creată de factorii de producție. Este soldul contului de producție și măsoară excedentul valorii bunurilor sau a serviciilor produse peste valoarea bunurilor și serviciilor consumate pentru producție, oferind o radiografie corectă a structurii economiei pe ramuri de activitate comparativ cu PIB-ul, deoarece impozitele, taxele sau subvențiile pot modifica importanța ramurilor.

La nivel național, rata reală de creștere a valorii adăugate brute regionale, la prețuri de bază, a cunoscut o creștere constantă în perioada 2011-2016 (pentru anul 2017, Eurostat nu oferă date cu privire la acest indicator). Creșteri mai mari s-au înregistrat în 2013 față de 2012 (4,1%) și în 2016 față de 2015 (4,9%). În anii respectivi, cea mai mare creștere a înregistrat-o regiunea Sud- Est (10,5% în 2013 față de 2012) și București Ilfov (8,2% în 2015 față de 2016).

În 2011, față de anul 2010, doar regiunile București Ilfov (+10,7%), Vest (+3,7%) și Sud-Est (+3,5%) au înregistrat o rată reală de creștere a VAB, pozitivă. Cea mai mare scădere au avut-o regiunile Nord-Est (-8,4%) și Sud-Vest Oltenia (-6,6%).

Comuna Săcelu, Județul Gorj  
**Strategia de Dezvoltare Economico-Socială Durabilă 2021-2027**

Rate reale de creștere pozitive, pe întreaga perioadă, au avut doar regiunile București-Ilfov și Vest. Începând cu 2012 s-au alăturat Nord-Vest și Centru.

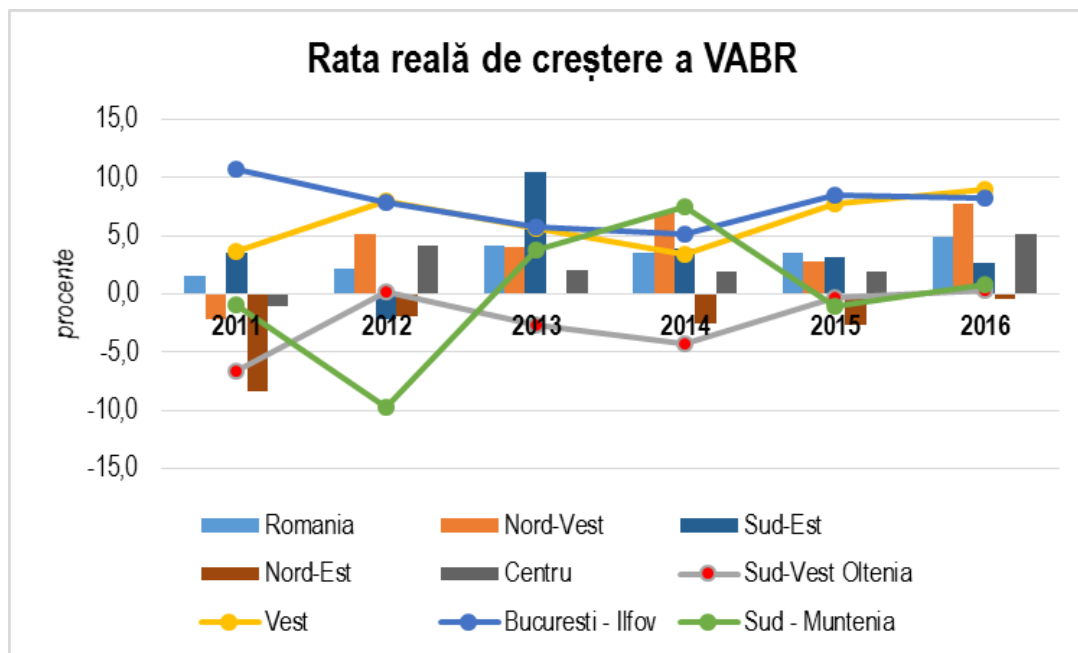
Regiunea Sud-Vest Oltenia a înregistrat rate reale de creștere VAB negative (excepție 2012 și 2016, 0,2% respectiv 0,3%). Cea mai mare scădere s-a înregistrat în regiune în anul 2014 (-4,3%). Singura regiune cu rata constant negativă, pe întreaga perioadă 2011-2016 este Nord-Est.

*Rata reală de creștere a valorii adăugate brute regionale (VAB) la prețurile de bază pe regiuni*

	2011	2012	2013	2014	2015	2016	2017
<b>Romania</b>	1,5	2,2	4,1	3,5	3,5	4,9	:
<b>Nord-Vest</b>	-2,2	5,1	4	7	2,8	7,7	:
<b>Centru</b>	-1,1	4,1	2	1,9	1,9	5,2	:
<b>Nord-Est</b>	-8,4	-1,9	-0,1	-2,5	-2,7	-0,4	:
<b>Sud-Est</b>	3,5	-2,2	10,5	3,9	3,1	2,7	:
<b>Sud - Muntenia</b>	-0,9	-9,7	3,8	7,5	-1,1	0,8	:
<b>București - Ilfov</b>	10,7	7,9	5,7	5,1	8,5	8,2	:
<b>Sud-Vest Oltenia</b>	<b>-6,6</b>	<b>0,2</b>	<b>-2,7</b>	<b>-4,3</b>	<b>-0,3</b>	<b>0,3</b>	:
<b>Vest</b>	3,7	8	5,6	3,4	7,7	9	:

Comuna Săcelu, Județul Gorj  
**Strategia de Dezvoltare Economico-Socială Durabilă 2021-2027**

*Rata reală de creștere a valorii adăugate brute regionale (VAB) 2011-2016  
 regiuni România*



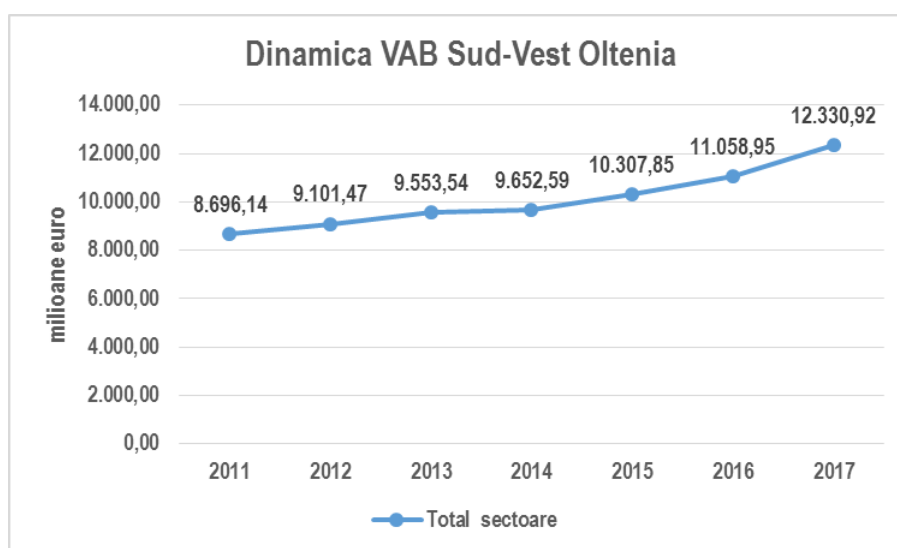
*Valoarea adăugată brută Sud-Vest Oltenia (-milioane euro-)*

VAB		2011	2012	2013	2014	2015	2016	2017
<b>Total</b>	<b>EU 28</b>	11836456,2	12077647,7	12177182,8	12598191,9	13271532,7	13383182,7	13752285,3
<b>sectoare</b>	<b>Romania</b>	115988,4	116971,1	126843,3	133176,7	140928,1	152,853,4	169,732,4
	<b>Sud-Vest Oltenia</b>	<b>8.696,14</b>	<b>9.101,47</b>	<b>9.553,54</b>	<b>9.652,59</b>	<b>10.307,85</b>	<b>11.058,95</b>	<b>12.330,92</b>
<b>% din VAB national</b>		<b>7,50</b>	<b>7,78</b>	<b>7,53</b>	<b>7,25</b>	<b>7,31</b>	<b>7,24</b>	<b>7,26</b>

Comuna Săcelu, Județul Gorj  
**Strategia de Dezvoltare Economico-Socială Durabilă 2021-2027**

Analizând VAB regional (VABR), observăm o creștere continuă a acesteia în perioada 2011-2017, de la 8.696,14 milioane euro la 12.330,92 milioane euro, astfel încât, în 2017 VABR înregistra o creștere a valorii în euro cu 41,79% față de valoarea din 2011.

Dinamica (VAB) Sud-Vest Oltenia 2011-2017, total sectoare



*Contribuția regiunii Sud-Vest Oltenia la VAB național*

	2011	2012	2013	2014	2015	2016
<b>TOTAL</b>	<b>492611</b>	<b>521609,1</b>	<b>560520,5</b>	<b>591797,3</b>	<b>626481,6</b>	<b>686372,9</b>
Nord - Vest	53970,9	59134,8	62936,6	67856,8	71797,4	80825,1
	10,96%	11,34%	11,23%	11,47%	11,46%	11,78%
Centru	54690,4	59132,3	61868,9	64814,9	69169,7	77562,4
	11,10%	11,34%	11,04%	10,95%	11,04%	11,30%
Nord - Est	49813,3	53673,1	57393	59458,9	62805,9	69202,4
	10,11%	10,29%	10,24%	10,05%	10,03%	10,08%
Sud - Est	54246,4	56513,1	63149,8	66620,3	66964,1	71655,2
	11,01%	10,83%	11,27%	11,26%	10,69%	10,44%
București - Ilfov	128619,7	139847,6	151117,7	158474,9	173971,6	186350,1
	26,11%	26,81%	26,96%	26,78%	27,77%	27,15%
Sud - Muntenia	64463,3	61937,8	68239,8	76879,2	76146,1	84022,2
	13,09%	11,87%	12,17%	12,99%	12,15%	12,24%

Comuna Săcelu, Județul Gorj  
**Strategia de Dezvoltare Economico-Socială Durabilă 2021-2027**

---

<b>Sud - Vest Oltenia</b>	<b>37428</b>	<b>40586,2</b>	<b>42217,1</b>	<b>42893,2</b>	<b>45822,5</b>	<b>49659,1</b>
	7,60%	7,78%	7,53%	7,25%	7,31%	7,24%
<b>Vest</b>	<b>48935,0</b>	<b>57328,9</b>	<b>60185,1</b>	<b>61387,9</b>	<b>67429,5</b>	<b>74224,5</b>
	9,93%	10,99%	10,74%	10,37%	10,76%	10,81%

Pe întreaga perioadă 2011-2016, regiunea Sud-Vest Oltenia, s-a situat pe ultimul loc în ceea ce privește contribuția la VAB național. Cea mai mare contribuție a avut-o, pe întreaga perioadă, regiunea București-Ilfov, urmată de regiunea Sud-Muntenia. Începând cu anul 2012, contribuție în creștere la VAB național au regiunile Vest și Nord-Vest.

Pentru a analiza contribuția activităților economiei la formarea VABR, conform CAEN Rev.2 vom considera sectoarele așa cum sunt ele definite de INS.

Analiza după numărul și ponderea societăților cu participare străină la capital în perioada 1991- 2016, în județele Regiunii SV Oltenia, relevă supremația județului Dolj, cu 1,24% pondere națională și 44% pondere regională, urmat de județul Mehedinți (0,48% la nivel național și 17,1% la nivel regional), apoi de Vâlcea (0,43% la nivel național și 15,2% regional), Olt (0,37% la nivel național și 13,2% la nivel regional) și Gorj, care ocupă ultimul loc (0,29% la nivel național și 10,3% la nivel regional).

Comuna Săcelu, Județul Gorj  
**Strategia de Dezvoltare Economico-Socială Durabilă 2021-2027**

*Societăți cu participare străină la capital și valoarea capitalului social  
 subscris, în perioada 1991 – 2016, sold existent la sfârșitul anului 2016*

Județ	Număr societăți		Valoarea capitalului social subscris						Ierarhia în funcție de:	
			Total exprimat în monedă națională		Total exprimat în echivalent valută		Total exprimat în echivalent valută			
	Nr.	%	mii Lei	%	mii USD	%	mii EURO	%		
Total România, din care:	209.814	100	161.278.557,5	100	59.158.372,3	100	44.808.757,2	100	*	**
Sud-Vest Oltenia	6.054	2,81	5.916.008,1	3,81	1.834.532,3	3,29	1.413.121,2	3,33	8	8
Dolj	2.670	1,24	2.843.192,6	1,83	834.089,0	1,50	645.547,2	1,52	16	12
Gorj	625	0,29	10.199,1	***	5.562,5	***	3.215,1	***	37	42
Mehedinți	1.037	0,48	183.765,5	0,12	69.872,4	0,13	51.474,9	0,12	30	38
Olt	804	0,37	2.166.118,5	1,40	730.015,6	1,31	550.277,4	1,30	35	15
Vâlcea	918	0,43	712.732,4	0,46	194.992,8	0,35	162.606,6	0,38	33	25

Firmele care au realizat cele mai importante investiții străine în regiunea Sud-Vest. La nivel național, în clasamentul primelor 40 de societăți după participarea străină la capitalul social total subscris, în echivalent valută, făcut la sfârșitul anului 2017, Kautex Craiova SRL este singura firmă din Regiunea Sud Vest Oltenia prezentă.

La nivelul regiunii în cele 5 județe ale regiunii situația primelor 30 de firme care au realizat investiții străine importante este prezentată mai jos, în perioada 2005-2018.

La nivelul regiunii Sud-Vest Oltenia, datele statistice disponibile începând cu anul 2011, arată o dinamică a importurilor fluctuantă, însă în creștere, în luna iunie 2018 atingându-se valoarea cea mai mare (303.582 mii EURO), cu 32,34% mai mult decât luna iunie 2017. Comparativ cu luna iunie 2011, în 2018 se observă o creștere cu 76,18%. În lunile următoare dinamica importurilor s-a temperat începând să scadă. Pe județe ale regiunii, județele Olt și Dolj au cele mai mari valori ale importurilor, în

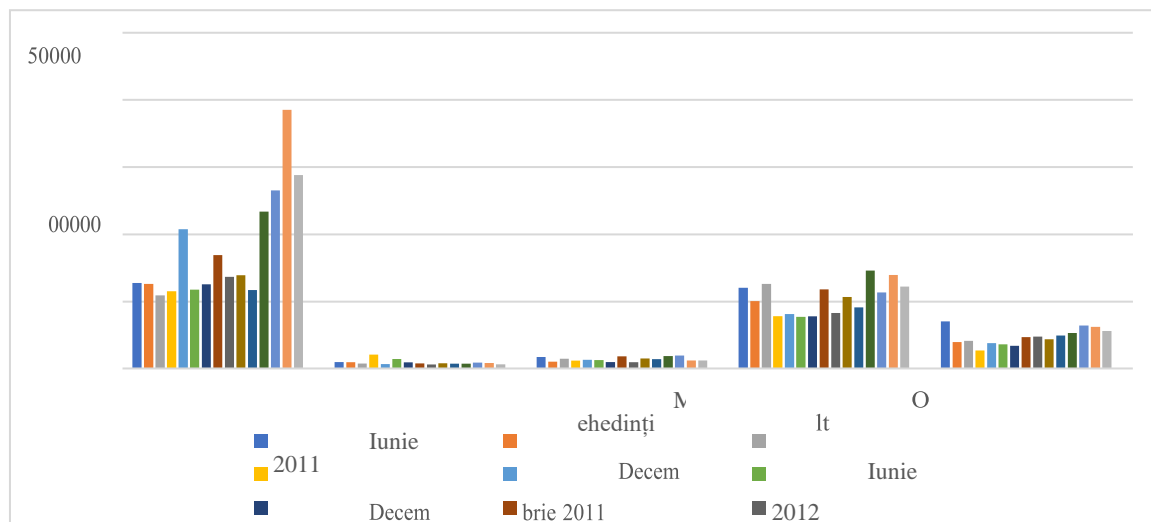
Comuna Săcelu, Județul Gorj  
**Strategia de Dezvoltare Economico-Socială Durabilă 2021-2027**

perioada analizată, având același trend ca la nivel regional. Județul Gorj are cele mai mici valori ale importurilor, deși dinamica este de majorare a valorilor.

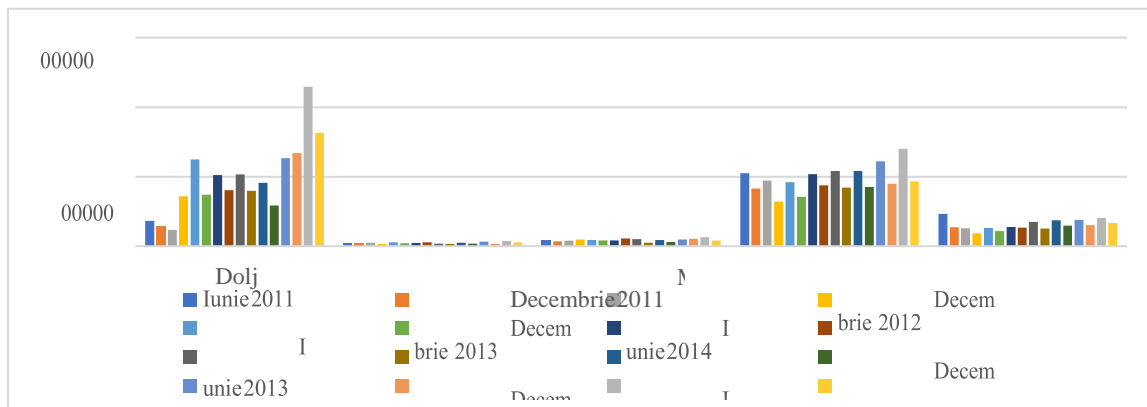
Dinamica exporturilor la nivelul regiunii în perioada 2011-2018 arată o scădere în luna decembrie a fiecărui an, în timp ce în luna iunie valorile cresc. Valoarea cea mai mare a exporturilor a fost înregistrată în luna iunie 2018 (430.342 mii EURO), în creștere comparativ cu aceeași lună a anului 2017, cu un procent de 42,37%.

Pe județe ale regiunii, dinamica exporturilor s-a majorat în toate județele regiunii, în iunie 2018, comparativ cu 2017: Dolj (+81,32%), Gorj (+18,57%), Mehedinți (+32,73%), Olt (+14,99%), Vâlcea (+6,82%). Contribuția cea mai mare în exporturile pe regiune o are județul Dolj (53,30% în iunie 2018), iar cea mai mică o are județul Gorj (1,70%).

*Dinamica importurilor (CIF) pe județe, 2011-2018*



*Dinamica exporturilor (FOB) pe județe, 2011-2018*

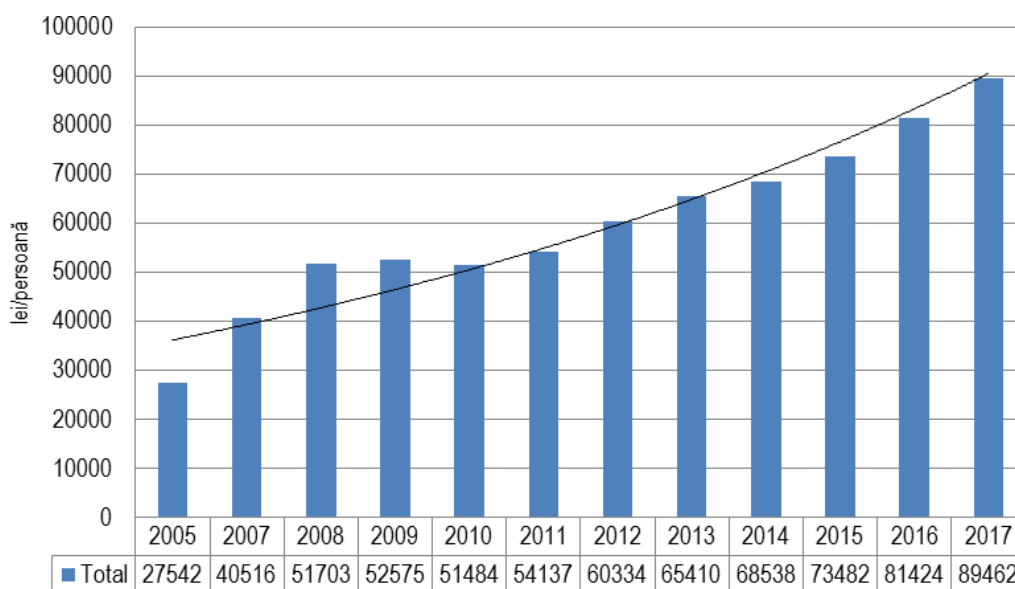


Un rol deosebit de important în conturarea contextului național îi revine productivității muncii. România, cu toate eforturile depuse, se află încă mult în urma mediei europene în ceea ce privește nivelul dezvoltării economico-sociale în general, și al productivității muncii naționale. Una din cauzele fundamentale, la nivel macroeconomic, o reprezintă decalajele încă foarte mari care separă România în plan structural de situația din țările avansate și față de media europeană la o serie de indicatori de performanță. În primul rând ne referim la distribuția forței de muncă pe cele trei mari sectoare din economie. Dacă în cazul industriei ponderea ocupării este apropiată de cea medie pe plan european, discrepanțele majore există în cazul agriculturii și al serviciilor.



Comuna Săcelu, Județul Gorj  
**Strategia de Dezvoltare Economico-Socială Durabilă 2021-2027**

*Evoluția productivității muncii la nivel național în perioada 2005-2017*



Agricultura este supradimensionată în cazul României în privința populației ocupate pe care o deține, în detrimentul sectorului serviciilor, în condițiile în care se cunoaște că într-o economie modernă, bine articulată, agricultura și-a restrâns proporția în raport cu celelalte ramuri. Creșterea rapidă a productivității muncii în agricultura din țările dezvoltate a dus la apropierea semnificativă a nivelului său de cel din alte ramuri de activitate.

Comuna Săcelu, Județul Gorj  
**Strategia de Dezvoltare Economico-Socială Durabilă 2021-2027**

*Evoluția productivității muncii pe sectoare de activitate la nivel național  
 (2012-2017)*

Activități ale economiei naționale	2012	2013	2014	2015	2016	2017
Agricultura, silvicultura și pescuit	10475.9	13187.2	12485.2	13250	15465.4	18031.5
Industria extractivă; industria prelucrătoare; producția și furnizarea de energie electrică și termică, gaze, aer condiționat; deșeurilor, activități de decontaminare	84137.7	90555.7	92346.2	96221.6	100228	107178.6
Construcții	69524	70418.6	65777.6	66181.7	68631.1	68522.9
Comerț ridicat și amănunt; repararea autovehiculelor și motocicletelor; transport și depozitare; hoteluri și restaurante	58526.6	53577.1	58698.9	67577.9	73839.2	83541.8
Informații și comunicații	173032.3	226676.7	220179.1	210245.9	235013.9	234936.2
Intermedieri financiare și asigurări	144587.6	218204	217883.5	223058.2	239482.5	210642.1
Tranzacții imobiliare	1918197.6	2002011.9	1822563.8	1905849.1	2243946.4	3056205.4
Activități profesionale, științifice și tehnice; activități de servicii administrative și activități de servicii suport	97691.2	122266.8	117462.5	137490.1	139821.4	156052.6
Administrație publică și apărare; asigurări sociale din sistemul public; învățământ; sănătate și asistență socială	58043.3	62309.6	73339.6	60150.2	75366.7	89677.8
Activități de spectacole, culturale și recreative; reparații de produse de uz casnic și alte servicii	83594.2	74960.5	80689.9	96205.5	90941.3	108100.2

De maximă importanță pentru modificările structurale care se vor produce în viitor în forța de muncă este tendința de reducere a decalajelor de productivitate între sectoare și ramuri economice. În cazul României, pe fondul unui nivel mediu foarte scăzut al productivității, comparativ cu situația din UE (de aproximativ 1,5-2 ori mai mic față de celelalte țări foste comuniste, cu excepția Bulgariei, și de 2,5-6,5 ori mai mic față de țările occidentale, cu excepția Luxemburgului), se constată diferența impresionantă dintre agricultură (unde productivitatea reprezintă doar 24,1% din nivelul mediu național), pe de o parte, și industrie și servicii (unde productivitatea reprezintă 139,5% și respectiv 125,0% din media

Comuna Săcelu, Județul Gorj  
**Strategia de Dezvoltare Economico-Socială Durabilă 2021-2027**

națională), pe de altă parte.

În Regiunea SV Oltenia au fost înregistrate 39192 unități economice active în 2017, în creștere de-a lungul perioadei analizate. Unitățile active din Regiunea SV Oltenia reprezintă numai 7% din totalul înregistrat la nivel de țară, astfel că regiunea ocupă ultimul loc în clasamentul național la acest indicator.

*Evoluția numărului de întreprinderi active în perioada 2012-2017 pe regiuni de dezvoltare*

Regiuni de dezvoltare	2012	2013	2014	2015	2016	2017
<b>Total țară</b>	472187	485082	507440	513850	527792	553796
Regiunea Nord - Vest	65752	68205	72444	73860	76982	81811
Regiunea Centru	56069	57245	59124	59586	61444	64343
Regiunea Nord - Est	50298	51395	53290	54132	55991	59443
Regiunea Sud - Est	55156	56292	57888	58027	59009	61289
Regiunea Sud - Muntenia	51563	52890	54764	55620	57083	60276
Regiunea București - Ilfov	114816	118819	126554	128818	131927	137333
<b>Regiunea Sud - Vest Oltenia</b>	<b>34849</b>	<b>35360</b>	<b>36516</b>	<b>36694</b>	<b>37405</b>	<b>39192</b>
Regiunea Vest	43684	44876	46860	47113	47951	50109

La nivel de județ, se remarcă județul Dolj cu cele mai multe unități (37,7% din totalul unităților economice active din regiune) și Mehedinți cu cele mai puține (8,68%). În județul Olt sunt în anul 2017 un număr de 6914 întreprinderi active, reprezentând 17,64% din total regiuni, în creștere dată de anul anterior cu 4,41%. În județul Vâlcea erau 7652 întreprinderi, reprezentând 19,29% din total, în creștere față de anul 2016 cu 4,86%.

Comuna Săcelu, Județul Gorj  
**Strategia de Dezvoltare Economico-Socială Durabilă 2021-2027**

*Evoluția numărului de întreprinderi active (2005-2017) în județele din  
Regiunea Sud Vest Oltenia*

	2012	2013	2014	2015	2016	2017
<b>Regiunea Sud - Vest Oltenia</b>	34849	35360	36516	36694	37405	39192
<b>Dolj</b>	13091	13400	13979	14014	14226	14788
<b>Gorj</b>	5710	5776	5921	5932	6085	6525
<b>Mehedinți</b>	3357	3278	3314	3260	3261	3403
<b>Olt</b>	6052	6160	6342	6472	6622	6914
<b>Vâlcea</b>	6639	6746	6960	7016	7211	7562

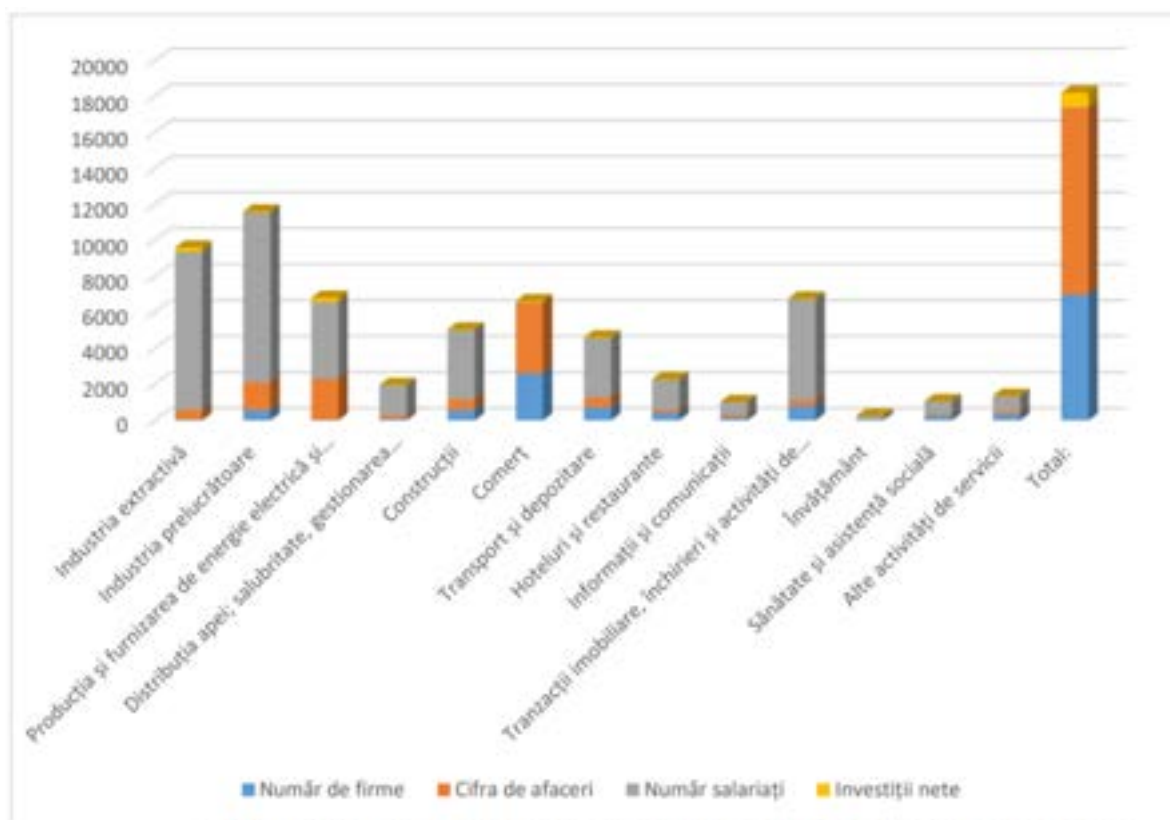
Analiza numărului de întreprinderi active pe ramuri economice, în perioada 2005-2017, arată că ponderea cea mai mare se regăsește în *sectorul G Comerț cu ridicata și cu amănuntul; repararea autovehiculelor și motocicletelor*, ajungând în anul 2017 la 8,44% din total întreprinderi la nivel național pe această ramură economică. Al doilea sector reprezentativ la nivel de regiune este *B. Industria prelucrătoare* – 7,18% și *F. Construcții* – 5,97%.

Analiza evoluției numărului de întreprinderi active pe sectoarele cele mai reprezentative arată o tendință de creștere în sectorul Industrie prelucrătoare în anul 2017, comparativ cu anii anteriori, însă raportat la anul 2008, când erau 3966 unități, se observă că a scăzut numărul. Totodată, evoluția pozitivă înregistrată ulterior nu este semnificativă, valoarea numerică în toată perioada analizată a rămas constantă, între 3300-3400 unități, cu ușoare variații.

Din perspectiva aportului sectoarelor economice la cifra de afaceri, Comerțul contribuie cel mai mult la economia județului Gorj, reprezentând

Comuna Săcelu, Județul Gorj  
**Strategia de Dezvoltare Economico-Socială Durabilă 2021-2027**

37,79% din cifra de afaceri totală a județului (cu 2623 firme active, care antrenau un număr de 11.225 salariați și realizau o cifră de afaceri de 3921 milioane lei), urmat de Producția și furnizarea de energie electrică și termică, gaze, apă caldă și aer condiționat cu 22,14%. Un alt sector economic cu o pondere însemnată este Industria prelucrătoare cu un aport de 14,73%, iar firmele din Construcții și Industria extractivă contribuie cu 5,53%, respectiv 5,09%. Firmele din domeniul Transport și depozitare au un aport de 5,04% la formarea cifrei de afaceri a județului Gorj în anul 2018.



Principali indicatori ai întreprinderilor din județul Gorj, pe activități ale economiei naționale, 2018

Sursa: Institutul Național de Statistică, baza de date Tempo-online

Comuna Săcelu, Județul Gorj  
**Strategia de Dezvoltare Economico-Socială Durabilă 2021-2027**

---

Comerțul, care are ponderea cea mai mare în cifra de afaceri din județ, a înregistrat în perioada 2014- 2018, o creștere a cifrei de afaceri cu 53,8% și o scădere a numărului de salariați cu 3,8%.

Producția și furnizarea de energie electrică și termică, gaze, apă caldă și aer condiționat a înregistrat în perioada 2014-2018 o creștere a cifrei de afaceri cu 39,2% și o scădere cu 6,6% a personalului din unitățile locale active din domeniu, contribuind cu 22,1% la cifra de afaceri totală a județului.

Industria prelucrătoare a înregistrat o creștere a cifrei de afaceri cu 57,4% și a numărului de salariați cu 9,2%, contribuind cu 14,7% la cifra de afaceri totală.

Industria extractivă a înregistrat o scădere a cifrei de afaceri cu 26,7% și cu 11,9% a numărului de salariați, contribuind cu 14,7% la cifra de afaceri totală.

În ceea ce privește populația ocupată în industrie, regiunea Sud-Vest Oltenia se situează pe antepenultimul loc la nivel național (21,4%). În interiorul regiunii, cea mai redusă pondere a populației ocupate în industria prelucrătoare este înregistrată de județul Gorj (11,95%) unde activitățile industriale sunt axate preponderent pe ramura extractivă.

Cifra de afaceri din sectorul construcțiilor a crescut cu 17,6%, fiind însoțită de o scădere cu 2,2% a numărului de salariați, contribuind cu 5,5% la cifra de afaceri totală a județului.

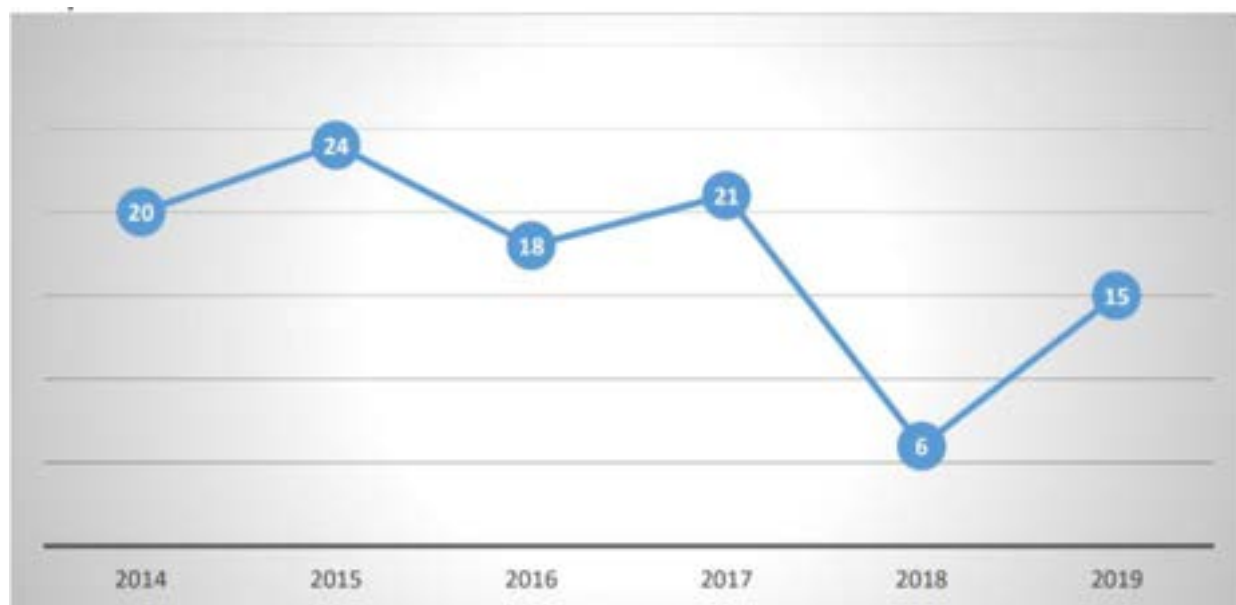
Firmele din domeniul Transport și depozitare au un aport de 5,1% la formarea cifrei de afaceri a județului. Investițiile sunt esențiale pentru creșterea economică a județului Gorj. În anul 2018, cele mai mari investiții au fost realizate în sectorul Producția și furnizarea de energie electrică și termică, gaze, apă caldă și aer condiționat, care reprezenta 30,75% din total investiții nete la nivel de județ, urmat de sectorul Industria extractivă cu 29,89%. Valoarea investițiilor străine directe ale regiunii Sud-Vest Oltenia era în anul 2018 de 2.478 milioane euro,

ceea ce reprezintă 3,1% din totalul național. Conform studiului realizat de Banca Națională a României, regiunea se situează pe penultimul loc din perspectiva acestui indicator. Valoarea investițiilor nete în județul Gorj a crescut în perioada 2016-2017, ca și la nivel regional (în anul 2017 se observă o creștere importantă comparativ cu anul anterior, cu 49,4%), dar a înregistrat un procent de doar 55% din valoarea înregistrată în 2014. În anul 2018, cele mai mari investiții au fost realizate în sectorul Producția și furnizarea de energie electrică și termică, gaze, apă caldă și aer condiționat, deținând 30,75% din totalul investițiilor nete la nivel de județ, urmat de sectorul Industria extractivă cu 29,9%.

În Regiunea Sud Vest Oltenia, ISD/locuitor are valori reduse, sub 50% din cele înregistrate în medie pe țară, regiunea situându-se pe penultimul loc, cu numai 3,2% pondere în soldul ISD pe țară. Din prisma investițiilor străine directe, se observă o scădere a valorii soldului investițiilor străine în întreprinderile cu cel puțin 20 de salariați și în întreprinderile atipice din județul Gorj, de la 7 milioane euro în 2016, la 3 milioane de euro în 2019. La finalul anului 2017, județul Gorj avea o participare nesemnificativă în ponderea ISD regională, respectiv 0,17 și 0,12% în anul 2018.

Regiunea este una dintre cele mai slabe în atragerea de investiții străine directe din România (3,2% din fluxul național de investiții străine în 2017), conform unui raport al BNR din 2018.

În ceea ce privește numărul de firme cu capital străin înregistrate în registrul comerțului în perioada 2014- 2019, se observă o tendință de scădere a numărului de înmatriculări de societăți cu participare străină la capitalul social. Astfel, în anul 2019 erau cu 25% mai puține înmatriculări decât în anul 2014, iar în anul 2018 au fost doar 6 înmatriculări de societăți cu participare străină la capitalul social, în scădere cu 71,4% comparativ cu anul anterior.



Evoluția înmatriculărilor de societăți cu participare străină la capitalul social  
Sursa: Institutul Național de Statistică, baza de date Tempo-online

Evoluția numărului societăților comerciale cu participare străină la capitalul social, în regiune, în perioada 2014-2018, nu evidențiază trenduri negative (au fost radiate mai puține societăți comerciale cu participare străină la capitalul social subscris decât cele înmatriculate), dar subliniază ponderea foarte mică pe care județele regiunii o au în totalul național. Astfel, județul Gorj deține o pondere de sub 0,5%, înregistrând însă o creștere a numărului de firme cu participare străină la capitalul social de la 566 în 2014, 654 în 2017, la 663 în 2018. Dintre aceste firme se evidențiază: ERP MONDIAL Invest Properties SRL, Moldova, din Rovinari, având ca obiect de activitate “Cumpărarea și vânzarea de bunuri imobiliare proprii”, cu o cifră de afaceri de 872.504 lei, care reprezintă 0,07% din cifra de afaceri din județul Gorj și 41,19% din cifra de afaceri din Rovinari; ANKHELVENA Quality SRL, Elveția, din Târgu Jiu, care deține 0,07% din cifra de afaceri din județul Gorj. Alte firme care au realizat investiții străine importante în județul Gorj, cu un capital social mai mare decât echivalentul



a 1000 lei, în perioada 2014-2018, sunt: TECNOWORK SERVICI SRL (2014, capital social total, inclusiv investiția străină 44.200 lei); GENERA EUROPE SRL (2015, 75.480 lei); SISTEM INFORMATIC INTEGRAT E-ADMINISTRATIE SRL (2015, 16.550 lei); WESTPOL TEEUWISSEN RO SRL (2017, 50.000 lei); Fabrica de mașini agricole AGRO EUROSPORT SRL (2017, 90.000 lei).

Cu referire la valoarea capitalului social subscris, regiunea Sud-Vest Oltenia înregistrează o valoare egală cu 1.424.129,4 mii euro, sold existent la 31 decembrie 2018. Soldul valorii capitalului social subscris de societățile comerciale cu participare străină la capitalul social, în perioada 2014-2018, evidențiază un trend negativ pentru județul Gorj, în anii 2017 (- 13.732, 7 mii euro) și 2018 (-14.064,9 mii euro). Județul Gorj se află pe ultimul loc la nivel național din punct de vedere al valorii capitalului social subscris de societățile comerciale cu participare străină la capitalul social, în fiecare an din perioada 2014-2018.

Un element important al nivelului de dezvoltare județean este reprezentat de evoluția comerțului exterior, reflectat prin volumul exporturilor și importurilor, precum și structura acestora pe piețe de desfacere și produse. În 2019 valoarea exporturilor în regiunea Sud-Vest Oltenia a înregistrat față de anul precedent o scădere de 2,1%, fiind de 4.703.616 mii euro, iar cea a importurilor a fost de 3.490.653 mii euro. Ponderea exporturilor regiunii Sud-Vest Oltenia în totalul național a fost de 7,1% în 2018 și 6,82% în 2019, realizând 7,78% din exportul național de tehnologie medie-înaltă, 11,33% din exportul de tehnologie medie-joasă și 2,97% din exportul național de joasă tehnologie.

Județul Gorj înregistrează cea mai mare valoare a balanței comerciale pentru domeniul 40. Cauciuc și articole din cauciuc (din grupa VII. Materiale

plastice, cauciuc și articole din acestea).

Alte domenii în care balanța comercială înregistrează excedent de peste 1000 mii euro, în județul Gorj sunt: 94. Mobila; aparate de iluminat și alte articole similare (inclusiv componente), 07. Legume, plante, rădăcini și tuberculi, 05. Alte produse de origine animală, 62. Articole și accesorii din îmbrăcăminte altele decât tricotate sau croșetate, grupa XXII. Bunuri necuprinse în alte secțiuni din Nomenclatorul Combinat. Specializarea județului Gorj din punct de vedere al produselor sau grupelor de produse a fost măsurată în cadrul Strategiei Regionale pentru Specializare Inteligentă RIS3 Sud-Vest Oltenia 2021-2027. Astfel, la nivelul județului Gorj, au fost obținute avantaje comparative pentru următoarele grupe de produse:

- Articole și accesorii din îmbrăcăminte altele decât tricotate sau croșetate, din grupa XI. Textile și articole din textile;
- Cauciuc și articole din cauciuc din grupa VII. Materiale plastice, cauciuc și articole din acestea;
- Preparate din legume, fructe;
- Preparate din carne și pește, din grupa IV. Produse alimentare, băuturi și tutun
- Legume, plante, rădăcini și tuberculi, din grupa II. Produse vegetale;
- Vehicule și echipamente pentru căile ferate și de comunicații, din grupa XVII. Mijloace și materiale de transport;
- Alte produse de origine animală, din grupa I. Animale vii și produse animale;
- Instrumente și aparate optice, fotografice, cinematografice, medico-chirurgicale, din grupa XVIII. Instrumente și aparate optice, fotografice, cinematografice, medico-chirurgicale; ceasuri; instrumente muzicale;

- Mobilă; aparate de iluminat și alte articole similare (inclusiv componente), din grupa XX.;
- Mărfuri și produse diverse grupa XXII. Bunuri necuprinse în alte secțiuni din Nomenclatorul Combinat.

Numărul de salariați din unitățile locale active din județul Gorj a avut o evoluție pozitivă în perioada 2016- 2018, însă valoarea din 2018 este mai mică cu 2,95% comparativ cu 2014, observându-se că nivelul de creștere din anii anteriori nu a fost suficient pentru a se ajunge la valoarea de acum 7 ani.

Conform datelor statistice colectate din ultimele situații financiare înregistrate la organul fiscal teritorial în anul 2019, în județul Gorj erau 22.487 agenți economici, reprezentând 1,1% din totalul agenților economici din România. Cifra de afaceri realizată de agenții economici însuma 9 miliarde lei (2 miliarde euro), reprezentând 0,56% din cifra de afaceri a României.

Analiza pe sectoare ale economiei naționale, arată că, în anul 2019, activitățile economice cu cea mai mare cifră de afaceri din județul Gorj sunt:

- producția de energie electrică (CAEN 3511);
- comerțul cu amănuntul în magazine nespecializate, cu vânzare predominantă de produse alimentare, băuturi și tutun (CAEN 4711);
- transporturi rutiere de mărfuri (CAEN 4941);
- comerț cu ridicata al materialului lemnos și al materialelor de construcții și echipamentelor sanitare (CAEN 4673);
- lucrări de construcții a clădirilor rezidențiale și nerezidențiale (CAEN 4120);
- fabricarea altor produse din cauciuc (CAEN 2219);
- comerț cu amănuntul al carburanților pentru autovehicule în magazine

Comuna Săcelu, Județul Gorj  
**Strategia de Dezvoltare Economico-Socială Durabilă 2021-2027**

specializate (CAEN 4730);

- comerț cu ridicata nespecializat de produse alimentare, băuturi și tutun (CAEN 4639);

- comerț cu amănuntul al produselor din tutun, în magazine specializate (CAEN 4726);

- lucrări de construcții a drumurilor și autostrăzilor (CAEN 4211).



Analiza domeniilor economice după cifra de afaceri (top 20 domenii)  
Sursa: date prelucrate din topuri realizate de companii de specialitate

Analiza domeniilor cu cei mai mulți angajați din întreprinderi arată că predomină aceleași sectoare economice ca și în cazul cifrei de afaceri:

- producția de energie electrică (12.872 angajați);

Comuna Săcelu, Județul Gorj  
**Strategia de Dezvoltare Economico-Socială Durabilă 2021-2027**

---

- activități de protecție și gardă (2.504 angajați);
- comerț amănuntul în magazine nespecializate, cu vânzare predominantă de produse alimentare, băuturi și tutun (2.198 angajați);
- transporturi rutiere de mărfuri (1.857 angajați);
- lucrări de construcții a clădirilor rezidențiale și nerezidențiale (1.534 angajați);
- fabricarea pâinii, fabricarea prăjiturilor și a produselor proaspete de patiserie (932 angajați);
- activități de testare și analize tehnice (911 angajați);
- fabricarea altor produse din cauciuc (877 angajați);
- restaurante (850 angajați);
- fabricarea armamentului și muniției (820 angajați);
- colectarea deșeurilor nepericuloase (798 angajați);
- captarea, tratarea și distribuția apei (643 angajați).

În județul Gorj se remarcă faptul că 43,1% din economia județului se realizează în municipiul reședință de județ, care înregistrează 68,3% din numărul de angajați și realizează 71,1% din cifra de afaceri a județului. Zonele de concentrare a activității economice includ municipiul Târgu Jiu, care atrage cei mai mulți agenți economici 43,13% (9.699), urmat de municipiul Motru (1.107), Rovinari (710), Novaci (555), Târgu Cărbunești (550), Bumbesci Jiu (519). Restul orașelor și localităților rurale concentrează un număr mai mic de 500 de agenți economici.

Domeniile economice cu cei mai mulți angajați pentru fiecare localitate sunt producția de energie electrică și comerțul, activități tehnice și de testări, dar și transporturile rutiere de mărfuri.

Comuna Săcelu, Județul Gorj  
**Strategia de Dezvoltare Economico-Socială Durabilă 2021-2027**

În ceea ce privește activitatea antreprenorială, în anul 2018, în județul Gorj erau active un număr de 7000 de unități locale, din care 6784 erau întreprinderi, cu o pondere de 96,91% în totalul unităților locale active.

Evoluția unităților locale active din județul Gorj

Indicator	2014	2015	2016	2017	2018
Unități locale active (număr)	6139	6152	6310	6743	7000
Din care, întreprinderi:	5921	5932	6085	6525	6784

Sursa: Institutul Național de Statistică, baza de date Tempo-online

Dinamica întreprinderilor din județul Gorj, analizată pentru perioada 2014-2019, arată că au fost înmatriculate un număr de 9431 de firme noi, adică o medie de 1572 firme/an. În aceeași perioadă, au fost radiate un număr de 7892 firme, reprezentând o medie de 1315 firme/an.

Analiza evoluției numărului de înmatriculări arată că numărul firmelor a crescut cu 57,4%, de la 1184 în 2014 la 1864 în anul 2019, iar numărul de firme radiate a crescut cu 44,1%, de la 1225 în 2014 la 1765 în 2019.

Dinamica firmelor noi înmatriculate și a firmelor radiate în perioada 2014-2019

Indicator	2014	2015	2016	2017	2018	2019
Număr de firme înmatriculate	1184	1515	1463	1862	1543	1864
Număr de firme radiate	1225	1344	1414	1076	1068	1765

Sursa: Oficiul Național al Registrului Comerțului

În funcție de clasele de mărime, în județul Gorj ponderea cea mai mare era deținută în anul 2018 de microîntreprinderi (91,4%), întreprinderile mici (10-49 angajați) reprezintă 7,4% din totalul întreprinderilor active, întreprinderile mijlocii (50-249 angajați) reprezintă 1,01% din total întreprinderi active, iar întreprinderile mari au o pondere de 0,16% din total întreprinderi la nivel de județ.

Comuna Săcelu, Județul Gorj  
**Strategia de Dezvoltare Economico-Socială Durabilă 2021-2027**

Evoluția întreprinderilor pe clase de mărime

Clase de mărime ale întreprinderilor	2014	2015	2016	2017	2018
Total	5921	5932	6085	6525	6784
0-9 persoane	5327	5330	5490	5904	6203
10-49 persoane	508	518	515	541	501
50-249 persoane	73	70	69	70	69
250 persoane și peste	13	14	11	10	11

Sursa: Institutul Național de Statistică, baza de date Tempo-online

În perioada 2014-2018 a fost înregistrată următoarea evoluție a numărului de întreprinderi:

- numărul de microîntreprinderi a crescut cu 16,4%, de la 5327 la 6203;
- numărul de întreprinderi mici a scăzut cu 1,4%, de la 508 la 501;
- numărul de întreprinderi mijlocii a scăzut cu 5,5%, de la 73 la 69;
- numărul de întreprinderi mari a scăzut cu 15,4%, de la 13 la 11.

Densitatea IMM-urilor în anul 2018 înregistra 18,80 firme la 1000 de locuitori, în creștere față de anul 2014, când funcționau 15,97 firme/1000 locuitori. Începând cu anul 2014, numărul microîntreprinderilor active în domeniul comerțului, în regiune, a fluctuat de la an la an, ajungând la 43,1% în 2014, 39,98% în 2016 și 38,7% în 2017. Astfel că, în 2017, în regiune 10,58% din microîntreprinderile active prestau activități de transport și depozitare, 8,2% activități profesionale științifice și tehnice, 7,5% activau în construcții și industria prelucrătoare, 5,2% în activități HoReCa și 4,1% în agricultură, silvicultură și pescuit.

Evoluția densității IMM-urilor

Clase de mărime ale întreprinderilor	2014	2015	2016	2017	2018
Număr IMM-uri	5908	5918	6074	6515	6773
Număr locuitori	369857	367581	365255	362747	360245
Densitate IMM/1000 locuitori	15,97	16,10	16,63	17,96	18,80

Sursa: Institutul Național de Statistică, baza de date Tempo-online

Comuna Săcelu, Județul Gorj  
**Strategia de Dezvoltare Economico-Socială Durabilă 2021-2027**

Numărul de unități locale active din județul Gorj a crescut de la 6139 unități în 2014, la 7000 în anul 2018, cu 14%, din care numărul de întreprinderi de la 5921 la 6784, cu 14,6%. Distribuția unităților locale active pe principalele sectoare de activitate indică faptul că, în anul 2018, din totalul de 7000 de firme (unități locale active) din județul Gorj, 38,6% activau în sectorul serviciilor, 37,5% în sectorul Comerț, 10,24% în sectorul Industrie, 8,3% în sectorul Construcții și 2,9% în sectorul Agricultură.

Evoluția numărului de unități locale active pe activități ale economiei naționale

Sector economic	2014	2015	2016	2017	2018
Agricultură, silvicultură și pescuit	166	166	168	200	200
Industria extractivă	48	52	50	51	45
Industria prelucrătoare	542	531	536	562	575
Producția și furnizarea de energie electrică și termică, gaze, apă caldă și aer condiționat	14	10	12	7	15
Distribuția apei; salubritate, gestionarea deșeurilor, activități de decontaminare	96	75	73	72	82
Construcții	533	535	531	561	582
Comerț	2528	2445	2473	2607	2623
Transport și depozitare	551	578	608	661	729
Hoteluri și restaurante	411	418	422	433	430
Informații și comunicații	145	160	167	172	174
Tranzacții imobiliare, închirieri și activități de servicii prestate în principal întreprinderilor	561	595	619	674	710
Învățământ	72	72	77	88	105
Sănătate și asistență socială	136	148	180	204	231
Alte activități de servicii	184	196	230	268	322

Sursa: Institutul Național de Statistică, baza de date Tempo-online

Analiza dinamicii pe sectoare arată că, în perioada 2014-2018, cu excepția sectorului Distribuția apei; salubritate, gestionarea deșeurilor, activități de decontaminare, toate domeniile de activitate au înregistrat creșteri ale numărului de firme. Creșterea cea mai mare a numărului unităților locale active în județul Gorj în perioada 2014 – 2018 a fost înregistrată în sectoarele Învățământ (45,8%), Sănătate și asistență socială (69,85%) și Alte activități de servicii (75%), Activități de spectacole culturale și recreative (113%).



În Comuna Săcelu se află Stațiunea Balneoclimaterică Săcelu care atrage an de an turiști pentru diferitele afecțiuni ce pot fi tratate aici. Din vizitele pe care turiștii le fac la această stațiune rezultă automat spații de cazare necesare turiștilor care contribuie prin taxe și impozite la bugetul comunei. Numărul acestor unități de cazare este destul de mic, se impune așadar o dezvoltare a acestui sector și o diversificare a economiei locale prin atragerea de investitori în zonă.

Operatorii economici care activează în Comuna Săcelu sunt:

- DWD BODAVID SRL
- MYRA MAR MIXT 89 SRL
- DEACONIȚA GEORGICĂ I.I.
- TURDIAC TRANS SRL
- ANOAIKA M. ROMEO FLORIN I.I.
- C.R.P.F.M. SĂCELU (C.O.)
- SC TIFERSAM SRL
- SC INATAL SKI SRL
- I.I. RICHTER VIORICA
- WLD MOVING PARTS SRL
- TOMOIALĂ IOANA I.I.
- SC ANOYDENIGEN SRL
- AMISO CLUB 2010 SRL
- SC RENT-ROM CORPORATION SRL
- EU LORETT 2016 SRL

Din punct de vedere al domeniilor de activitate putem aminti:

- Hoteluri și restaurante;
- Comerț cu amănuntul în magazine nespecializate, cu vânzare

predominantă de produse alimentare, băuturi și tutun;

- Baruri și alte activități de servire a băuturilor;
- Servicii de cazare;
- Comerț cu ridicata și cu amănuntul, întreținerea și repararea autovehiculelor și a motocicletelor;

### *III.8. Infrastructura*

Accesibilitatea reprezintă o premisă importantă pentru crearea oportunităților de dezvoltare și a condițiilor optime necesare asigurării creșterii economice a regiunii și facilitării raporturilor economico-sociale între diferite zone/regiuni. Așadar, accesibilitatea poate fi definită ca fiind o condiție esențială pentru funcționalitatea regiunii.

Conectivitatea și accesibilitatea regiunii Sud-Vest Oltenia sunt determinate de gradul de dezvoltare a transportului rutier, feroviar și aerian, precum și de gradul de acoperire a infrastructurii de telecomunicații. Astfel, în cele ce urmează sunt analizate fiecare dintre aceste dimensiuni, în vederea evidențierii gradului de conectivitate și accesibilitate ce caracterizează regiunea Sud Vest Oltenia, precum și a nevoilor care trebuie adresate în vederea creșterii accesibilității regiunii.



### *Transport feroviar*

Transportul feroviar reprezintă un important mijloc de transport al persoanelor și mărfurilor, jucând un rol esențial în procesul de producție, prin avantajul transportării unei cantități mai mari de bunuri, cu costuri mai mici, comparativ cu transportul rutier.

O caracteristică importantă a infrastructurii de transport feroviar din regiune este determinată de prezența Coridorului de Cale ferată IV, pe ramura Sofia-Salonic, Sofia-Istanbul, care pune în legătură Arad, Timișoara, Craiova și Calafat. Acest tronson face parte din proiectul prioritar TEN-T 22, Axa de cale ferată Atena – Sofia – Budapesta – Viena – Praga - Nurnberg/Dresden.

Un eveniment important pentru dezvoltarea infrastructurii de transport, a fost finalizarea, în anul 2013, a lucrărilor la podul Vidin-Calafat de pe Dunăre și deschiderea acestuia pentru trafic. Podul permite atât circulația autovehiculelor, cât și a trenurilor, și dispune pe lângă cele două benzi de circulație rutieră în fiecare direcție, și de o linie de cale ferată, contribuind astfel la asigurarea unui flux direct pentru traficul de călători și de marfă, la creșterea capacității de transport feroviar și la reducerea timpul necesar pentru parcurgerea distanței

Craiova - Golenți - Vidin.

Lungimea căilor ferate în exploatare, era, în anul 2013, la nivel național, de 10.768 km, în scădere comparativ cu anii precedenți. Din cei 10.768 km cale ferată, cca 37% erau electrificați. Cea mai vastă rețea de cale ferată era deținută de regiunea Vest (cu 1.888 km cale ferată în exploatare), aceasta fiind urmată de regiunile Sud Est (1.745 km) și Nord Vest (1.668 km). Cu excepția regiunii București-Ilfov, regiunea Sud Vest Oltenia se clasa pe ultimul loc, cu o rețea de cale ferată în exploatare de 988 km.

Dacă ne raportăm însă la lungimea rețelei de cale ferată electrificată, regiunea Sud Vest Oltenia ocupa în anul 2013 locul 5 la nivel național, având o cale ferată electrificată de 507 km. De asemenea, cu excepția regiunii București – Ilfov, regiunea Sud Vest Oltenia înregistra cel mai mare grad de electrificare – de 51,31%, peste media națională de 37,41%.

Analizând evoluția lungimii căilor ferate electrificate la nivel național, se constată că aceasta s-a păstrat la un nivel relativ constant, în anul 2013 fiind electrificați 9 km în plus, comparativ cu perioada 2009 – 2012.

În ceea ce privește județele din regiunea Sud Vest Oltenia, cea mai mare lungime de cale ferată este deținută de județele Gorj (239 km), Olt (237 km) și Dolj (225 km) și cea mai mică de județele Vâlcea (163 km) și Mehedinți (124 km).

La nivelul regiunii, peste 51% din totalul de cale ferată era, în anul 2013, electrificată, situația la nivel de județ fiind diferită. Astfel, în județul Gorj, toată lungimea de cale ferată era electrificată, iar în județul Mehedinți exista doar un km de cale ferată neelectrificată, în vreme ce în județul Vâlcea nu exista niciun km de cale ferată electrificată.

Se constată așadar, că deși regiunea Sud Vest Oltenia înregistrează o

lungime relativ mică de cale ferată, aceasta se remarcă prin gradul mare de electrificare a rețelei de cale ferată, comparativ cu alte regiuni ale țării. O accesibilitate redusă din punct de vedere feroviar este înregistrată în zonele muntoase ale regiunii, în care accesul este dificil chiar și pentru autoturisme.

*Rețeaua de cale ferată* din județ are 163 km și face legătura între București și Sibiu (pe ruta București - Piatra Olt - Râmnicu Vâlcea - Sibiu), între Craiova și Sibiu (pe ruta Craiova – Piatra Olt - Râmnicu Vâlcea - Sibiu) și între Băbeni - Alunu. În intervalul de timp 2007-2013 nu au fost construite rețele de căi ferate.

Principala magistrală de cale ferată din regiune este București - Timișoara și traversează regiunea de la est la vest fiind și singura linie dublă din regiune. A doua ca importanță este Craiova – Simeria și traversează regiunea de la sud la nord.

Județul Gorj are o conectare relativ bună la rețeaua de cale ferată, fiind alcătuită din: linia 116 – linie simplă electrificată Petroșani-Bumbești-Jiu-Tg-Jiu-Lunca Budieni (traversează județul de la nord la sud), linia dublă electrificată Lunca Budieni - Copăcioasa, linia simplă electrificată Copăcioasa - Târgu Cărbunești - Filiași, linia 143 - linie simplă electrificată Târgu Jiu - Rogojelu și linia dublă electrificată Rogojelu – Turceni - Gura Motrului -Filiași.

În anul 2019, rețeaua de căi ferate din județul Gorj reprezenta 2,22% din totalul rețelei de căi ferate pe țară și 24,14% din totalul rețelei de căi ferate pe regiunea Sud-Vest Oltenia. Comparativ cu restul județelor din regiune, județul Gorj este singurul care are toată lungimea liniilor de cale ferată electrificate (239 km). În perioada analizată, 2014-2019, nu au fost realizate lucrări de extindere a lungimii liniilor de cale ferată, nici modificări ale categoriilor de linii ferate.

Densitatea căilor ferate este de 42,7 km/1000 km<sup>2</sup>, situând județul printre primele locuri din țară și, de asemenea, peste densitatea din Regiunea Sud - Vest

(33,89 km/1000 km<sup>2</sup>).

Rețeaua feroviară secundară din județ asigură conectivitatea unor zone economice importante: calea ferată 202 dublă/simplă electrificată Filiași – Tg. Jiu – Petroșani - Simeria asigură accesibilitatea spre și de la bazinele lignitifer Motru-Rovinari și huilifer Petroșani.

Lista proiectelor feroviare incluse în planul investițional pentru perioada 2020-2030 include atât tipuri de intervenție de modernizare a infrastructurii feroviare existente, pentru liniile deja electrificate (Filiași – Tg. Jiu- Petroșani-Simeria), dar și pentru cele neelectrificate (Pitești-Craiova).

Principalele probleme identificate sunt gările nemodernizate, lipsa de intermodalitate cu rețeaua rutieră și în special cu transportul public și existența a numeroase zone cu restricții de viteză datorate stării precare a căilor de rulare.

Transportul locuitorilor din Comuna Săcelu nu se poate efectua cu trenul, neexistând gări pentru transportul feroviar de marfă și călători.

#### *Transport rutier*

O infrastructură rutieră dezvoltată reprezintă un avantaj competitiv al unei regiuni, fiind esențială pentru atragerea investitorilor și dezvoltarea oportunităților de creștere economică.

Regiunea Sud Vest Oltenia este traversată de 1 Axă prioritară a rețelei europene de transport rutier (TEN-T): Axa prioritară 7 rutieră (fostul Coridor Pan-european IV), ramura sudică: Lugoj – Drobeta Turnu Severin – Craiova – Calafat, cu varianta Șimian – Maglavit.

De asemenea, regiunea este traversată și de 4 drumuri europene, putând afirma că infrastructura de transport este relativ bine dezvoltată, deși nu există nicio autostradă pe teritoriul acesteia:

Comuna Săcelu, Județul Gorj  
**Strategia de Dezvoltare Economico-Socială Durabilă 2021-2027**

---

- E70 (Timișoara – Orșova - Drobeta Turnu Severin – Filiași – Craiova – Caracal - Roșiori- Alexandria – București - Giurgiu);
- E79 (Oradea – Deva – Târgu Jiu – Filiași – Craiova - Calafat);
- E81 (Satu Mare – Cluj – Sebeș – Sibiu - Râmnicu Vâlcea - Pitești);
- E574 (Craiova – Slatina – Pitești – Câmpulung – Brașov - Bacău).

În ceea ce privește lungimea drumurilor publice, în anul 2013, regiunea Sud Vest Oltenia se clasa pe locul 5 la nivel național, deținând o rețea rutieră de 11.228 km, din care 2.178 km drumuri naționale, 4.622 km drumuri județene și 4.428 km drumuri comunale. Comparativ cu anul 2005, lungimea drumurilor publice a crescut cu 768 km, din care 135 sunt drumuri naționale.

O analiză comparativă a lungimii drumurilor naționale la nivelul fiecărei regiuni, relevă faptul că nu există discrepanțe mari între regiuni, lungimea acestor drumuri încadrându-se între 18% și 22% din totalul rețelei de drumuri la nivel regional, excepție făcând regiunea București-Ilfov, în cazul căreia peste 38% din rețeaua de drumuri este reprezentată de drumuri naționale.

Din punct de vedere al lungimii drumurilor județene și comunale, în anul 2013, regiunea Sud Vest Oltenia se clasa pe locul 4 la nivel național, această categorie de drumuri reprezentând aproximativ 80% din totalul drumurilor la nivelul regiunii.

Raportându-ne la calitatea drumurilor publice din regiunea Sud Vest Oltenia, la nivelul anului 2013, se constată că peste 87% din drumurile naționale erau modernizate, cele mai mari performanțe din acest punct de vedere înregistrând județele Vâlcea și Dolj, pentru care ponderea drumurilor naționale modernizate era de cca. 90%.

Situația drumurilor județene și comunale la nivelul regiunii Sud Vest Oltenia era diferită, doar 22% din totalul acestei categorii de drumuri fiind

modernizată, în vreme ce o mai mare parte a drumurilor era pietruită și o altă parte de pământ. Cea mai mare pondere a drumurilor județene și comunale modernizate era înregistrată în județele Gorj (peste 31% din total) și Mehedinți (peste 23% din total), în vreme ce județele Olt și Vâlcea înregistrau cea mai mică pondere a drumurilor județene și comunale modernizate (de circa 17%).

Se poate concluziona că infrastructura de transport rutier din regiunea Sud Vest Oltenia, deși prezintă o serie de avantaje în termeni de accesibilitate și conectivitate (legate în principal de prezența Axei prioritare 7 și prezența drumurilor europene), cunoaște și dezavantaje, cauzate de lipsa unei autostrăzi.

Analiza în profil teritorial a infrastructurii rutiere, relevă faptul că în județul Gorj sunt:

- 6 trasee de drumuri naționale cu o lungime totală de 421 km (DN 6B, DN66, DN 66A, DN 67, DN 67B, DN 67C, DN 67D);
- 34 rețele de drumuri de interes județean (lungimea totală - 835 km);
- 194 rețele sunt de drumuri comunale, având o lungime totală de 1018 km.

În anul 2019, lungimea totală a drumurilor publice din județul Gorj era de 2274 km, reprezentând 20,11% din lungimea totală a drumurilor publice din regiunea Sud-Vest Oltenia. Din lungimea totală a drumurilor publice, 421 km sunt drumuri naționale (18,51%), 835 km sunt drumuri județene (36,72%) și 1018 km sunt drumuri comunale (44,76%). Analiza evoluției lungimii totale a drumurilor publice arată o scădere cu 0,30% a lungimii totale a drumurilor publice în anul 2019, comparativ cu anul 2018.

În ceea ce privește drumurile naționale, se observă că acestea sunt în procent de 87,17% modernizate. Lungimea drumurilor naționale cu îmbrăcămînți ușoare a scăzut în anul 2019 la 2 km, față de 8 km cât era în anul 2014, iar lungimea drumurilor naționale pietruite a rămas aceeași în toată perioada



analizată.

Drumurile județene sunt modernizate în procent de 56,76%, în creștere cu 54 de km în anul 2019, comparativ cu 2014. Lungimea drumurilor județene cu îmbrăcămînți ușoare a scăzut în anul 2019 la 313 km, față de 354 km cât era în anul 2014, la fel și cea a drumurilor județene pietruite și de pământ, care sa redus la 37 km, respectiv 11 km, comparativ cu 48 km, respectiv 16 km în anul 2014.

Drumurile comunale sunt modernizate în anul 2019 în procent de 28,38%. Din totalul lungimii drumurilor comunale de 1018 km, 289 km sunt modernizați, 280 km au îmbrăcămînți ușoare, 334 km sunt pietruți și 115 km sunt drumuri de pământ. Comparativ cu anul 2014, se observă că a crescut lungimea drumurilor modernizate cu 61 km, a celor cu îmbrăcămînți rutiere ușoare cu 32 km, și s-a redus lungimea drumurilor comunale pietruite și de pământ, cu 77 km, respectiv 15 km.

Având în vedere că un procent de 87,17% din drumurile naționale din județ sunt modernizate și că 56,76% din drumurile județene sunt modernizate, se poate concluziona că sunt necesare investiții în modernizarea drumurilor comunale, dar și a celor județene.

În județul Gorj rețeaua de transport rutier este secundară (constituită atât într-o rețea de complementaritate a rețelei primare dar și într-o rețea de legătură între aceasta și rețeaua rutieră terțiară) și terțiară (reprezentată de drumurile care se conectează direct la rețeaua rutieră secundară și asigură legătura sistemică a orașelor mici cu celelalte rețele).

Rețeaua secundară rutieră deservește municipiul reședință de județ, Târgu-Jiu, și asigură conexiunea acestuia la rețeaua rutieră primară.

Lista proiectelor rutiere incluse în planul investițional cuprinde atât proiecte localizate pe rețeaua primară, cât și cea secundară. Dintre proiectele care

Comuna Săcelu, Județul Gorj  
**Strategia de Dezvoltare Economico-Socială Durabilă 2021-2027**

---

pot asigura conectivitatea județului Gorj amintim: autostrada Sibiu - Brașov, drumurile expres Craiova – Filiași - Drobeta Turnu-Severin, Craiova - Calafat, Drobeta Turnu-Severin – Caransebeș - Lugoj. Lista sectoarelor rutiere de pe rețeaua secundară este compusă din drumuri expres, drumuri transregio și eurotrans. În județul Gorj sunt prevăzute mai multe drumuri de tip Trans regio: Filiași-Tg.Jiu-Petroșani-Hateg-Deva-A1, Dr.Tn.Severin-Tg.Jiu-Rm.Vâlcea.

Comuna Săcelu este străbătută de drumurile județene DJ661 și DJ665C, ambele traversând comuna de la nord (granița cu Comuna Crasna) la sud (granița cu Comuna Scoarța). DJ661 traversează localitățile Blahnița de Sus și Săcelu având o lungime de 11,5 km, în timp ce DJ665C traversează localitățile Magherești și Hăiești.

Rețeaua drumurilor sătești, drumuri de exploatare și drumuri comunale la nivelul comunei Săcelu este de 64622 m, drumuri ce se regăsesc în inventarul public al localității, fiind identificate prin indicarea denumirii, dimensiuni de lungime și lățime și a categoriei din care fac parte.

Din totalul de 64622 m, drumurile se grupează astfel:

- Drum comunal 15884 m;
- Drum de exploatare 28657 m;
- Drum sătesc 20081 m.

Având în vedere specificul activității zonei, drumurile de exploatare sunt frecvent solicitate de locuitorii zonei, de exploatațiile agricole, pentru întreținerea și exploatarea plantațiilor pomicole, viticole, ferme zootehnice, precum și pentru exploatarea peisajului propice pentru activități de agrement și turism.

Rețeaua drumurilor comunale de la nivelul localității ce asigură circulația și accesul la obiectivele publice și gospodăriile populației este de 15884 m. La acestea nu se adaugă drumurile naționale și județene care străbat localitatea.

Structura rețelei de drumuri comunale din punct de vedere a căii rurale se prezintă astfel:

- Drum asfaltat 2241 m
- Drum balastat 3857 m
- Drum de pământ 9786 m

Din analiza structurii drumurilor comunale din punct de vedere al nivelului de modernizare rezultă ca numai 14.10% sunt drumuri modernizate care au aplicat covor asfaltic, 24.30% sunt drumuri de piatră și un procent de 61.60% sunt drumuri de pământ.

Din sistemul de indicatori privind evaluarea calității vieții de la nivelul localității, un rol important îl joacă și nivelul drumurilor modernizate din localitate care reprezintă 2241 m, respectiv 14,10% din totalul drumurilor comunale. Dată fiind aceasta situație se impune ca în strategia 2021-2027 și pentru perioadele viitoare să se întreprindă măsuri de alocare fonduri de investiții și pentru această categorie de lucrări.

Este o infrastructură care necesită modernizare. Infrastructura rutieră va trebui modernizată.

Potențiala dezvoltare turistică și agroturistică a comunei impune o extindere a rețelei de drumuri către zonele de interes care se pretează la astfel de activități.

Conform chestionarelor, cea mai mare parte din populația Comunei Săcelu nu este mulțumită de calitatea drumurilor. Autoritățile locale au în desfășurare proiecte de modernizare a drumurilor comunale, dar și a celor de exploatare.

### *Transport aerian*

Infrastructura aeriană din regiunea Sud Vest Oltenia este reprezentată de Aeroportul Internațional din Craiova, care deservește atât traficului de pasageri, mărfuri și poștă cât și mișcării aeronavelor în zonă.

Potrivit Directorului general Mircea Dumitru, în anul 2013, Aeroportul din Craiova a înregistrat peste 40.000 de pasageri, o creștere semnificativă comparativ cu anul 2012 (29.232 pasageri). La nivelul aceluși an au fost înregistrate 2.246 de aterizări și decolări, incluzând și zborurile școală.

Potrivit Master Planului de Transport al României, pentru dezvoltarea Aeroportului din Craiova sunt prevăzute 80 de milioane de euro, pentru realizarea unui nou terminal de 22.000 mp și a unui centru intermodal, prin care să fie utilizată calea ferată ce ajunge la aeroport, astfel încât containerele care vin pentru regiune să fie luate pe o zonă de cargo pe aeroport.

În luna iunie 2015, Regia Autonomă Aeroportul Craiova a demarat execuția lucrărilor pentru reabilitarea infrastructurii de mișcare de la nivelul aeroportului, acestea incluzând lucrări de reparații la structura de beton pentru toată infrastructura de mișcare, aplicarea unui covor de mixturi asfaltice pe pista de aterizare – decolare, lărgirea căii de rulare și a platformei de îmbarcare – debarcare pentru aeronave. Proiectul este selectat în cadrul Programului Operațional Sectorial Transport 2007- 2013 și cofinanțat de Uniunea Europeană prin Fondul European de Dezvoltare Regională.

### *III.9. Dezvoltarea rurală și amenajarea teritoriului*

Conceptul "amenajarea teritoriului" a apărut în perioada exodului rural către orașele care se dezvoltau în ritm accelerat sub influența revoluției industriale. A apărut necesitatea de a separa spațial funcțiile urbane: de locuit, de muncă, de cultură, de circulație etc., amenajarea teritoriului extinzându-se asupra ansamblului spațiului geografic, atât urban cât și rural.

Elaborarea planurilor de amenajare regională a teritoriului trebuie să se bazeze pe un complex de elemente de bază, de natură diferită pentru a determina soluții tehnice prietenoase față de mediu, utile și eficiente pe plan economico-social.

Legea fondului funciar, prevede că organizarea și amenajarea teritoriului agricol - componenta dominantă a spațiului rural - trebuie să asigure crearea condițiilor pentru o mai bună folosire a terenurilor în scopul producției agricole, pe bază de studii și proiecte pentru rezolvarea următoarelor probleme:

- corelarea dezvoltării agriculturii cu celelalte activități economice și sociale din zonă, stabilind măsuri care să determine creșterea producției agricole și îmbunătățirea exploatarei terenului, cunoașterea terenurilor pe proprietari și destinații în concordanță cu structurile de proprietate și cu formele de cultivare a pământului;

- stabilirea perimetrului fiecărei proprietăți prin comasarea terenurilor dispersate și rectificarea hotarelor amplasate nerațional; elaborarea de proiecte pentru organizarea și amenajarea exploatațiilor agricole;

- stabilirea rețelei de drumuri tehnologice agricole ca o completare a rețelei de drumuri clasate etc.

În funcție de sfera de cuprindere, în domeniul amenajării teritoriului deosebim:

Comuna Săcelu, Județul Gorj  
**Strategia de Dezvoltare Economico-Socială Durabilă 2021-2027**

- Planul de amenajare a teritoriului, constituit ca un ansamblu de studii referitoare la o suprafață de teren definită care prevede obiectivele, acțiunile și măsurile de adoptare pe o perioadă determinată care orientează aplicarea unor politici în domeniul organizării teritoriului național, regional sau local;

- Planul urbanistic general, documentație care stabilește obiectivele, acțiunile și măsurile pentru localitate, pe o perioadă determinată în vederea amenajării teritoriului. În concordanță cu acesta se elaborează planul urbanistic zonal și planul urbanistic de detaliu.

#### *Agricultură*

La nivel teritorial, regiunea Sud-Vest Oltenia, înregistra la sfârșitul anului 2014, 2.921.169 hectare suprafață fond funciar (12,25% în total național), pe locul 7 între regiunile țării. Cea mai mare suprafață a fondului funciar o deține regiunea Nord-Est (15,45%), urmată de Sud-Est (15,00%), Sud-Muntenia, Nord-Vest și Centru cu aproximativ 14% în total fond funciar, fiecare, ultimă fiind regiunea București-Ilfov cu 0,76%.

#### *Fondul funciar teritorial la sfârșitul anului 2014*

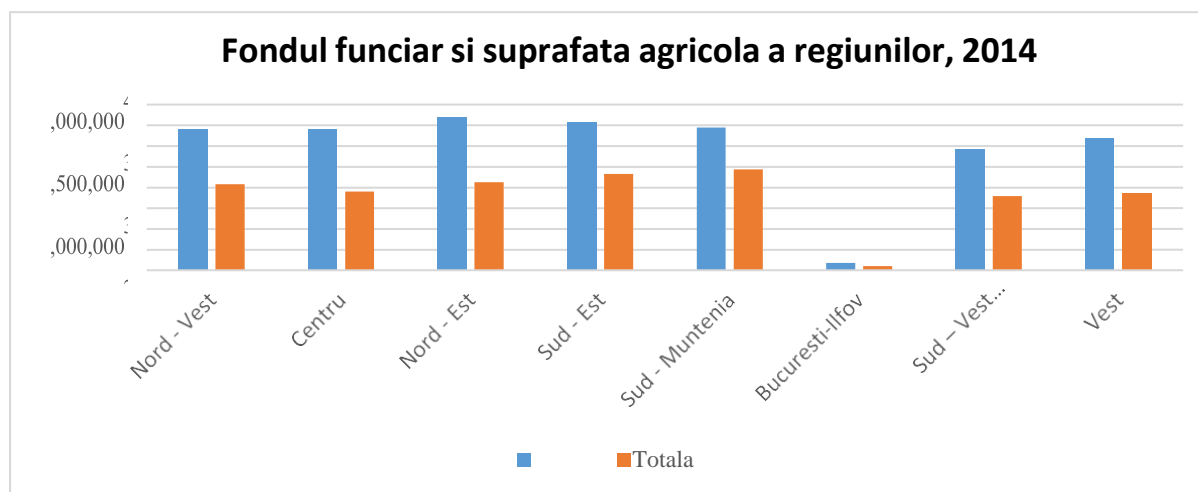
Regiunea de dezvoltare Județul	Suprafața totală			Suprafața agricolă		
		% Total	% regiune		% Total	% regiune
<b>TOTAL</b>	<b>23.839.071</b>	<b>100,00</b>		<b>14.630.072</b>	<b>100,00</b>	
Nord - Vest	3.416.046	14,32		2.079.500	14,21	
Centru	3.409.972	14,30		1.900.464	12,99	

Comuna Săcelu, Județul Gorj  
**Strategia de Dezvoltare Economico-Socială Durabilă 2021-2027**

Nord - Est	3.684.983	15,45		2.124.775	14,52	
Sud - Est	3.576.170	15,00		2.326.564	15,90	
Sud - Muntenia	3.445.299	14,45		2.433.534	16,63	
București - Ilfov	182.115	0,76		104.505	0,71	
<b>Sud – Vest Oltenia</b>	<b>2.921.169</b>	<b>12,25</b>	<b>100,00</b>	<b>1.796.634</b>	<b>12,28</b>	<b>100,00</b>
Dolj	741.401	3,11	25,38	585.135	3,99	32,56
Gorj	560.174	2,34	19,17	238.800	1,63	13,29
Mehedinți	493.289	2,06	16,88	293.328	2,00	16,32
Olt	549.828	2,30	18,82	436.515	2,98	24,29
Vâlcea	576.477	2,41	19,73	242.856	1,65	13,51
Vest	3.203.317	13,43		1.864.096	12,74	

Și în ceea ce privește suprafața agricolă, regiunea Sud-Vest Oltenia se află tot pe locul 7 între regiunile țării (1.796.634 hectare) cu 12,28% din suprafața agricolă națională. Cele mai mari suprafețe agricole le au regiunile Sud-Muntenia (16,63%) și Sud-Est (15,90%) urmate de regiunile Nord-Est și Nord-Vest cu 14,52% respectiv 14,21%, suprafețe agricole apropiate de cea a regiunii Oltenia având regiunile Centru (12,99%) și Vest (12,74%), iar cea mai mică suprafață agricolă regiunea București-Ilfov (0,71%).

Comuna Săcelu, Județul Gorj  
**Strategia de Dezvoltare Economico-Socială Durabilă 2021-2027**



Agricultura, ocupație cu îndelungată tradiție în județul Gorj, dispune de o importantă suprafață agricolă (238.559 ha la nivelul anului 2019), ce aparține în cea mai mare parte sectorului privat. Terenul arabil se întinde pe o suprafață de 98.110 ha, pajiștile naturale au o suprafață totală de 131.944 ha, din care pășuni 89.867 ha și fânețe 42.077 ha, suprafața de livezi este de 4.683 ha, iar suprafața ocupată cu viță de vie este de 3.766 ha.

Din păcate, cca. 76% din soluri sunt afectate de eroziune, alunecări de teren sau aciditate. În plus, se constată un grad mare de fărâmițare a terenurilor agricole, în condițiile în care aproape jumătate din ferme au o suprafață de sub un hectar.

În condițiile în care cea mai mare parte a precipitațiilor o reprezintă aversele de ploaie, seceta este un fenomen din ce în ce mai prezent în zonele subcarpatice și de podiș ale județului Gorj. De altfel, grosimea medie a stratului de zăpadă care trece rar de 1 cm (1,3 cm în 2011 și 2014, 1,5 cm în 2018, 1,9 cm în 2019 și maximul în zece ani de 3,8 cm în 2012) nu reușește să asigure suficientă umezeală în sol la începutul primăverii, fiind afectate culturile agricole.

Precipitațiile în aversă din perioada caldă a anului capătă uneori aspect de vijelie și sunt însoțite de căderi de grindină. Chiar dacă anual nu se înregistrează



Comuna Săcelu, Județul Gorj  
**Strategia de Dezvoltare Economico-Socială Durabilă 2021-2027**

multe cazuri de grindină, aceasta reprezintă un fenomen de risc ce afectează culturile agricole din câmp, dar și serele, solarile și acoperișurile locuințelor.

În cadrul județului Gorj se remarcă un ușor echilibru între valoarea producției vegetale (109,5% în 2018 comparativ cu anul 2017) și cea animală (102,4% în anul 2018 comparativ cu 2017). Sectorul zootehnic cuprinde efective însemnate de bovine (34394 capete), suine (75750 capete), ovine (119383 capete), caprine (25831 capete), păsări (1255201 capete).

Suprafața fondului funciar al comunei Săcelu este de 4206 hectare din care 430ha intravilan și 3776ha extravilan.

Suprafața agricolă a comunei Săcelu este de 3202 hectare împărțite după cum urmează:

Categorie	Suprafață (ha)
Arabil	701
Pășune	1894
Vii	62
Livezi	10

În categoria de folosință **teren arabil**:

- **grâu** – suprafață cultivată de 25ha reprezentând mai puțin de 1% din suprafața agricolă totală, de aici reiese faptul ca interesul pentru culturile de grâu este destul de scăzut;
- **porumb** – suprafață cultivată de 502ha – reprezintă 15,6% din suprafața agricolă totală fiind cea mai mare cultură din comună;
- **ovăz** - suprafață cultivată de 10ha;
- **triticale** - suprafață cultivată de 10ha;
- **cartofi** - suprafață cultivată de 26ha;

- **legume de câmp și în solarii** - suprafață cultivată de 52ha din care putem aminti: tomate (10ha), ceapă (10ha), usturoi (1ha), varză (9ha), ardei (4ha), castraveți (2ha), rădăcinoase (9ha), mazăre (1ha), fasole (5ha), vinete (1ha);
- **plante de nutreț** - suprafață cultivată de 40ha din care: perene (lucernă și trifoi 35ha), sfeclă furajeră (5ha);
- **ogoare** – 36 ha.

Se poate observa deci că, în Comuna Săcelu, cultura de bază o reprezintă porumbul boabe, folosit în hrana animalelor și a păsărilor. Suprafața cu pășuni și fânețe reprezintă 59.15% din suprafața agricolă și asigură atât pășunatul animalelor pe perioada verii, cât și fânețele necesare asigurării masei verzi și grosiere pentru perioada de stabulație a animalelor.

Plantațiile de vii și livezi reprezintă doar 2.24% din suprafața agricolă și dețin o pondere ridicată în ocuparea timpului de lucru al fermierilor. Lucrările se realizează manual, sunt repartizate pe toată perioada sezonului activ și necesită lucrări pregătitoare și de întreținere și în perioada sezonului rece, când vegetația este în repaus.

În general, producția din cultura mare este folosită în gospodării pentru hrănirea animalelor și păsărilor, iar producția viticolă și pomicolă este destinată consumului propriu.

Gradul de mecanizare al lucrărilor agricole este redus, iar lucrările pomicole și viticole se realizează manual.

Nu trebuie neglijat nici aspectul viilor hibride, care, sunt preferate a fi înmulțite de către săteni, deși cu toții cunosc faptul că strugurii proveniți de la astfel de plante sunt interziși în vinificație.

Fondul forestier ocupă în cadrul comunei o suprafață de 800 ha și este formată predominant din foioase din care putem aminti: fagul, mesteacănul, aninul, ulmul, stejarul ș.a. Zona împădurită se află pe dealurile din apropierea satelor și are pe lângă importanța economică și una ecologică, prin rolul său de fixare a terenurilor, contribuind astfel la diminuarea riscului pericolului alunecărilor de teren, care ar pune în pericol satele de la poalele acestor dealuri. Principala utilizare a lemnului este pentru lemn de foc.

#### *Producția zootehnică*

Creșterea animalelor, la fel ca și cultura plantelor, este o îndeletnicire străveche, datorită produselor obținute (carnea, lâna, laptele), produse necesare traiului, precum și posibilității utilizării acestora ca materie primă în industriile alimentară, textilă, pielărie, blănărie și încălțăminte etc.

Principalele animale care se cresc în Comuna Săcelu sunt:

- bovinele se cresc pentru carne și lapte. Pășunatul bovinelor se face pe islaz sau pe unele terenuri neproductive;
- ovinele se cresc pentru lână, carne, lapte și constituie o activitate de tradiție;
- porcinele sunt crescute pentru carnea, grăsimea și pielea lor;
- cabalinele. Numărul cailor a scăzut treptat în ultimii ani în gospodăriile locuitorilor. Ei sunt folosiți de locuitori la diferite munci agricole și în transporturi.

### *Turism*

La 31 decembrie 2018 regiunea avea o structură de primire turistică formată din 598 unități, cu 13% mai mult față de anul 2017 și cu 42% față de 2013. Structurile de primire turistică cu funcțiuni de cazare turistică la 31 decembrie 2018 erau formate din 119 hoteluri, 27 moteluri, 148 pensiuni turistice, 185 pensiuni agroturistice, 51 vile turistice, 16 cabane turistice, 29 hosteluri, 5 campinguri, 4 tabere de elevi și preșcolari, 7 popasuri turistice, 4 bungalouri și un sat de vacanță.

Analizând evoluția structurilor de primire turistică la nivelul regiunii S-V Oltenia, se observă creșterea accentuată a acestora în perioada 2013-2018, de la un total de 421 la 598 unități de primire turistică (o creștere de 42%). Ponderea hotelurilor la nivelul regiunii a cunoscut la rândul ei o creștere de 22,68% pentru același interval, ceea ce demonstrează potențialul investițional în continuă dezvoltare al regiunii. În același timp, pensiunile agroturistice sunt cele care dețin ponderea cea mai mare în totalul unităților de primire turistică în regiunea S-V Oltenia, cu aproximativ 31% din numărul acestora, urmate de pensiunile turistice cu 24,7% și hoteluri cu aprox. 20%.

La nivelul pensiunilor agroturistice, în intervalul 2013-2018 creșterea a fost și mai mare, de aproape 80%, la fel și la nivelul pensiunilor turistice (42%). Creșterea numărului de pensiuni agroturistice poate fi explicată prin amploarea agroturismului din regiune, ca una din formele de turism care pot contribui la creșterea activității turistice în această zonă.

Comuna Săcelu, Județul Gorj  
**Strategia de Dezvoltare Economico-Socială Durabilă 2021-2027**

*Tipuri de structuri de primire turistică la nivelul regiunii Sud-Vest Oltenia*

Tipuri de structuri de primire turistică la nivelul regiunii S-V Oltenia	Anul 2005	Anul 2010	Anul 2013	Anul 2014	Anul 2015	Anul 2016	Anul 2017	Anul 2018
<b>Total REGIUNE</b>	<b>227</b>	<b>305</b>	<b>421</b>	<b>436</b>	<b>427</b>	<b>452</b>	<b>529</b>	<b>598</b>
<b>Hoteluri</b>	62	76	97	101	102	111	119	119
<b>Hosteluri</b>	4	14	19	22	26	26	27	29
<b>Moteluri</b>	17	15	26	24	23	25	25	27
<b>Vile turistice</b>	44	49	38	36	35	34	42	51
<b>Cabane turistice</b>	5	9	13	14	14	13	12	16
<b>Bungalouri</b>	:	1	3	3	2	1	4	4
<b>Sate de vacanță</b>	:	1	2	2	2	2	2	1
<b>Campinguri</b>	9	7	6	7	6	5	5	5
<b>Popasuri turistice</b>	2	3	6	6	6	5	6	7
<b>Căsuțe turistice</b>	1	:	:	1	:	:	2	2
<b>Tabere de elevi și preșcolari</b>	11	3	4	4	4	4	4	4
<b>Pensiuni turistice</b>	33	67	104	108	102	106	131	148
<b>Pensiuni agroturistice</b>	38	60	103	108	105	120	150	185

Analiza structurilor de primire turistică la nivelul celor opt regiuni de dezvoltare arată că regiunea S-V Oltenia se regăsește în a doua parte a clasamentului în ceea ce privește participarea sa la totalul structurilor la nivel național, ocupând mai exact

penultima poziție, surclasând regiunea București-Ilfov. Astfel, procentul deținut la nivelul anului 2018 a fost de 7,07% din totalul unităților de primire turistică. În schimb, trebuie subliniat că, în raport cu 2005, s-a realizat un progres în ceea ce privește cota de participare la totalul structurilor de primire turistică la nivel național, de la 5,37% în anul amintit mai sus la 7,07% în 2018. Mai mult, ritmul de creștere a fost ridicat, crescând între 2013 și 2018 cu 42,04%, ocupând locul 4 față de celelalte regiuni, regiunea Nord-Vest înregistrând o creștere de 58,96% în același interval, ceea ce o plasează pe prima poziție în clasament. Pe a doua poziție, după ritmul creșterii structurilor de primire turistică, se situează regiunea Nord-Est cu un procent de 45,79%, urmată de regiunea Centru (44,28%), Sud-Vest Oltenia (42,04%), Regiunea Vest (36,17%), Sud-Est (31,56%), Sud-Muntenia (27,89%) și București-Ilfov cu 27,16%, la diferență de 0,73 procente față de S-M.



La nivelul județelor regiunii S-V Oltenia, evoluția structurilor de primire turistică în intervalul 2013-2018 a fost în general una în continuă creștere, nesincopată de fluctuații mari. Astfel, în județul Dolj numărul structurilor de primire turistică crescuse la finele anului 2018 cu 37,25% în raport cu anul 2013, în județul Gorj,

numărul acestora crescuse cu 82,28% pentru același interval, în Mehedinți creșterea a fost de 66,67%, Oltul cu doar 47,37%, iar Vâlcea cu 24,35%. La ora actuală, pe baza datelor de la sfârșitul anului 2018, județul Vâlcea deține în continuare ponderea cea mai semnificativă în ceea ce privește structurile de primire turistică la nivelul regiunii S-V Oltenia, cu aproape 48% din capacitatea totală, urmat de Gorj cu 24%, județele Dolj și Mehedinți la egalitate cu 11,7%, și Olt cu doar 4,68%. De remarcat totodată faptul că numărul structurilor de primire turistică a înregistrat o creștere mai semnificativă între 2017 și 2018 în județele Gorj și Vâlcea.

Dezvoltarea și creșterea activității turistice a unei regiuni pot fi măsurate și prin sporirea numărului de unități de cazare superioară, cu predilecție a hotelurilor. După cum se poate observa, numărul hotelurilor a crescut în perioada 2013-2018, atât la nivel național, cât și la nivel de regiune. Ca atare, la nivel național, numărul unităților hoteliere a sporit din 2013 și până în 2018 cu 13%.

În ceea ce privește ponderea numărului de hoteluri din regiunea S-V Oltenia în totalul acestora la nivel național, aceasta a fost de 7,36% la nivelul anului 2018, clasându-se astfel pe ultimul loc în rândul regiunilor de dezvoltare. Raportând ponderea hotelurilor din regiunea S-V în totalul unităților hoteliere la nivel național în anul 2013, aceasta a fost de 6,78%, cu 0,58 de procente mai mică decât cea înregistrată la nivelul anului 2018.



În ceea ce privește calitatea unităților de cazare, este de remarcat faptul că hotelurile de 5 stele nu sunt prezente în Oltenia. Putem găsi un număr limitat de hoteluri de 4 și 3 stele, celelalte fiind clasificate sub acest nivel. Totuși, comparativ cu anul 2012, se remarcă o tendință de creștere a hotelurilor preponderent de 3 și 4 stele, fapt datorat fie trecerii la o clasificare superioară a celor existente prin modernizare, fie înființării de structuri noi, cu clasificare superioară. Astfel, dacă la sfârșitul anului 2012, în județul Dolj erau 14 unități de cazare de tip hotel clasificate la 3 stele, în luna august 2019 funcționau 21 astfel de structuri. De asemenea, și numărul hotelurilor de 4 stele a crescut în aceeași perioadă de la 5 la 13 unități în județul Dolj. O creștere importantă se poate raporta și pentru județul Vâlcea, un județ cu tradiție în domeniul turismului, care a înregistrat o sporire considerabilă a numărului unităților de tip hotel de 3 stele de la 22 de unități în anul 2012 la 37 în 2019. Viitoarea strategie trebuie să pună accentul pe sporirea gradului de confort prin înființarea de capacități de cazare de nivel superior de clasificare (de la 3 la 5 stele), pentru a putea atrage un număr mai mare de turiști străini.



### *Capacitatea de cazare*

Capacitatea de cazare turistică existentă la nivelul anului 2018 în regiunea S-V Oltenia atinge pragul de 22.244 de locuri de cazare, în creștere cu 5,92% față de anul 2017. Evoluția locurilor de cazare la nivelul regiunii a fost una situată pe un trend ascendent în ultimii 6 ani, cu o ușoară creștere a numărului acestora la nivelul anului 2015 de doar 0,03% comparativ cu anul precedent, urmată de o creștere accentuată de 18,2% până la finele anului 2018.

Dacă raportăm numărul locurilor de cazare înregistrate la nivelul anului 2018 la numărul locurilor de cazare existente în 2005, se înregistrează o creștere de peste 50%, în ciuda faptului că din 2005 și până în 2008 evoluția acestora a fost una lentă, „boom-ul” urmând să aibă loc din 2008.

În ceea ce privește ponderea fiecărui județ la totalul locurilor de cazare existente la nivelul regiunii în anul 2018, județul Vâlcea se situează pe locul întâi, cu 54%, secondat de județul Gorj cu 17%, urmat de Dolj cu 13%, Mehedinți cu o pondere de 10%, iar Olt cu doar 5%.

Evoluția numărului locurilor de cazare la nivelul județelor, în intervalul 2013-2018, se înscrie în linia ascendentă a creșterii generale la nivelul regiunii S-V Oltenia.

În ceea ce privește capacitatea de cazare turistică în funcțiune (numar de locuri de cazare puse la dispoziția turiștilor de către structurile de primire turistică, ținând cont de numărul de zile cât acestea sunt deschise) la nivelul regiunii S-V Oltenia a fost de 6.881.905 locuri - zile (+122110 locuri - zile față de același moment al anului precedent) la 31 iulie 2018.

Între 2013 și 2018, capacitatea de cazare turistică în funcțiune a crescut cu 18,7%. O defalcare a cifrei atinse în 2018 pe județe, ne arată că pe locul întâi se află județul Vâlcea cu aproape 55% din totalul capacității în funcțiune, urmat de județul

Dolj cu 15,2%, Gorj cu 14,5%, Mehedinți cu 10,5% și pe ultimul loc Oltul cu 5,2%. După cum se poate observa din tabel, județul Dolj s-a aflat pe o pantă ascendentă în ultimii 5 ani (din 2015 și până în 2018), evoluții similare având și celelalte județe Mehedinți și Gorj, cu ușoare fluctuații între 2014 și 2015 în cazul acestuia din urmă (-26328 locuri-zile), fără însă a provoca scăderi semnificative. Oscilații mai evidente a înregistrat județul Vâlcea, cunoscând scăderi și de 10% în 2010 în raport cu 2005, urmate de creșteri la fel de simțitoare de 12% în 2011 în raport cu 2010. De remarcat faptul că județul Olt a înregistrat evoluții ascendente în ceea ce privește capacitatea de cazare în funcțiune, de la 3.377.184 locuri zile în 2013 la 3.759.254 locuri în 2018 (în urcare cu 17%).

În ceea ce privește evoluția înnoptărilor în structurile de primire turistică din regiunea Sud-Vest Oltenia, aceasta poate fi caracterizată ca fiind una sinuoasă, cu urcușuri și coborâșuri. Din 2005 și până în 2008 numărul înnoptărilor la nivelul regiunii Sud-Vest Oltenia a fost în continuă creștere, evoluție stopată în 2009, odată cu amplificarea crizei economice. Începând cu anul 2011, evoluția înnoptărilor a început să se redreseze, înregistrându-se o creștere de 15% comparativ cu 2010 iar din 2014 a crescut constant, astfel că anul 2018 a marcat o evoluție pozitivă de 36% în ultimii 5 ani. În ceea ce privește numărul înnoptărilor în structurile de primire turistică, pe județe, în regiunea Sud-Vest Oltenia, din nou valoarea cea mai ridicată la sfârșitul anului 2018 s-a înregistrat în județul Vâlcea (+10% față de anul precedent), acesta deținând 66% din totalul înnoptărilor înregistrate la nivelul regiunii. Restul județelor au înregistrat următoarele procente: județul Dolj deținea 10,4% din totalul înnoptărilor înregistrate la nivelul regiunii în 2018, dar a înregistrat o scădere ușoară de 2% față de anul 2017), Mehedinți a atins o pondere de 10% a numărului de înnoptări raportate la total regiune dar a marcat, de asemenea, o scădere cu 8,8% față de anul precedent, Gorj cu 9,7% din totalul înnoptărilor de la nivelul regiunii și o evoluție

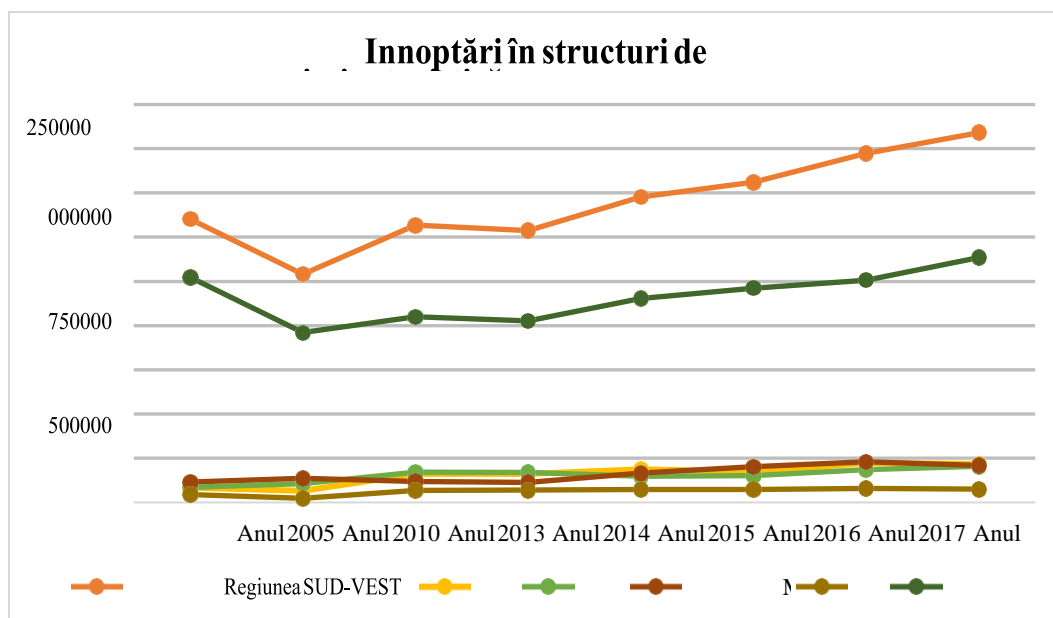
Comuna Săcelu, Județul Gorj  
**Strategia de Dezvoltare Economico-Socială Durabilă 2021-2027**

pozitivă de 10% față de 2017 și județul Olt cu o pondere a înoptărilor de 3,6% față de totalul regional, dar în scădere comparativ cu anul 2017 (-5%).

*Înnoptări în structuri de primire turistică la nivelul județelor regiunii Sud-Vest Oltenia (nr. persoane)*

Înnoptări în structuri de primire turistică la nivelul județelor regiunii S-V Oltenia	2005	2010	2013	2014	2015	2016	2017	2018
<b>TOTAL</b>	1601872	1.290263	1567021	1537262	1727528	1810428	1973344	2090181
<b>Dolj</b>	84366	65695	161538	161652	187307	174683	223094	218116
<b>Gorj</b>	84584	105726	171171	168737	147156	149869	185057	203786
<b>Mehedinți</b>	115012	135869	117103	112185	165641	201610	229574	209351
<b>Olt</b>	44381	22453	67810	68761	73367	73034	78540	74726
<b>Vâlcea</b>	1273529	960520	1049399	1025927	1154057	1211232	1257079	1384202

*Evoluția numărului de înoptări în structuri de primire turistică la nivelul județelor regiunii Sud-Vest Oltenia (nr. persoane)*



În ceea ce privește ponderea înoptărilor înregistrate de regiunea Sud-Vest Oltenia în totalul numărului de înoptări la nivel național, aceasta a reprezentat 7,3% la finele anului 2018, ocupând ultima poziție la nivelul celor opt regiuni de dezvoltare. Cele mai multe înoptări s-au înregistrat în regiunea Centru (6081157 și 21,23% din totalul înoptărilor la nivel național), urmată la mică distanță de regiunea Sud-Est (6072287 și un procent de 21,20% din totalul înoptărilor la nivel național). De asemenea, tot în 2018, pe fondul sporirii generale a înoptărilor la nivelul regiunilor, s-a înregistrat o creștere a numărului acestora și la nivel național, de 5,7% față de 2017.

Evoluția sosirilor de turiști români pe județele regiunii relevă următorul clasament: Vâlcea a înregistrat valori de 376.963 persoane în anul 2018, ceea ce a însemnat o creștere cu 54% față de anul 2010. Urmează Gorjul și Dolj cu creșteri din 2010

Comuna Săcelu, Județul Gorj  
**Strategia de Dezvoltare Economico-Socială Durabilă 2021-2027**

până în 2018 de 76%. Pe ultimele locuri se situează județul Mehedinți, cu puțin peste 98.300 de persoane și Oltul cu 33.048 persoane în 2018. Per total, sosirile turiștilor străini în regiune au crescut cu 76% persoane față de anul 2010. În ceea ce privește ponderea sosirilor la nivel de județ în totalul sosirilor din regiunea S-V Oltenia, Vâlcea deținea o piață a sosirilor de 51% în 2018 (deoarece potențialul turistic este cel mai ridicat din întreaga regiune, iar aglomerarea de stațiuni turistice balneoclimaterice din acest județ - Băile Olănești, Băile Govora, Călimănești, Căciulata, Voineasa – stă la baza atragerii sosirilor turistice înregistrate la nivelul întregii regiuni S-V Oltenia), urmată de Dolj cu 16%, Gorj cu 15,3%), Mehedinți (13,3%) și Olt cu doar 4,5%.

*Sosiri ale turiștilor în structuri de primire turistică la nivelul județelor regiunii*

*Sud- Vest Oltenia*

<b>Sosiri</b>	<b>Anul 2005</b>	<b>Anul 2010</b>	<b>Anul 2013</b>	<b>Anul 2014</b>	<b>Anul 2015</b>	<b>Anul 2016</b>	<b>Anul 2017</b>	<b>Anul 2018</b>
<b>TOTAL</b>	334.178	337.102	460026	484860	582142	630446	736458	739486
<b>Dolj</b>	41.309	28.762	85847	91150	102486	97139	124861	118222
<b>Gorj</b>	37.625	54.967	75125	77831	78418	84273	111308	112950
<b>Mehedinți</b>	45.596	54.942	52323	51818	81003	91405	104089	98303
<b>Olt</b>	19.804	14.167	35678	34824	33343	35177	38777	33048
<b>Vâlcea</b>	189.844	184.264	211053	229237	286892	322452	357423	376963

În practica turistică, analiștii disting trei categorii principale de turiști, cu diferențieri sensibile în ceea ce privește aspirațiile și manifestările lor de cerere pentru produsele turistice și pentru destinațiile de vacanță, și anume:

- turiști pentru care practicarea turismului nu este îngădită de nivelul veniturilor și care constituie categoria clientelei de "lux". Acest segment al cererii este profitabil pentru prestatorii de servicii specifice, dar greu de monitorizat întrucât produsele și serviciile turistice sunt adesea personalizate pentru fiecare client și nu se regăsesc în analizele de piață obișnuite. Pentru destinațiile acestor turiști efectele sunt mixate – pe de o parte, turiștii alocă resurse financiare în respectivele destinații, pe de altă parte manifestă opulență și extravaganta față de populația locală și sunt, adesea, priviți cu reticență. Pe acest segment se manifestă noi tendințe și provocări. Astfel, având în vedere că destinațiile vizate până în prezent de turiștii de lux sunt invadate, din spirit de imitație, de către turiștii cu venituri medii, turiștii de lux se reorientează către noi destinații, mai exotice și mai puțin cunoscute publicului larg;

- turiștii "activi", care dispun de resursele financiare necesare sau sunt în căutarea unor resurse pentru a stabili un echilibru financiar între mijloacele lor economice și cererile pentru călătoriile de vacanță. Principalele trăsături ale turistului activ sunt: capacitate economică relativ ridicată, nivel de înțelegere socio-culturală peste medie, precum și discernământ și selecție privind formele de turism și destinațiile preferate. Cererea manifestată de acest segment acoperă: nevoile de destindere, agrement-divertisment și setea de cultură, toate rezultând din desprinderea temporară din cotidian prin activități sportive, jocuri de societate, contacte cu populația autohtonă, acumulare de noi cunoștințe etc.

- turiștii "pasivi" (sau, după unii analiști, așa-numiții turiști "captivi"), ale căror aspirații pentru achiziționarea produselor turistice nu depășesc limitele

condițiilor lor economice. Profilul turistului pasiv se caracterizează prin: capacitate financiară limitată în raport cu paleta de opțiuni din oferta de servicii turistice și înclinația către formulele forfetare de vacanță, pregătite și comercializate de agențiile tour-operatoare sau de agențiile intermediare ale acestora.

În perioada 2005-2018 majoritatea turiștilor care au vizitat și practicat diferitele forme de turism în regiune sunt de origine română. Datele statistice indică faptul că cea mai mare pondere în rândul turiștilor străini este livrată de județul Dolj, reprezentând 31,14% din totalul sosirilor acestora la nivel de regiune în anul 2018, urmat de județul Vâlcea cu 25,74%. Comparativ cu județul Vâlcea, al cărui turism este unul balnear, județul Dolj se bucură de un turism de afaceri, care poate contribui la dezvoltarea sa economică și implicit la atragerea a și mai multor turiști străini. De remarcat însă regresul numărului acestora în 2018, cu 37% mai puțini față de anul anterior 2017. În schimb, județul Gorj a cunoscut în 2018 o creștere semnificativă a numărului sosirilor turiștilor străini de față de anul 2017 cu 35,4%.

Comuna Săcelu, Județul Gorj  
**Strategia de Dezvoltare Economico-Socială Durabilă 2021-2027**

*Sosiri ale turiștilor străini în structuri de primire turistică la nivelul regiunii Sud-Vest Oltenia*

Sosiri ale turiștilor străini în structuri de primire turistică la nivelul județelor regiunii S-V Oltenia	2010	2013	2014	2015	2016	2017	2018
<b>TOTAL REGIUNE</b>	16614	44319	40734	50841	48023	54612	48143
Dolj	3579	18676	18317	20635	16019	23895	14994
Gorj	2545	4000	3302	3167	3120	3999	5415
Mehedinți	6275	5090	5139	11350	12201	10710	11487
Olt	1014	9944	6268	7200	6256	5062	3853
Vâlcea	3201	6609	7708	8489	10427	10946	12394

Potențialul turistic natural al județului Gorj se referă la totalitatea resurselor turistice pe care le oferă cadrul natural al județului, prin componentele sale: relief, condiții climatice, ape, elemente de vegetație și faună, inclusiv metamorfozele suferite de acestea ca urmare a intervenției umane.

În acest subcapitol au fost analizate formele de turism care prezintă o importanță deosebită pentru turismul gorjean. Cu ocazia cercetărilor de piață aprofundate pentru realizarea Studiului de Brand și de Marketing al României (Ministerul Turismului, 2018), au fost evidențiate avantajele competitive ale României, care au relevat formele de turism cheie: turismul rural, turismul în natură și de aventură, circuitele turistice sau turismul cultural, turismul de



sănătate, turismul de tip city break, a căror dezvoltare și promovare poate determina consolidarea poziției de destinații turistice atractive pe piața turistică. În conformitate cu aceste studii de piață, dar ținând cont de particularitățile județului Gorj, considerăm că în perspectivă, odată cu ieșirea din pandemia de Covid 19, se pot dezvolta formele de turism analizate în studiul prezent.

Turismul reprezintă pentru județul Gorj un sector economic care dispune de un valoros potențial de dezvoltare, neexploatat încă suficient și care poate deveni o sursă de atractivitate atât a investitorilor cât și a turiștilor (români și străini). Potențialul existent este dat de prezența resurselor naturale și culturale de o mare diversitate și armonios repartizate în teritoriu care dau posibilitatea practicării unei game variate de forme de turism. Investițiile pentru modernizarea infrastructurii generale și a celei turistice specifice, pot revigora cu siguranță turismul în zonă, iar acesta la rândul său poate ajuta la dezvoltarea economică durabilă a comunităților locale.

Atracțiile turistice din județ sunt foarte variate, începând de la formele de relief reprezentate de zonele alpine (Munții Parâng) cu lacuri glaciare, creste spectaculoase și, nu în ultimul rând, Transalpina, continuând cu peșterile (Muierilor, Polovragi ș.a.), cheile și defileele (Oltețului, Gilortului, Jiului) și cu domeniile schiabile de la Rânca. De asemenea, trebuie amintite și bisericile și lăcașurile de cult, turismul monahal (religios) având un potențial imens de dezvoltare. Din examinarea întregului potențial turistic se detașează câteva concentrări de atracții și obiective turistice majore care determină și formele de turism practicabile: arealele turistice Vâlcan-Motru, Parâng-Olteț, Târgu-Jiu și Dealurile Getice.

Analiza zonelor turistice cuprinse în cele patru areale turistice ale județului Gorj evidențiază specificul general al acestora, pe baza căruia au fost considerate

zone turistice omogene: zona Cerna, zona Văii Motrului și Motrului, zona carstică Tismana-Pocruia, bazinul râului Bistrița, zona Runcu-Cheile Sohodolului, zona Șușița-Schela, zona Defileul Jiului, zona Crasna, zona sudică a Munților Parâng, zona Polovragi, depresiunea Târgu-Jiu, zona dealurilor vestice subcarpatice, zona dealurilor estice subcarpatice, Gorjul de Sud.

#### *Turismul cultural și istoric*

Cultura este moștenirea vie pe care o lasă oamenii în locurile unde trăiesc. Fie că vorbim despre monumente istorice sau despre cultură imaterială, România a fost întotdeauna la intersecția marilor civilizații europene, care au transformat-o într-un teren fertil pentru gândire și creație, ce încă așteaptă să fie descoperit și apreciat la justa valoare. Turismul cultural și istoric este o formă de turism centrată pe mediul cultural (incluzând peisajele destinației), valorile și stilurile de viață, patrimoniul local, arta plastică și cea a spectacolelor, tradițiile și resursele comunității, respectiv atracțiile turistice de o importanță majoră pentru patrimoniul istoric al județului și implicit al regiunii. În mod incontestabil și bine cunoscut, județul Gorj beneficiază de o identitate culturală importantă prin intermediul universului și operelor realizate de Constantin Brâncuși (complexul sculptural din municipiul Târgu Jiu), la care se adaugă și numeroasele obiective religioase. Printre clădirile de patrimoniu din Târgu Jiu se află: casa Cornea Brăiloiu, Prefectura Județului Gorj, Prefectura Veche, Casa Iunian Grigore, Casa Vasile Moangă, Casa slugerului Barbu Gănescu, Casa pitarului Dumitru Măldărăscu, Liceul “Tudor Vladimirescu”, Palatul Finanțelor-azi Universitatea “Constantin Brâncuși”, Casa memorială Ecaterina Teodoroiu.

Semnificative obiective turistice sunt și monumentul Proclamației de la Padeș, casa memorială Constantin Brâncuși și expoziția de sculptură de la Hobița,

monumentul lui Mihai Viteazu de la Schela, casa memorială Tudor Vladimirescu, casa de tip culă de la Aninoasa, un număr important de case și biserici vechi, cu statut de monumente de arhitectură în orașul Târgu Jiu, Muzeul Arhitecturii Populare Gorjene și vechea culă a familiei Cornoiu de la Curtișoara, cula Cartianu la Turcinești-Cartiu, cula și biserica Glogovenilor cu elemente de arhitectură oltenească din 1764, casa memorială Maria Lătărețu, muzeele sau colecțiile etnografice sătești din localitățile Lelești, Arcani, Tismana, Dobrița.

În momentul de față, în județ se găsesc răspândite inegal un număr de 511 monumente cultural-istorice, grupate astfel: monumente și situri arheologice; monumente și ansambluri de arhitectură; monumente și ansambluri de artă plastică și cu valoare; clădiri memoriale; zone istorice urbane și rurale.

De importanță deosebită sunt obiectivele turistice situate în localitățile: Padeș (com. Padeș) - monumentul Proclamației lui Tudor Vladimirescu de la 1821, ridicat în 1921 de arh. S. Balosin; Glodeni (com. Bălănești)- casa memorială I. Popescu Voitești, mare geolog român; Hobița (com. Peștișani)- casele memoriale ale sculptorului C. Brâncuși și I. Blendea; Curtișoara - Muzeul de arhitectură populară înființat în 1946, ce dispune de o expoziție pavilionară și un parc etnografic de 1,5 ha.

Localitățile în care încă se remarcă arhitectura populară cu casele cu parter înalt, pe pivnițe, cu prispă în afară și cu acoperiș în patru ape necesită ample lucrări de renovare și întreținere. Aceste urme ale vieții tradiționale se mai găsesc în satele: Cerna-Sat, Motru Sec, Cloșani, Padeș, Izvarna, Tismana, Topești, Boroșteni, Gureni, Valea Mare, Bâlta, Bâlțișoara, Runcu, Dobrița, Suseni, Curpen, Vaidei, Vălari, Arcani, Curtișoara, Glogova, Găvănești, Seuca, Pârâu de Vale, Boboești, Vârtopu, Novaci, Baia de Fier, Polovragi, Alimpești, Albeni, Prigoria, Glodeni.

În Gorj ca și în restul Olteniei poate fi cunoscută arta laică a caselor boierești, reprezentate mai ales prin cule fortificate, la Glogova, Cartiu, Curtișoara, Vladimir, Groșerea, amintiri ale unor vremuri dominate de invazii temporare ale turcilor; arta prelucrării artistice a lemnului constituie un frumos și străvechi meșteșug, prezent în localitățile: Crasna, Novaci, Padeș, arta ceramicii cu mai multe centre binecunoscute: Târgu Jiu, Găleșoaia, Stejerei, Stroiști, Arcani, Rosova, Glogova, Ștefănești, ponderea cea mai mare o reprezentând-o ceramica roșie, nesmălțuită, în forme foarte diverse de vase și ulcioare, arta țesuturilor, broderiilor, costumului popular, cu o străveche tradiție dominate de culori vii și motive geometrice, creații artistice ce pot fi admirate în gospodăriile din localitățile Crasna, Novaci, Polovragi, Runcu, Lelești.

#### *Turismul monahal (ecumenic, religios)*

Turismul monahal poate fi practicat ca urmare a prezenței valoroaselor mănăstiri de la Tismana, Polovragi, Lainici, Vișina, Crasna etc., schiturile Mănăstirii Tismana (Cioclovina de Jos și Cioclovina de Sus), Locurele, Lainici. Mănăstirea Tismana, situată la 40 de kilometri de Târgu-Jiu, ridicată în anul 1378, a servit ca loc de refugiu în cursul istoriei și a atras de-a lungul secolelor, prin pitoresc și istoric, personalități de prim rang ale culturii românești, dar și pelerini din alte țări. Mănăstirea Lainici este o altă construcție monahală din spațiul gorjean. Ea cuprinde două biserici, una din secolul al XVIII-lea și cealaltă contemporană, fiind situată pe Defileului Jiului, alături de schitul Locurele. La ieșirea din defileu este localizată Mănăstirea Vișina.

Turiștii care vin de la Râmnicu Vâlcea spre Târgu-Jiu pot vizita pe traseu Mănăstirea Polovragi, așezământ de maici, construit la începutul secolului al XVI-lea. În orice sat poate fi găsită câte o bisericuță din lemn. Astfel, Gorjul se

poate mândri cu cel mai mare număr de biserici din lemn (peste 100) din întreaga țară. Localitatea Peștișani are o vechime de peste 500 de ani, aici existând biserici de lemn în mai multe sate ale comunei: Peștișani, Frâncești, Brădiceni. Localitatea Schela are o biserică din lemn, din anul 1776, declarată monument de arhitectură, fiind unică prin cele mai vechi reprezentări, în imagini, ale portului gorjean (sec.18). De interes sunt și bisericile de lemn din localitățile Cărpiniș și Stăncești-Larga, ca și biserica "Toți Sfinții" din Baia de Fier, care conservă excelent picturi de frescă în stil bizantin, din anul 1753. Pe Valea Bistriței, în comuna Telești, se află o biserică înălțată în 1747 de familia Bălăcescu, monument de arhitectură, având picturi în frescă din acea perioadă. Alte obiective sunt de asemenea reprezentative pentru turismul religios: Novaci – biserică de lemn Sf. Dumitru, sec. XVII; Glodeni (com. Bălănești): biserica de lemn „Adormirea Maicii Domnului”, 1772, biserica de lemn „Cuvioasa Paraschiva”, 1728, pivnițe de deal din lemn, sec. XIX; Hobîța (com. Peștișani): biserica de lemn „Intrarea în biserică”, 1828, printre ctitori se numără și bunicul lui C. Brâncuși; Pocruia (com. Tismana): biserica de lemn „Sf. Andrei”, sec. XVIII; Pojogeni (oraș Tg. Cărbunești): trei biserici de lemn, sec. XVIII-XIX, bine conservate.

Cele mai cunoscute lăcașe de cult cu valoare turistică sunt, în ordinea importanței acordate: Mănăstirea Tismana și schiturile Cioclovina I și II; Mănăstirea Lainici și schitul Locurele; Mănăstirea Polovragi; Mănăstirea Crasna; Mănăstirea Tg. Cărbunești; Mănăstirea Strâmba; Biserici de zid și lemn din sec. XVIII-XIX; Biserica Catedrală din municipiul Târgu-Jiu.

#### *Turismul în natură și de aventură, sportiv și de vânătoare*

Acest tip de turism include și turismul de aventură, în contextul în care formele de relief permit practicarea unor activități cu grad de risc sporit și eforturi

fizice mai intense, precum: alpinism, escaladă, speologie, rafting, coborârea cu parapanta etc. Principalele zone de practicare a raftingului sunt pe râurile: Cerna, Tismana, Jiu și Gilort. Alpinismul și escalada pot fi practicate în: Cheile Sohodolului - Runcu, Cheile Galbenului - Baia de Fier și Cheile Oltețului - Polovragi. Pentru sporturile aeriene (deltaplan, parapantă) zonele favorabile sunt: Godeanu-Stârminosul, Pocruia, Cloșani, Runcu-Platoul Pleșa, Runcu-Dealul Tufoaia, Lainici, Parângul Mare-Valea lui Sân, Râncea, Vârful Păpușa-Parâng și Vârful Cerbul-Parâng. Cicloturismul poate fi practicat în zona Văii Cernei, Valea Motrului, Valea Tismana, Valea Bistriței, Valea Sohodol, Pasul Vâlcan, Valea Jiului, Valea Gilortului și Valea Oltețului pentru zona montană și în toate zonele de deal și depresiuni. Râncea este, datorită diversificării infrastructurii de agrement și de transport, un punct de atracție turistic gorjean ce înregistrează fluxuri de turiști crescânde în fiecare an, predominant în sezonul de iarnă. De asemenea, dezvoltarea turismului sportiv este favorizată de existența peisajelor naturale formate pe cursul râului Sohodol (Cheile Sohodolului). Versanții sudici ai munților Vâlcan dețin potențial schiabil nevalorificat în partea de nord a văii Șușița la sud de vârful Straja. Domeniul schiabil este dezvoltat doar în zona Râncea - Corneșu Mare, la peste 1600 m cu mari posibilități de dezvoltare către golul alpin până la circa 2200m. Domenii schiabile se pot dezvolta și în zona sudică a vârfului Parângul Mare către Valea Polatiștea (cu pârtii până la 2200m și o durată a sezonului de peste 90 de zile), în zona vârful Molidviș (la 1500-1600m altitudine, unde pârtiile de schi pot coborî până la altitudini de 1200m, dar cu o durată a sezonului de schi de doar 45-60 zile/an), sau în zona domeniului Straja Sud. Alpinismul se poate practica în Cheile Oltețului, Galbenului, Corcoaiei și Ciucevele Cernei, cheile de pe Valea Bistricioarei, unde există peste 50 de trasee de alpinism și escaladă omologate (peșteri, abrupturi, hornuri cu grohotișuri ș.a.).

Zona montană Oslea-Paltinișul poate fi considerată o zonă ideală pentru drumeție montană și turism sportiv, având accesibilitate bună. Prezența lacurilor antropice de pe Valea Cernei (Valea lui Iovan poate fi valorificat prin agrement nautic și pescuit sportiv), Motrului (Valea Mare), Valea Bistriței (lacul Vâja, Clocotiș), cu un fond piscicol important, păstrării la Tismana, Arcani și Runcu și important fond cinegetic în aria munților Vâlcan și a Subcarpaților Getici reprezintă alte puncte de atracție ale zonei.

Existența unor importante areale împădurite ce dețin un fond cinegetic deosebit de valoros pentru practicarea vânătorii sportive completează potențialul turistic natural al zonei, completat de bogăția faunei piscicole din apele Oltețului, Gilortului, Motrului.

#### *Turism balnear, medical și de wellness*

Încă din vremuri antice, băile și izvoarele minerale erau recunoscute în Imperiul Roman pentru calitățile lor curative. Astăzi, turiștii care doresc relaxare și îngrijire prin metode de întreținere locale, tratamente unice, bazate pe produse naturale, cu un raport atractiv calitate - preț, redescoperă aceste nestemate ale subsolului (băile și izvoarele minerale) ce aduc echilibrul atât de necesar vieții cotidiene. Turismul balnear poate fi practicat în stațiunea turistică de interes local Săcelu, datorită prezenței în această localitate a apelor minerale și termale. Băile „Sacellum” sunt cunoscute din epoca romană. Apele sunt recomandate pentru afecțiuni reumatice, iar izvoarele cu ape minerale și termale sunt situate în apropierea bazinelor. Din punct de vedere al peisajului, stațiunea este înconjurată de aglomerări de rocă, la care accesul se face cu ajutorul unui ghid specializat. În albia râului Blahnița, ce străbate stațiunea Săcelu, se pot găsi cu ușurință fosile.



Dealurile care mărginesc stațiunea Săcelu (dl. Ciocadia la est și dl. Săcelu la vest) se încadrează tectonic în anticlinalul Tg-Jiu-Săcelu-Ciocadia (I. Huică, 1997). Rocile componente ale anticlinalului (conglomerate, microconglomerate, calcare, gresii), de vârstă terțiară, sunt afectate de numeroase falii și fisuri prin care ajung la suprafață apele minerale. Râul Blahnița, prin crearea unei văi înguste și adânci la traversarea dealurilor subcarpatice, a pus în evidență izvoarele minerale cu caracter ascendent.

Potențialul surselor hidrominerale este valorificat la Săcelu prin bazine cu apă minerală, izvoare și foraje.

Bazinele cu apă minerală au valoare terapeutică prin conținutul bogat în sulf, clor, brom și iod.



Bazinul nr. 1, deși mic prin suprafață, este important prin stratul gros de nămol terapeutic ce se folosește la tratarea bolilor reumatismale; debitul izvoarelor ce ies prin fisurile conglomeratelor este de numai 2,6 m<sup>3</sup> /zi.

Bazinul nr. 2 are un debit al izvoarelor de 15 m<sup>3</sup> /zi, o suprafață de 550 m<sup>2</sup>; mineralizația totală a apei este cuprinsă între 34950-53560 mg/l. Și la acest bazin este important nămolul terapeutic ce se formează anual.

Bazinul nr. 3, cu o suprafață de 800 m<sup>2</sup> și un debit al izvoarelor de 9 m<sup>3</sup>/zi, beneficiază de un aport de apă minerală de la un foraj alăturat. Mineralizația totală este în jurul valorii de 44520 mg/l.

Bazinul nr. 4, cu suprafață de 3000 m<sup>2</sup>, are adâncimi de 2-2,5 m, un debit al izvoarelor de 17 m<sup>3</sup> /zi și mineralizație totală de 44500 mg/l. Prin pompare din acest bazin se asigură și apa minerală necesară băilor la cadă. În trecut bolnavii care se vindeau de afecțiuni reumatice l-au numit “ Izvorul tămăduirii”.

Izvoarele minerale, în afara celor de pe fundul celor 4 bazine, au proprietăți curative distincte:

- Izvorul de ochi, numit și Sadoveanu, se află în albia minoră a râului Blahnița, apa lui cu o mineralizație totală de 47090 mg/l este folosită de multe decenii la vindecarea unor boli ale ochilor.

- Izvorul Săcelata (Sfânta Treime) situat pe versantul stâng al râului Blahnița în partea de sud-est a stațiunii, apare pe o falie ce separă conglomeratele de Săcelu cu șisturile argilo-bituminoase. Analizele chimice 287 făcute din 1954 până în prezent, arată o mineralizație totală între 2248-3282 mg/l. Datorită efectelor hidrogenului sulfurat asupra organismului, apa izvorului este utilizată pentru tratarea gastritei hipotone, colitei, diabetului zaharat, intoxicației cu metale grele.

Primele foraje, în anii 1952-1953, s-au făcut în zonă pentru prospectarea

hidrocarburilor. În perioada 1963-1964, Institutul de Balneologie și Fizioterapie (IFB) a recondiționat 5 foraje existente la nord de centrul stațiunii pe malul drept și stâng al Blahniței. În anii 1964-1965 în partea sudică a stațiunii a fost săpat un foraj de 3212 m adâncime pentru prospectarea hidrocarburilor. În anul 1971, lângă bazinul nr. 3 s-a executat un foraj de cercetare hidrogeologică (1990 m. adâncime) ce asigură un debit de 2,7 l/s de apă minerală (mineralizație totală de 44500 mg/l). Apa forajului alimentează bazinele nr. 3 și 4. Tot cu scop hidrogeologic în partea de sud a stațiunii a fost executat un foraj cu adâncimea de 570 m. Toate forajele, săpate în conglomerate și gresii, au pus în evidență existența apei minerale.





Apele minerale de zăcământ, nămolul terapeutic și climatul zonei au constituit factorii determinanți ai apariției și dezvoltării stațiunii.

Principalele afecțiuni care pot fi tratate la Băile Săcelu sunt:

- afecțiuni ale aparatului locomotor (afecțiuni reumatismale, inflamatorii, degenerative, abarticulare, osteoporoză);
- afecțiuni neurologice periferice (pareze ușoare, paralizii);
- afecțiuni ale sistemului nervos central;
- afecțiuni ginecologice;
- afecțiuni ale aparatului respirator;
- afecțiuni digestive, hepato-biliare și renale.

Stațiunea Săcelu dispune de aproximativ 500 locuri de cazare. În prezent terapia în stațiunea Săcelu se desfășoară în perioada 1 mai - 15 septembrie, lunile iulie – august reprezentând intervalul de timp în care stațiunea este solicitată peste capacitate, mulți pacienți din județul Gorj deplasându-se zilnic pentru tratamentul în cură externă.

În satul Magherești, cătunul Popești apar numeroase izvoare minerale cât și nămol sapropelic, loc în care Institutul de Cercetări geologice a forat în anul 1952 dând la iveală de un strat bogat în ape minerale însoțite de gaze naturale, care se emană odată cu apariția apelor la suprafață și pot lua foc când se aprind. De asemenea, în urma forajelor dintre anii 1950-1954 s-au scos la iveală ape minerale în zona Păsărin, Parghel, Pleșoianu, pârâul Balca, în satul Surupați în punctul la „Mimoiu” cât și la „Bușe”. Interesantă este apariția izvoarelor minerale și nămolului sapropelic și în satul Corobești sau în punctul Lespezi, satul Bereasca, sau Ulmet și Magherești. Pe pârâul Valea Morii și pârâul Drăcoaia apar numeroase izvoare cu o concentrație de săruri mai mică ape ce se folosesc în cura internă ex: izvorul „Săcelata” singurul izvor amenajat ce datează din 1886. La Polovragi se găsesc izvoare de apă minerală clorosodică, sulfuroasă, identice cu cele de la Pociovaliștea, de lângă Novaci, cu debite mari, care nu sunt valorificate. Importante rezerve de ape minerale și terapeutice se găsesc la Mătășari și Glogova. Există izvoare de apă minerală ce pot fi exploatare și în interes turistic sau amenajate pentru recreere și odihnă la Izvoarele, comuna Plopșoru, pe șoseaua Filiași - Târgu-Jiu.

#### *Turism rural, agroturism și ecoturism*

Avantajul competitiv principal al acestor forme de turism este legat de autenticitate/originalitate. În județul Gorj aceste forme de turism sunt practicate în special în zona de la baza lanțului muntos din partea de nord a județului, fiind strâns legate de detașarea de viața accelerată a prezentului, prin accesarea timpului lent și relaxant al satului românesc gorjean și prin reconectarea cu rădăcinile sănătoase ale umanității. Existența pădurilor de castan comestibil și liliac sălbatic de la Pocruia, Tismana, Peștișani, Lelești conferă acestui sector un specific aparte

al peisajelor.

Dezvoltarea ecoturismului este derulată de-a lungul drumurilor forestiere care asigură accesul la mai multe puncte de interes în zona montană în lungul văilor și cheilor Oltețului, Galbenului, Gilortului, Sohodolului, Motrului, bazinul superior al văii Cernei, sau în rezervațiile mixte - Piatra Cloșanilor, cu rol peisagistic și cea forestieră - pădurea Gorganu. Fondul forestier și peisagistic bogat este completat de Dumbrava Tismana, rezervația Cioclovina, Cotul cu aluni, Cornetu Pocruiei, Izvoarele Izvernei și pădurea Răchițeaua, pădurile de fag și molid de la Măcăria Novaci și Bărcului-Cernădia, Gornăcel și Chitu-Bratcu (ultimele două declarate rezervații naturale). Unele dintre aceste drumuri prezintă în lungul lor peisaje deosebite, precum și numeroase poteci turistice. În arealele turistice definite întâlnim două tipuri de bioclimat benefice: unul tonic și stimulant în zona montană, celălalt de cruțare, sedativ specific unităților colinare și depresionare.

Parcul național Domogled-Valea Cernei, prin diversitatea tipurilor de peisaje (abrupturi calcaroase cu Pin Negru de Banat, canioane cu pâraie cu debit puternic fluctuant, vârfuri calcaroase cu vegetație submediteraneană, păduri întinse de fag de vârste mari, goluri alpine cu jnepeniș, lacuri de acumulare montane, chei și prăpăstii calcaroase, cătune izolate în munte, pajiști subalpine cu lapiezuri), peșteri termale unice în România, izvoare termominerale, endemisme și rarități de floră și faună oferă tuturor iubitorilor de natură experiențe inedite.

În parcul național se află și rezervațiile: Piatra Cloșanilor, Peștera Martel, Cheile Corcoaiei, Ciucevele Cernei - aflate pe teritoriul comunei Padeș. În cadrul Parcului național „Defileul Jiului” sunt delimitate încă din anul 2001 trei rezervații naturale: Pădurea Chitu-Bratcu (1319 ha), Stâncile Rafaila (1 ha), Piatra Sfinxul Lainicilor (1 ha).

Reprezentative sunt și muzeele sau colecțiile etnografice sătești - Bărbătești, Borăscu, Vladimir, Lelești, Arcani, Călugăreni, Tismana (centru al artei populare, al portului popular și în special al covoarele gorjenești țesute), Dobrița etc., micile nuclee în care se practică vechi meșteșuguri ale artei și creației populare: Tismana - țesături, Găleșoaia și Glogova - olărit, Telești - prelucrarea obiectelor casnice din lemn. Localitățile din preajma muntelui, precum Polovragi, Gureni, Boroșteni, Runcu-sat (oieri și pomicultori), depresiunea Novaci cu specific pastoral și prelucrarea lemnului; depresiunea Baia de Fier cu specific pastoral și pomicol; Arcani - localitate viticolă, Lelești – pomicultură și viticultură, Suseni, Bâlta, Valea Mare – dețin un potențial ridicat pentru dezvoltarea turismului rural și agroturismului, unele dintre acestea fiind și importante centre de creștere a animalelor.

Localitatea Novaci s-a făcut cunoscută în țară printr-o sărbătoare populară de veche tradiție: Prinsul muntelui (Urcatul oilor la munte/Ziua oierilor), organizată în pădurea Hirișești, aici adunându-se ciobani din ambele părți ale Carpaților. La Polovragi, în fiecare an, în ziua de 20 iulie, are loc o mare nedeie, unde se adună gorjeni, vâlceni dar și transilvăneni. Comuna are o celebră formație artistică de fluierași, rapsozi populari, soliști vocali, un grup vocal feminin, cântăreți din instrumente populare vechi.

În localitățile Dobrița și Arcani, se pot vizita expoziții despre trecutul și prezentul zonei. În multe localități se păstrează elemente ale vieții tradiționale și meșteșuguri legate de prelucrarea lemnului (Buduhala-Telești), fibrelor vegetale, lânii, creșterea animalelor.

La Curpen, Rugi, Vaidei încă se mai țin hore după obiceiuri vechi, iar oamenii încă se mai îmbracă în vechiul port, alcătuit din haine țesute și cusute în case. Satele Găvănești, Seuca, Pârâu de Vale, Boboești, Vârtopu sunt așezări unde

se mai pot vedea case din secolul trecut, construite în întregime din lemn de gorun, acoperite cu șindrila, pardosite cu scânduri sau lipite cu pământ, cu paturi de lemn cu scoarțe sau rogojini, ladă de zestre, icoane, sobe de cărămidă și țestul oltenesc. Olăritul este un meșteșug străvechi, care se păstrează ca o adevărată artă, în localități precum Glogova, Găleșoaia, Vârtop și Ștefănești.

În domeniul artei decorative pe sticlă, sunt bine-cunoscute lucrările realizate de sculptorul Mihai Topescu, recunoscute inclusiv la nivel internațional în țări precum Germania, Grecia, Statele Unite, Japonia, Danemarca sau Olanda. Ansambluri de arhitectură rurală se întâlnesc și la Alimpești, Săcelu, Bengești și meșteșuguri și manifestări populare în Albeni, Bălcești și Alimpești.

Defileul Jiului este unul dintre cele mai spectaculoase și sălbatice defilee din Carpați. Șoseaua și calea ferată ce trec peste sectoare de vale adâncă, trecând prin mai multe sectoare cu viaducte și tunele constituie ele însele o atracție turistică, ca și cele două monumente naturale: Stâncile Rafaila și Sfinxul Lainicilor.

#### *Turism gastronomic și oenologic*

Practicarea acestui tip de turism la nivelul județului Gorj este asigurată de existența numeroaselor locații și puncte de atracție turistică ce oferă vizitatorilor interesați posibilitatea de a degusta bucătăria tradițională dezvoltată la nivelul regiunii Sud-Vest Oltenia. Mâncăruri tradiționale sunt oferite atât în restaurantele cu specific din zonele urbane precum Târgu Jiu, Turceni, Motru, Rovinari, cât în special în cadrul pensiunilor turistice construite în zonele unde se practică agro-și ecoturismul: Baia de Fier, Novaci, Rânca, Polovragi etc.

Cerințele în creștere ale consumatorilor pentru produsele locale, autentice, cu o puternică amprentă tradițională românească, determină întoarcerea la

consumul de produse autohtone/proaspete, ”ca la mama acasă”, ”pâinea de țest”, ”cârnați de casă afumați, proaspeți și suculenți”, ”păstrăv copt și afumat în cobză de brad”, ”fructe și legume proaspăt culese, din grădină”, ”produse gustoase, din bucătăria bunicii”.

O serie de produse agroalimentare din zona județului Gorj au fost înscrise în registrul național al produselor tradiționale (R.N.P.T.): carne și produse din carne (pastă de mici Angus, pastramă Angus, cârnați grill Angus, cârnați picanți Angus, salam montan Angus, parizer Angus, burger Angus, ceafă afumată „La Toma”, pastramă porc „La Toma”, cârnați tradiționali „La Toma”, caltaboși „La Toma”, șunculiță cu boia și ardei „La Toma”, piept țărănesc “La Toma”, șunculița „La Toma”, tocană de oaie, pastramă oaie “Stâna Ștefanu”, sloi oaie, tocană de oaie ”Stâna ursului”), lapte și produse din lapte (telemea oaie, balmoș ”Stâna ursului”, telemea de oaie ”Stâna ursului”, brânză telemea de la Novaci, unt de la Novaci, urdă de la Novaci, bulzul Regelui, brânză telemea), produse vegetale (zmeură, sirop de trandafiri, sirop de: muguri de brad, muguri pin, brad, soc, afine; mentă, merișor, pătlagină, păpădie; dulceață de: mure, afine, cireșe amare, trandafiri; fructe de soc; cireșe albe; coacăze negre; păpădie; ardei iuți; căpșuni; roșii; vinete; cartofi; dovlecei de plăcintă; prune; mere; pere; gutui; piersici; mure THORNFREE gorjenești), produse apicole (miere polifrolă, miere de salcâm), alte produse (tăiței de casă “Stâna Ștefanu”).

#### *Turism de tip ”City-break*

La nivelul județului Gorj sunt organizate diverse evenimente precum: Festivalul Internațional de Folclor și Târgul meșterilor populari din România, Târgu-Jiu; Festivalul Interjudețean de Folclor pastoral și Bâlcii de „Prinsul muntelui/Urcatul Oilor la munte”; Festivalul cântecului și portului popular



Tismana; Nedeia și Bâlcicul de „Sf. Ilie” Polovragi; Festivalul Interjudețean de Folclor pastoral „Coborâtul oilor de la munte” Baia de Fier, ce creează premisele necesare dezvoltării acestui tip de turism.

De asemenea, județul Gorj beneficiază de existența a numeroase obiective turistice concentrate pe o suprafață ce asigură accesul și călătoria între acestea într-un timp relativ scurt, aspect ce favorizează dezvoltarea turismului de week-end de tip ”City-break”. Turismul de tip ”City-break” este favorizat de existența unor importante capacități de cazare în cadrul centrelor urbane importante ale județului, dintre acestea distingându-se reședința județului, Târgu-Jiu.

#### *Turism științific (speologic)*

În județul Gorj se află peste 25 de trasee turistice montane pedestre, între care și două trasee turistice europene de lung parcurs (E3 și E7), trei zone de alpinism: Complexul Cheile Runcului (Cheile Sohodolului, Cheile Vidrelor, Cheile Bulzurilor), Cheile Galbenului – Baia de Fier, Cheile Oltețului – Polovragi, cinci zone speologice ce alcătuiesc cel mai mare potențial speologic din România, o stațiune de schi (Rânca), precum și zone destinate vânătorii și pescuitului, ce atrag anual un număr mare de turiști.

Se remarcă prezența reliefului carstic cu numeroase chei și peste 2.000 de peșteri - Cheile Corcoaia, Galbenului, Gilortului, Motrului, Oltețului, Sohodolului(tunelul natural al Nărilor), Șușiței Verzi și peșterile Motru Sec, Cloșani (formată din două galerii fosile, totalizând 1100 m. lungime, declarată rezervație pentru cercetări), Lazului, Martel, Cioaca cu Brebenei, Gura Plaiului, Tismana ("Peștera Tezaurului") ș.a., dintre care două sunt amenajate și introduse în circuitul turistic (Peștera Polovragi și Peștera Muierii); platourile calcaroase Pleșa și dealul Tufoaia (deși sunt spectaculoase, sunt neintegrate în complexul

carstic din lipsa căilor de acces spre acestea; aici se pot vedea unele din cele mai remarcabile câmpuri de lapiezuri și avenei din Carpații Meridionali).

În zona de deal există un fenomen de relief rar, reprezentat de relief pe argile roșii tăiate de ravene, cu o mare varietate de forme sculpturale. Peștera Muierilor, situată la 40 km de Târgu-Jiu, pe teritoriul comunei Baia de Fier, s-a format cu milioane de ani în urmă, într-un masiv calcaros, în urma eroziunii rocilor provocată de cursul râului Galbenul. Având o lungime de peste 3.600 de metri, este dispusă pe patru niveluri de carstificare, etajul superior (960 m) fiind electrificat și introdus în circuitul turistic, în timp ce etajele inferioare au statut de rezervație științifică speologică.

Complexul carstic Runcu-Bâlta cuprinde sectoare de chei - Cheile Sohodolului, Cheile Vidrelor, Cheile Bulzurilor, Cheile Bâltei (Gropului Sec); peșteri - Peștera Pătrunsă, peștera Popii, Peștera Gârla Vacii, Peștera cu lileci, Nările; avene; izbucuri - Jaleșului, Pătrunsa și Picuiel Mușchiat, Vâlceaua; ponoare - Fușteica, Gârla Vacii și platouri de o deosebită frumusețe peisagistică - Lunca Prilejelor.

### *III.10. Mediul înconjurător*

#### *Gaz*

În regiunea Oltenia, la nivelul anului 2017 lungimea rețelei de furnizare a gazelor naturale era de 2.573,6 km, cu 203,6 km (8,59%) mai mare decât în 2011 (2.370 km) și mai mare cu 60,8 km (2,41%) decât în 2014. În ultimul an, 2018, rețeaua regională de gaze s-a extins cu 45,5 km (1,76%). Rețeaua de gaze regională, reprezenta la sfârșitul anului 2018, 6,32% din lungimea rețelei de gaze la nivel național (41.413 km) și plasează regiunea Oltenia pe ultimul loc în țară.

Comuna Săcelu, Județul Gorj  
**Strategia de Dezvoltare Economico-Socială Durabilă 2021-2027**

*Rețeaua și volumul gazelor naturale distribuite, în profil teritorial, în anul 2017*

Regiunea de dezvoltare / Județul	Localități în care se distribuie gaze naturale		Lungimea totală simplă a conductelor de distribuție a gazelor naturale (km)	Volumul gazelor naturale distribuite (mii m <sup>3</sup> )	
	Total	Municipii și orașe		Total	din care: pentru uz casnic
<b>TOTAL</b>	921	246	40255,9	9179150	3156056
Nord - Vest	141	31	6200,7	936859	412243
Centru	245	51	8684,4	1136039	581290
Nord - Est	102	32	4183,9	661241	339602
Sud - Est	66	22	3300,9	1161621	308350
Sud - Muntenia	171	44	6664,9	901873	443113
București - Ilfov	38	9	4255,2	3329861	589429
Sud - Vest Oltenia	73	25	2573,6	445235	166673
Dolj	13	2	688,5	99467	59045
Gorj	28	7	885,7	77513	41677
Mehedinți	1	1	47,0	10034	1030
Olt	14	7	389,0	117077	36815
Vâlcea	17	8	563,4	141144	28106
Vest	85	32	4392,3	606421	315356

Din totalul rețelelor de distribuție a gazelor naturale, județul Mehedinți deține doar 53 km (0,92%) având o singură localitate în sistem. Din cei 10.034 mii mc gaze naturale, distribuiți în Mehedinți în 2017, doar 1030 mii mc au fost destinați uzului casnic.

Cel mai mare număr de localități racordate la rețeaua de gaze naturale în Oltenia, îl avea în 2017 județul Gorj (28) 37,5%, urmat de Vâlcea (17) 26,38%, Dolj cu 13 localități și județul Olt cu 14 localități.

Consumul de gaze s-a concentrat în principal în sectorul industrial și mai puțin în consumul populației, mai ales în cazul județelor Mehedinți (10,27%) și Vâlcea (19,91%). Din totalul gazelor naturale consumate în regiune, în 2017, 37,43% erau utilizate pentru uz casnic. Ponderi mai ridicate în consumul casnic au înregistrat județele Dolj (59,36%) și Gorj (53,77%). În județul Olt 31,45% din gazele naturale consumate în 2017, erau utilizate pentru uz casnic.

Alimentarea cu gaze naturale se face din Sistemului național de transport a gazelor naturale.

Lungimea totală a conductelor de distribuția a gazelor este de 556,90 km (2013), pentru un număr de 13 localități (8 din mediul urban 5 din mediul rural).

În intervalul 2007 – 2013, cantitatea distribuită de gaze naturale a scăzut, pe fondul scăderii cererii de gaze naturale ca urmare a eficientizării consumului de către beneficiarii casnici și a reducerii sau modernizării activității unor beneficiari industriali. Astfel, față de 2007, în anul 2013 cantitatea de gaze naturale distribuită a scăzut cu 36,93%.

În Comuna Săcelu nu există sistem de alimentare cu gaz. Conform chestionarelor, populația comunei își dorește realizarea rețelei de gaz de către autoritățile locale.

### *Electricitate*

Principalele surse de energie electrică sunt reprezentate de Complexul Energetic Turceni, cu o putere instalată de 1980 MW, Complexul Energetic Rovinari, cu o putere instalată de 1320 MW, precum și de Sucursala Hidrocentrale Târgu Jiu, cu o putere instalată de 200 MW, care prelucrează potențialul energetic al apelor din cadrul bazinelor hidrografice Cerna, Motru, Tismana, Bistrița și Jiu. Operatorul principal de distribuție energie electrică din județul Gorj este

#### DISTRIBUȚIE OLTENIA S.A.

Complexul Energetic Oltenia are capacitate instalată totală de 3.570 MW și o producție medie anuală de 14 TWh și deține 22% din piața de producție a energiei electrice din România, energie produsă în urma activității miniere din 9 (nouă) nouă situri de extracție, din care 7 (șapte) aflate pe teritoriul județului Gorj. Conform datelor din Planul național Integrat în Domeniul Energiei și Schimbărilor Climatice (PNIESC), până în anul 2030, cota de piață a producătorilor de energie pe bază de cărbune urmează să scadă de la 25%, cât este în prezent, la 15%. În acest context, Complexul Energetic Oltenia urmează să diminueze capacitatea instalată pe bază de lignit, cu peste 45%, respectiv de la 3.570 MW la 1.605 MW. Implicit, această diminuare presupune închiderea unor perimetre de exploatare a cărbunelui, respectiv Husnicioara (Județul Mehedinți), Peșteana (Județul Gorj) și Lupoiaia (Județul Gorj) dar și o reducere semnificativă a numărului de personal. Planul de restructurare prevede închiderea a patru din cele 11 cariere pe care le operează compania. Astfel, în 2021 se va închide cariera Rovinari, în 2024 se vor închide carierele Peșteana și Husnicioara, iar în 2027 se va închide cariera Lupoiaia. În paralel, compania intenționează să investească în capacități de producție a energiei din surse regenerabile, respectiv 8 parcuri fotovoltaice, cu o capacitate instalată totală de 725 MW, amplasate pe depozitele de zgură și cenușă închise. Totodată, Complexul Energetic Oltenia urmează să reabiliteze și să modernizeze o microhidrocentrală cu o putere instalată de 10 MW la SE Turceni și, nu în ultimul rând, să construiască două grupuri energetice pe gaze naturale, cu o putere instalată totală de 1.325 MW.

#### *Surse alternative de energie*

În condițiile reducerii consumului de energie și al economiei circulare, județul Gorj beneficiază de planuri și programe de îmbunătățire a eficienței

energetice.

Alimentarea cu energie electrică în județul Gorj se realizează prin intermediul rețelei de distribuție a energiei aflată în concesiunea, exploatarea și mentenanța operatorului de distribuție CEZ Energie.

Programul de îmbunătățire a eficienței energetice pentru municipiul Târgu Jiu prevede o serie de obiective în concordanță cu potențialul economic al orașului, investiții din bugetul propriu și finanțare pe bază de credite sau fonduri europene, printre care: reducerea consumului total de energie termică și electrică în clădirile municipale până în 2020; realizarea de unități de producere a energiei pentru consum propriu (energie fotovoltaică, panouri solare pentru obținerea apei calde, energie eoliană); introducerea de prevederi legate de eficiența energetică în proiectele tehnice pentru clădirile municipale noi, astfel încât acestea să corespundă unor standarde de înaltă eficiență energetică; achiziționarea de electronice utilizate în administrația locală care să răspundă cerințelor de eficiență economică în vigoare la nivel european; creșterea eficienței energetice a clădirilor reabilite; reducerea consumului de combustibil la vehiculele controlate de primăria Târgu Jiu (transport elevi, salubritate) cu 10%; reducerea consumului de energie la nivelul populației și agenților economici prin responsabilizarea cetățenilor; modernizarea și eficientizarea energetică a locuințelor prin atragerea de fonduri europene; crearea unei infrastructuri pentru transport urban cu bicicleta și promovarea acestuia în cadrul comunității; promovarea în rândul comunității a achiziționării și utilizării vehiculelor hibride; creșterea gradului de conștientizare și responsabilizare a cetățenilor și agenților economici cu privire la problemele energetice locale și a găsirii soluțiilor optime de eficientizare energetică; promovarea unui comportament eco-eficient în cadrul comunității locale.

Aceste obiective sunt cuprinse într-o serie de proiecte prioritare, precum:

modernizarea iluminatului public prin schimbarea corpurilor clasice de iluminat cu unele cu LED-uri; introducerea unor sisteme de control pe bază de senzori pentru iluminatul în clădirile și spațiile publice; înlocuirea corpurilor de iluminat din spațiile publice (în clădirile aflate în administrarea primăriei) cu unele cu LED, mai eficiente energetic; instalarea unui sistem inteligent, centralizat, de monitorizare a iluminatului public pentru monitorizarea în timp real a rețelei și a corpurilor de iluminat, care să conducă la eficientizarea consumului energetic, la posibilitatea modificării intensității luminii corpurilor de iluminat în funcție de necesitate și îmbunătățirea planului de mentenanță; achiziția mijloacelor de transport în comun electrice; dezvoltarea unei baze de date referitoare la eficiența energetică la nivel local și posibilitatea instalării unor senzori de monitorizare în timp real a consumurilor energetice; înlocuirea ferestrelor și ușilor exterioare ale clădirilor municipale cu unele performante din punct de vedere energetic, fără a prejudicia arhitectura imobilului; izolarea termică a pereților exteriori pentru clădirile administrative utilizând termosisteme din produse naturale (plută, vată bazaltică) și utilizând tencuiala naturală, care să asigure izolație termică, acustică și ignifugă, aderență pe orice suprafață, rezistență de lungă durată inclusiv la apă și foc, aplicare monobloc; izolarea termică a planșeelor peste subsoluri pentru clădirile administrative; termo-hidroizolarea acoperișului/planșeului peste ultimul nivel a clădirilor publice; refacerea finisajelor anvelopei la clădirile publice; introducerea unor sisteme de siguranță în trafic (semafoare, semne de circulație cu semnale luminoase) pe bază de tehnologie LED, alimentate din surse regenerabile; instalarea a două stații de încărcare pentru vehicule electrice și hibride; pregătirea personalului din departamentul primăriei ce se ocupă cu proiectele din fonduri europene pentru specializarea în elaborarea și implementarea acelor proiecte care să atragă finanțări europene în domeniul

eficienței energetice; organizarea unor întâlniri, evenimente care să popularizeze în rândul cetățenilor (informare, educare, conștientizare, responsabilizare) măsurile pe care le poate lua fiecare pentru diminuarea consumului de energie și eficientizare energetică; punerea în valoare a orașului prin proiecte de regenerare urbană.

Planul de acțiuni și măsuri pentru creșterea eficienței energetice în Motru a fost corelat cu planurile de măsuri și programele de eficiență pregătite și raportate de către companiile de utilități publice care își desfășoară activitatea pe raza municipiului: CEZ Energie, Distrigaz Rețele Sud cu furnizorul S.C Premier S.A, Compania de apă S.C Aparegio Gorj S.A, Compania de termoficare SC UATAA Motru SA și S.C Direcția Publică Motru SA. Programul de îmbunătățire a eficienței energetice a fost corelat cu cele două documentații SDL 2014-2020 și PIDU Motru și ține cont de direcțiile de acțiune stabilite pentru un plan de implementare în perspectivă a conceptului de smart city. Pentru a pune bazele unui program realist și asumat, s-a adoptat într-o primă etapă concentrarea acțiunilor pe consolidare a competențelor de management energetic și a funcționării efective a acestui serviciu la nivelul Primăriei Motru, în Compartimentul Energetic.

Planul de restructurare și de decarbonare a Complexului Energetic Oltenia se referă și la amplasarea a patru parcuri fotovoltaice, în depozitele de zgură și cenușă închise ale termocentralelor și pe o haldă a unei cariere<sup>29</sup>. Astfel, se are în vedere construcția unui parc fotovoltaic cu o putere instalată de cca 60 MW pe depozitele de zgură și cenușă închise aferente S.E. Rovinari, construcția unui parc fotovoltaic cu o putere instalată de cca 80 MW pe depozitele de zgură și cenușă închise aferente S.E. Turceni, construcția unui parc fotovoltaic cu o putere instalată de cca 75 MW pe depozitele de zgură și cenușă închise aferente S.E.



Ișalnita și un parc fotovoltaic, E.M.C. Roșia – Rovinari, cu o putere instalată de cca 95 MCV pe halda interioară din cadrul carierei Tismana - E.M.C. Roșia - Rovinari. În acest scop, Complexul Energetic Oltenia pune la dispoziție 595 de hectare de teren pentru construcția acestor parcuri fotovoltaice. Randamentul mediu anual al fiecărei instalații trebuie să fie de cel puțin 15%, iar durata de viață a fiecărui parc fotovoltaic trebuie să fie de cel puțin 20 de ani, cu o reducere maximă a randamentului de maxim 20% la sfârșitul acestei perioade. De asemenea, se are în vedere și crearea posibilităților de introducere în circuitul economic a unor terenuri eliberate de sarcini tehnologice.

De altfel, încă din 2013 în județul Gorj există un parc fotovoltaic amplasat pe un fost izlaz din localitatea gorjeană Târgu-Cărbunești care alimentează 20000 de locuințe. Puterea instalată a centralei fotovoltaice este de 20 de MW/oră. La acel moment, parcul fotovoltaic era cel mai mare din România și odată cu inaugurarea acestuia au fost create aproximativ 80 de locuri de muncă.

Din 2018 și comuna Bustuchin este independentă din punct de vedere energetic. Capacitatea de producție a parcului fotovoltaic de la Bustuchin este de 400 MW pe an. Energia produsă de parcul fotovoltaic asigură iluminatul public și consumul instituțiilor de pe raza comunei, dar și energia necesară stației de pompare pentru alimentarea cu apă a localității.

Planul de gestionare a deșeurilor prevede, printre altele, valorificarea la maxim atât material, cât și energetic deșeurile municipale reziduale. Astfel, fracția grea din deșuri (care conține în principal componenta organică) este tratată prin digestie anaerobă pentru obținerea biogazului (folosit în instalații de cogenerare - producție de energie electrică, o parte fiind folosită în derularea procesului de digestie, iar restul fiind introdus în sistemul național - și de energie termică, care poate fi folosită în alte procese pe amplasament), a unei fracții lichide/semilichide

(care se folosește ca fertilizant) și o fracție solidă (digestat) care se poate transforma prin degradare aerobă ulterioară, în CLO/compost. Frația ușoară (care conține materiale reciclabile de tipul hârtie, carton, plastic, lemn, textile) care prin prelucrare ulterioară (mărunțire, presare, peletizare) se folosește drept combustibil solid (RDF). RDF (Refused Derived Fuel) este un amestec de deșeuri reciclabile cu potențial energetic, cu capacitate calorifică de 12-16 MJ/kg, care poate fi folosit ca și combustibil, mai ales în fabricile de ciment sau centrale termice.

În managementul modern al deșeurilor, incinerării îi revine sarcina de a elimina deșeurile ce nu mai pot fi valorificate, cu următoarele rezultate: folosirea valorii calorice (energetice) a deșeurilor reziduale în vederea conservării resurselor de energie; inertizarea deșeurilor reziduale, cu emisii minime în aer și apă; distrugerea materialelor organice nocive, respectiv concentrarea materialelor anorganice; transformarea deșeurilor reziduale în materii prime secundare (de exemplu, cenușa poate fi utilizată în construcții), cu scopul conservării resurselor materiale; reducerea cantității de deșeuri depozitate.

*Coincinerarea* reprezintă valorificarea energetică a anumitor tipuri de deșeuri în industrie, cum ar fi de exemplu, valorificarea anvelopelor uzate sau a altor categorii de deșeuri pe post de combustibili alternativi în centrale electrice, cuptoare de ciment sau oțelării. Deșeurile ce pot fi tratate termic în cadrul coincinerării sunt deșeurile municipale, nămolul orășenesc, deșeurile de producție periculoase și nepericuloase, însă pentru a putea fi introdus în acest proces, pentru fiecare tip de deșeu trebuie analizate foarte atent caracteristicile tehnice (compoziție, umiditate, valori calorifice, conținut de metale grele, conținut de sulf etc.). Principalele avantaje ale coincinerării sunt: reducerea cantității de deșeuri depozitate; valorificarea energetică a deșeurilor care nu pot fi valorificate material și conservarea combustibililor tradiționali, utilizați pentru producerea de energie.

Prin gazeificarea deșeurilor se poate obține gazul sintetic (syngas) și topitura (cca 5% din masa materialului inițial). Cantitatea de syngas obținut depinde de conținutul de carbon al deșeurilor. Syngasul este un amestec de mai multe gaze, cea mai mare proporție fiind însă hidrogenul și monoxidul de carbon, putând fi folosiți ca sursă de energie în anumite instalații care obțin energie electrică.

Parcurile solare și fotovoltaice sunt o sursă eficientă de energie, în condițiile în care municipiul Târgu-Jiu beneficiază de o durată mare de strălucire a soarelui, așadar de numeroase zile senine și/sau cu radiație solară difuză.

Din păcate, energia eoliană nu este o soluție pentru județul Gorj, în condițiile în care la stația meteorologică Târgu Jiu viteza medie a vântului nu depășește, lunar, 2 m/s. Ori, pentru un randament optim al centralelor eoliene, este nevoie de viteză constantă de cca. 6-8 m/s, situație care nu se regăsește pe teritoriul gorjean.

În Comuna Săcelu, toți locuitorii sunt racordați la energie electrică. Rețeaua electrică din comună este în proporție de 40% modernizată.

### *Canalizare*

La sfârșitul anului 2018, beneficiază de servicii de canalizare un număr de 315 municipii și orașe, reprezentând 98,43% din totalul (320) localităților urbane și 990 de localități rurale, reprezentând 34,60% din totalul (2861) localităților rurale. Așa cum rezultă din tabel, la nivel național, dispun de servicii de canalizare un număr de 1.305 localități, gradul de acoperire cu servicii de canalizare fiind de 41,02.

La sfârșitul anului 2018, rețeaua de canalizare publică la nivel național crescuse la 38449,1 km și era cu 66,17% mai extinsă decât în anul 2011 (23137,2 km), din care, lungimea rețelelor de canalizare pentru operatorii regionali a fost de 29291 km (22744 km în mediul urban și 6548 km în mediul rural). În regiunea Sud-Vest Oltenia, rețeaua de canalizare pentru operatorii regionali, a fost de 2530 km (1921 km în mediul urban și 609 km în mediul rural).

La sfârșitul anului 2018, lungimea simplă a rețelei de canalizare în Oltenia, era de 3.391,7km (în creștere cu 11,45% față de anul precedent, 2017) și reprezenta doar 8,82% din lungimea rețelei de canalizare la nivel național (38449,1 km).

Din punctul de vedere al lungimii rețelei de canalizare, regiunea Oltenia se afla în 2018 ca și în 2011, pe ultimul loc în România (3391,7 km) cea mai extinsă rețea de canalizare publică fiind în regiunea Nord- Vest (6278,2 km). Regiunile cu cele mai extinse rețele de canalizare, Centru și Nord-Vest, aveau, în anul 2011, rețele mai extinse decât rețeaua regiunii Sud-Vest Oltenia în 2018.

Lungimea rețelei de canalizare regional s-a extins anual, însă ritmul de extindere nu a permis regiunii să părăsească ultima poziție între regiuni.

În totalul de 3391,7 km rețea de canalizare publică, la nivelul regiunii, la sfârșitul anului 2018, 1158 km (34,14%) se aflau în județul Dolj, 927,6 km

(27,35%) în județul Vâlcea, 597,6 km (17,62%) în județul Olt, 338,5 km (9,98%) în județul Mehedinți și 370,4 km (10,92%) în județul Gorj. Față de anul precedent, 2017, rețeaua regională de canalizare s-a extins cu 11,45%. La nivel județean, în ultimul an, rețeaua de canalizare a crescut cu 15,4% în Dolj, cu 24,25% în Gorj, cu 6,25% în Mehedinți, cu 6,83% în Olt și cu 7,35% în județul Vâlcea. Cea mai extinsă rețea de canalizare, la sfârșitul anului 2018, se afla în județul Dolj (1158 km) și cea mai puțin extinsă în județul Mehedinți (338,5 km).

În 2018, la nivelul regiunii, cele mai multe localități cu canalizare sunt în județul Vâlcea (48). Județele Mehedinți, Gorj și Dolj au 22, 23 și respectiv 24 localități cu rețea de canalizare iar județul Olt, 32 localități. La nivelul regiunii Sud-Vest Oltenia, gradul de echipare cu rețele de canalizare, era, în 2018, de 33,26%. În vreme ce toate localitățile din mediul urban beneficiază de rețele de canalizare, doar 26,72% dintre localitățile rurale din regiune au canalizare.

La nivelul regiunilor de dezvoltare, ponderea cea mai mare a populației conectată la sistemele de canalizare, în total populație rezidentă, s-a înregistrat în regiunea București-Ilfov (84,4%), urmată de regiunile Centru (62,9%) și Vest (57,8%). Gradul cel mai redus de racordare la sistemele de canalizare s-a înregistrat în regiunile: Sud-Muntenia (35%), Nord-Est (35,45) și Sud-Vest (37,44%).

În anul 2019, în județul Gorj toate cele 9 localități urbane dispuneau de rețea de canalizare și doar 16 comune (din totalul de 61) aveau rețea de canalizare publică. Deși lungimea conductelor de canalizare a avut o evoluție ascendentă (de la 271,5 km în anul 2014, la 381,9 km în 2019), numărul mic de localități care au rețea de canalizare semnalează decalaje majore față de cerințele Uniunii Europene de îmbunătățire a condițiilor de viață pentru locuitori.

Locuitorii Comunei Săcelu sunt racordați parțial la sistemul de canalizare,

dar conform chestionarelor se dorește extinderea acestei rețele.

#### *Apa*

În 2016, la nivel național, 317 din 320 municipii și orașe dețin rețea de distribuție a apei, în timp ce 2189 comune (76,5% din numărul total) îndeplineau acest indicator de echipare.

La nivel național, numărul localităților care beneficiază de instalații de alimentare cu apă potabilă a crescut de la 1987 localități rurale în anul 2011, la 2248 localități rurale în anul 2018, numărul localităților urbane rămânând același, 317.

Lungimea rețelei de alimentare cu apă a regiunii Oltenia, deși a crescut în mod constant - de la 7291 km (11,06% din totalul național) în 2011 la 8487,5 km (11,43% din totalul național) în 2014, și la 9396,5 km (11,45% din totalul național) în 2017 și 9933,5 km (11,75% din totalul național) în 2018- se află pe locul 6 între regiuni față de 2010 când se află pe penultimul loc între regiuni, depășind doar regiunea București Ilfov (4,84% din totalul național) și aproape la egalitate cu regiunea Nord-Est (11,44% din totalul național).

În anul 2018, Oltenia avea 9933,5 km rețea distribuție alimentare cu apă, înregistrând o creștere cu 5,71% (+ 537 km) față de anul precedent, 2017. Creșterile rețelei de distribuție a apei s-au înregistrat, în diferite ponderi, în toate județele regiunii. În ultimul an, rețeaua de alimentare cu apă s-a dezvoltat cu 11,09% în Dolj (+244,6 km), cu 4,26% în Gorj (+79 km), cu 2,04% în Mehedinți (+21,5 km), cu 4,82% în Olt (+93,1 km) și cu 4,21% în Valcea (+98,8 km).

Rețeaua de distribuție a apei potabile în regiune s-a extins de la an la an de 7291 km în 2011 la 8487,5 km în 2014, 9396,5 km în 2017 și 9933,5 km în 2018.

Din totalul de 9933,5 km ai rețelei regionale la sfârșitul anului 2018, 3175,5

km erau în rețeaua de alimentare cu apă a municipiilor și orașelor regiunii. Cea mai extinsă rețea se află în județul Dolj- 2449,3 Km (din care 957 km în rețeaua urbană) urmată de rețeaua de alimentare cu apă a județului Vâlcea - 2448,3 km (din care 714,7km în rețeaua urbană), Olt - 2026 km (din care 528,2 km în rețeaua urbană), Gorj 1935,5 km (din care 636,9 km în rețeaua urbană) și Mehedinți - 1074,4 km (din care 338,6 km în rețeaua urbană). Cu toate că județul Mehedinți are cea mai mică lungime a rețelei urbane de alimentare cu apă potabilă din regiune, acesta reprezintă 10,66% din totalul rețelei urbane regionale (3175,5 km) în condițiile în care suprafața intravilană urbană a județului Mehedinți reprezintă 10,07% (4778 hectare) din totalul suprafeței intravilane urbane a regiunii (47466 ha).

Se poate concluziona că, la nivelul regiunii Sud-Vest Oltenia, la sfârșitul anului 2018 :

- 28,57% (128 localități) localități componente nu aveau instalații de alimentare cu apă potabilă și se aflau exclusiv în mediul rural ;
- toate localitățile urbane ale regiunii (40 localități) aveau instalații de alimentare cu apă potabilă la sfârșitul anului 2018 ;
- cele 128 localități fără rețea de alimentare cu apă potabilă reprezintă 31,37% în totalul localităților rurale ale regiunii (408 localități);
- cele 128 localități fără rețea de alimentare cu apă potabilă se găsesc 28,91% în Dolj (37 localități), 12,5% în Gorj (16 localități), 16,41% în Mehedinți (21 localități), 32,03% în Olt (41 localități) și 10,16% în Vâlcea (13 localități);
- 81 localități (18,08% în total localităților din regiune și 25,31% în total localități cu rețea alimentare apă), din care 33 urbane (82,50% în total localități urbane în regiune) și 48 rurale (11,76% în totalul

localități rurale în regiune și 17,14% în totalul localități rurale cu rețea de apă), erau deservite de operatorii regionali.

În anul 2019, numărul localităților din județul Gorj care aveau rețea de distribuție a apei era de 55 (din care 9 în mediul urban și 46 în mediul rural). Lungimea rețelei de distribuție a apei potabile din județ a avut o evoluție ascendentă în perioada 2014-2019, crescând de la 1.784,7 km (în 2014), la 1.952,4 km (în 2019). Procentual, în județul Gorj, în anul 2019 din totalul de 1.952,4 km rețea simplă de distribuție a apei potabile, 33,19% se află în mediul urban.

În Comuna Săcelu, rețeaua de distribuție a apei este doar parțial implementată, din chestionarele de sondare a opiniei publice reiese ca se dorește extinderea cât mai rapid a acesteia.

#### *Telecomunicații*

##### *Poșta*

Serviciile poștale înregistrează în perioada 2007-2013 un trend descrescător cu 33,19%, aceeași tendință existând și la nivelul Regiunii Sud-Vest Oltenia (20,89%). În județul Gorj în anul 2013 existau 143 unități poștale, care în același an au avut un volum de activitate raportat la 626 mii corespondențe expediate, 531 mii trimiteri recomandate, 8 mii colete poștale expediate. Ponderea cea mai semnificativă din total activități o reprezintă trimiterile recomandate cu 66%.

#### *Telecomunicații*

În județ sunt înregistrați un număr de 7 furnizori locali de rețele și servicii de comunicații autorizati care asigură necesarul de comunicații telefonice fixe și mobile, de date și Internet de mare viteză, alături de operatorii mari (Vodafone,



Orange, Telekom, Digi, UPC etc.) care sunt înregistrați în alte județe dar activează și în județul Gorj.

Pe teritoriul comunei Săcelu există telefonie fixă și mobile, cablu TV și internet.

#### *Calitatea aerului*

Atmosfera poate fi afectată de o multitudine de substanțe solide, lichide sau gazoase. Dat fiind faptul că atmosfera este cel mai larg și în același timp cel mai imprevizibil vector de propagare al poluanților, ale căror efecte sunt resimțite în mod direct și indirect de om și de către celelalte componente ale mediului, se impune ca prevenirea poluării atmosferei să constituie o problemă de interes public, național și internațional.

Poluarea aerului este cea mai gravă problemă, întrucât are efecte pe termen scurt, mediu și lung. Monitorizarea calității aerului implică urmărirea elementelor incluse în cele patru categorii de probleme:

- sursele și emisiile de poluanți atmosferici;
- transferul poluanților în atmosferă;
- nivelul concentrațiilor de poluanți în atmosferă și distribuția spațio-temporală a acestora;
- efectele poluanților atmosferici asupra omului și mediului biotic și abiotic.

Aerul este factorul de mediu cel mai important pentru transportul poluanților, deoarece constituie suportul pe care are loc transportul cel mai rapid al acestora în mediul înconjurător, astfel că supravegherea calității atmosferei este pe primul loc în activitatea de monitorizare.

Din datele de calitate ale aerului, obținute din rețeaua de monitorizare, rezultă o ușoară îmbunătățire a calității aerului datorată diminuării activităților

economice și programelor de re tehnologizare și modernizare, realizate la nivelul unor unități industriale, precum și intensificării activității agențiilor de protecția mediului (creșterea numărului de inspecții la agenții economici a căror activitate produce impact asupra calității aerului).

În cursul anului 2010, la nivelul Regiunii 4 Sud-Vest Oltenia, supravegherea calității aerului s-a realizat prin intermediul sistemului automat de monitorizare a calității aerului, format din 12 stații automate amplasate în cele 5 județe conform criteriilor prevăzute în Ord.592/2002 și de asemenea cu ajutorul stațiilor manuale de prelevare pulberi sedimentabile.

Stațiile de monitorizare a calității aerului în cele 5 județe sunt:

*Județul Dolj - 5 stații*

- stația automată de monitorizare a calității aerului Calea București DJ1 - stație de trafic;
- stația automată de monitorizare a calității aerului Primarie DJ2 - stație de fond urban;
- stația automată de monitorizare a calității aerului Billa DJ3 - stație mixtă-industrială și de trafic;
- stația automată de monitorizare a calității aerului Ișalnița DJ4 - stație industrială;
- stația automată de monitorizare a calității aerului Breasta DJ5 - stație de fond regional.

*Județul Olt - 1 stație*

- stația automată de monitorizare a calității aerului amplasată în municipiul Slatina (OT1) – stație de tip industrial

*Județul Gorj - 3 stații*

- stația automată de monitorizare a calității aerului GJ-1, stație de tip industrial – Str. V. Alecsandri nr.2, Tg. Jiu

Comuna Săcelu, Județul Gorj  
**Strategia de Dezvoltare Economico-Socială Durabilă 2021-2027**

---

- stația automată de monitorizare a calității aerului GJ-2, stație de tip industrial – Str. Constructorilor nr.7 Rovinari
- stația automată de monitorizare a calității aerului GJ-3, stație de tip industrial – Str. Muncii nr. 452 B, Turceni

*Județul Mehedinți - 1 stație*

- stația automată de monitorizare a calității aerului MH -1, stație de tip industrial - amplasată în vecinătatea sediului A.P.M. și fluviului Dunărea pe str.Băile Romane nr.3, Dr. Tr. Severin

*Județul Vâlcea - 2 stații*

- stația automată de monitorizare a calității aerului VL1 – stație de fond urban -grădina zoologică a municipiului Râmnicu Vâlcea
- stația automată de monitorizare a calității aerului VL2 – stație de tip industrial – platforma chimică a municipiului Râmnicu Vâlcea.

În județul Gorj, calitatea aerului este monitorizată prin măsurări continue în puncte fixe prin intermediul a 3 stații automate amplasate în Tg. Jiu, în Rovinari și în Turceni. Cele trei stații automate de tip industrial fac parte din Rețeaua Națională de Monitorizare a Calității Aerului (RNMCA), constituită la nivelul țării din peste 140 de stații.

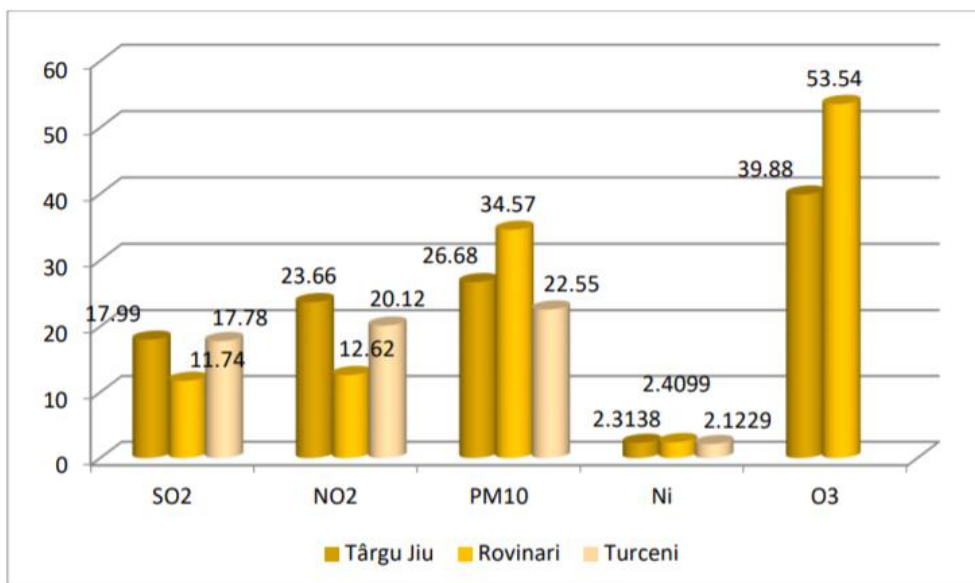
Poluanții monitorizați prin intermediul acestora sunt: SO<sub>2</sub>, NO, NO<sub>x</sub>, NO<sub>2</sub>, CO, O<sub>3</sub>, pulberi (PM<sub>10</sub>). De asemenea, în scopul interpretării datelor privind calitatea aerului, sunt monitorizați și o serie de parametrii meteorologici: temperatura, precipitații, direcția și viteza vântului, umiditatea relativă, presiunea, radiația solară. Complementar celor trei stații, APM Gorj deține echipamente de laborator utilizate pentru măsurarea concentrațiilor de plumb și alte metale grele, precum și pentru determinarea prin metoda gravimetrică a concentrațiilor de

pulberi (PM10).

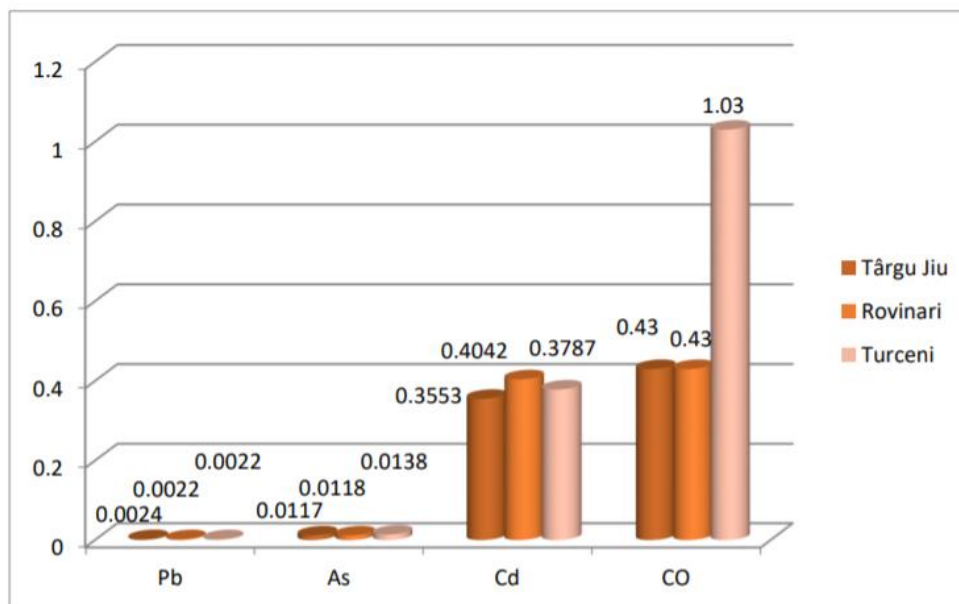
Conform Raportului de mediu din 2019 pentru județul Gorj, la stația de monitorizare din Târgu Jiu s-au constatat depășiri ale valorilor în 24 de ore la PM10 gravimetric de 20 de ori față de limita admisă și depășiri de 9 ori la PM10 automat. La stația din Rovinari au fost constatate depășiri ale valorilor în 24 de ore la PM10 gravimetric de 34 de ori față de limita admisă și depășiri de 27 de ori la PM10 automat. Stația de monitorizare a calității aerului din Turceni a înregistrat depășiri de 3 ori pentru SO<sub>2</sub>, depășiri ale valorilor la PM10 gravimetric și PM10 automat de 6 de ori față de limita admisă.

Din analiza evoluției mediilor anuale ale poluanților monitorizați la stațiile automate din Târgu Jiu, Rovinari și Turceni, se constată că cele mai mari valori la SO<sub>2</sub> s-au înregistrat în 2019 (17,99 micrograme/mc la Târgu Jiu și 17,78 μg/mc la Turceni), iar cele mai mici în 2017 (8,14 μg/mc la Târgu Jiu și 8 μg/mc la Rovinari). Analizele pentru NO<sub>2</sub> relevă că cele mai mari valori au fost în 2019 la în toate cele trei stații de monitorizare (23,66 μg/mc la Târgu Jiu, 12,62 μg/mc la Rovinari și 20,12 μg/mc la Turceni), iar cele mai mici au fost înregistrate în 2015 (7,21 μg/mc la Târgu Jiu). Pentru restul poluanților monitorizați în anul 2019 nu au fost depășite valorile limită/țintă pentru poluanții monitorizați la cele trei stații automate de monitorizarea calității aerului.

Comuna Săcelu, Județul Gorj  
**Strategia de Dezvoltare Economico-Socială Durabilă 2021-2027**



Evoluția mediilor anuale ale poluanților SO<sub>2</sub>, NO<sub>2</sub>, PM<sub>10</sub>, Ni și O<sub>3</sub> monitorizați în stațiile automate din Târgu Jiu, Rovinari și Turceni în anul 2019  
 Sursa: date prelucrate Raportul de Mediu APM Gorj, 2019



Evoluția mediilor anuale ale poluanților Pb, As, Cd, și CO monitorizați în stațiile automate din Târgu Jiu, Rovinari și Turceni în anul 2019  
 Sursa: date prelucrate Raportul de Mediu APM Gorj, 2019

În județul Gorj, Consiliul Județean Gorj a elaborat Planul de menținere a calității aerului 2019-2023, care cuprinde un set de măsuri ce trebuie luate astfel încât nivelul poluanților să se păstreze sub valorile-limită admise pentru poluanții

dioxid de sulf, dioxid de azot, oxizi de azot, particule în suspensie (PM10), benzen, monoxid de carbon, plumb sau valorile - țintă pentru arsen, cadmiu, nichel, benzo(a)piren și PM2,5, conform legislației în vigoare.

Calitatea aerului, în special în zonele cu densitate mare a populației, este foarte importantă în relația cu starea de confort și sănătate a comunității. În județul Gorj, cea mai mare aglomerare urbană este municipiul Târgu Jiu, reședința de județ.

Studiile epidemiologice au demonstrat existența unei asocieri statistice semnificative între expunerea pe termen scurt și lung la concentrații ridicate de particule în suspensie și morbiditatea crescută și prematură. Nivelurile de particule PM care sunt semnificative pentru sănătatea umană (de obicei exprimate sub formă de PM10 și PM2,5) rezultă din emisiile directe (particule primare PM10) și din emisiile de precursori ai particulelor (oxizi de azot, dioxid de sulf, amoniac și compuși organici), care sunt parțial transformați în particule prin reacțiile chimice din atmosferă (particule secundare PM10). Numărul de depășiri ale valorii limită zilnice pentru particulele în suspensii PM10 la stațiile automate de monitorizare a calității aerului din județul Gorj, în anul 2019 au fost în număr de 20 în Târgu Jiu, 34 în Motru și 6 în Rovinari, așadar sub numărul maxim de 35 depășiri, conform Legii 104/2011. Depășirile valorii limită pentru PM10 în județul Gorj au avut ca surse potențiale traficul rutier; activitatea generată de exploatarea miniere de suprafață; instalațiile mari de ardere existente la Rovinari și Turceni; lucrările de construcție/demolare; încălzirea rezidențială cu combustibil solid (cărbune, lemn); aplicarea materialului antiderapant, în perioada de iarnă, pe șosele; alte activități industriale din județ.

Numărul de depășiri ale valorii limită orare pentru SO<sub>2</sub> la stațiile automate de monitorizare a calității aerului din județul Gorj, în anul 2019, au relevat

depășiri în 3 cazuri la Turceni, mult sub limita legală admisă, care este 24. Evoluția indicelui general de calitate a aerului, înregistrată în anul 2019 la cele trei stații automate la care s-au măsurat cel puțin trei indicatori, conform Ordinului nr. 1095/2007, indică încadrarea în parametrii de bună calitate a aerului.

Conform chestionarelor, în Comuna Săcelu nivelul de poluare al aerului este foarte scăzut și foarte puțin deranjant pentru populație, singurele surse de poluare a aerului fiind arderea resturilor vegetative, arderea lemnelor pentru încălzire și gazele poluante emise de automobile sau utilaje.

#### *Calitatea apelor*

Promovarea utilizării durabile a apelor în totalitatea lor (subterane și de suprafață) a impus elaborarea unor măsuri unitare comune, care s-a concretizat la nivelul Uniunii Europene prin adoptarea Directivei 60/2000/EC referitoare la stabilirea unui cadru de acțiune comunitar în domeniul politicii apei. Inovația pe care o aduce acest document este ca resursa de apă să fie gestionată pe întregul bazin hidrografic, privit ca unitate naturală geografică și hidrologică, cu caracteristici bine definite și cu trăsături specifice.

Apele uzate afectează calitatea apelor de suprafață (receptorul) în care sunt evacuate direct proporțional cu debitul de apă uzată și cu concentrațiile poluanților pe care acestea le conțin. În cazul evacuării apelor uzate în lacuri trebuie ținut cont de faptul că evacuarea apelor uzate asupra receptorului are și un caracter cumulativ. Evacuarea de ape uzate în receptorii naturali poate conduce la degradarea faunei și/sau florei receptorului, având efecte negative asupra organismelor ecosistemului acestuia și asupra fenomenului de epurare naturală. Aceasta poate favoriza producerea unor efecte negative asupra receptorului (intoxicare, eutrofizare).

La nivelul regiunii Sud-Vest Oltenia gospodărirea apelor se face prin intermediul a 2 administrații bazinale:

- Administrația Bazinală de Apă Jiu are în administrare bazinul hidrografic Jiu și sectorul de Dunăre cuprins între Baziaș și Bechet, între kilometri fluviali 1075 și 680, respectiv subbazinul hidrografic Teslui aferent teritoriului județului Dolj. Administrația Bazinală de Apă Jiu are în structura organizatorică 3 Sisteme de Gospodărire a Apelor, la Dolj, Gorj și Mehedinți și un sistem Hidrotehnic independent la Petroșani.

- Administrația Bazinală de Apă Olt care are în administrare bazinului hidrografic al râului Olt.

Monitorizarea calității apei potabile furnizate în anul 2019 relevă următoarele: - Instalația de apă Tg-Jiu: apa produsă și distribuită în rețea corespunde normelor de calitate (conform analizelor la parametrii bacteriologici precum bacterii coliforme, Escherichia Coli, enterococi, parametri chimici de tip nitriți, nitrați și prin parametrii indicatori de culoare, gust, miros, amoniu, pH, clor rezidual liber și total, conductivitate, indice de permanganat, aluminiu, cloruri și turbiditate). La instalațiile mici de apă din municipiul Tg-Jiu, anume Preajba și Polata, în urma monitorizării calității apei s-au înregistrat depășiri ale C.M.A. pentru parametrul indicator amoniu în mai mult de 5% din probele analizate. Restul parametrilor analizați, respectiv pH, conductivitate, culoare, gust, miros, indice de permanganat, nitrați, nitriți, cloruri, clor rezidual liber și total, bacterii coliforme, Escherichia Coli și Enterococi corespund normelor de potabilitate. Cu toate că stațiile de tratare a apei dețin instalații moderne de reducere biologică a amoniului teluric, neconformitatea calitativă înregistrată s-a datorat exploatării necorespunzătoare și apariției unor deficiențe funcționale ale treptei de reducere a amoniului.



- Instalația de apă Motru: apa furnizată de operator corespunde parametrilor de calitate, respectiv încadrarea în concentrația admisă pentru parametrii bacteriologici, parametrii chimici și parametrii indicatori de culoare, gust, miros, amoniu, pH, clor rezidual liber și total, conductivitate, indice de permanganat, cloruri și turbiditate. Operatorul instalației de apă exploatează corespunzător un sistem public reabilitat și modernizat.

- instalația de apă Rovinari: apa produsă și distribuită în rețea nu a corespuns prin parametrul indicator amoniu în mai mult de 5% din probele analizate (valoarea max. înregistrată fiind de 1,01 mg/l). Neconformitatea calitativă a apei s-a datorat utilizării necontrolate a sursei de rezervă, respectiv sursa de profunzime, comparativ cu sursa principală (captare magistrală Isverna - Tismana - Craiova), sursă de bună calitate. Restul parametrilor bacteriologici, chimici și indicatorii de culoare, gust, miros, pH, oxidabilitate, clor rezidual liber și total, turbiditate și conductivitate corespund normelor de potabilitate.

- instalația de apă Târgu Cărbunești: operatorul instalației furnizează apă corespunzătoare parametrilor analizați, respectiv parametrii bacteriologici Bacterii Coliforme, Escherichia Coli, Enterococi, parametrii chimici nitriți, nitrați și prin parametrii indicatori: culoare, gust, miros, amoniu, pH, clor rezidual liber și total, conductivitate, indice de permanganat, cloruri și turbiditate. Instalația de apă potabilă deține un sistem modern și performant de reducere biologică a amoniului teluric. Pe baza monitorizării realizate la instalațiile mici urbane din localitățile componente ale orașului Târgu Cărbunești (Pojogeni, Cojani, Curteana, Măceșu, Floreșteni și Crețești), s-a stabilit că apa procesată și distribuită consumatorilor corespunde parametrilor bacteriologici, chimici și indicatori analizați.

- instalația de apă Bumbesci–Jiu: apa furnizată corespunde, prin parametrii

bacteriologici (bacterii coliforme Escherichia Coli și Enterococi) parametrilor chimici (nitriți, nitrați), dar și prin parametrii indicatori (culoare, gust, miros, pH, conductivitate, indice de permanganat, amoniu, clor rezidual liber și total și turbiditate). Operatorul sistemului public de alimentare cu apă potabilă respectă în mod permanent procedurile de supraveghere și de verificare a funcționalității instalației de aprovizionare centralizată cu apă potabilă.

- instalația de apă Tismana: în peste 5% din probe s-a înregistrat neconformitatea parametrului indicator turbiditate (valoarea maximă înregistrată a fost de 12,5 NTU). Restul parametrilor analizați, respectiv bacterii coliforme, Escherichia Coli și Enterococi, culoare, gust, miros, conductivitate, indice de permanganat, clor rezidual liber și total, amoniu, nitriți și nitrați au corespuns normelor de potabilitate. Neconformitatea calitativă înregistrată s-a datorat tratării necorespunzătoare a apei provenite din sursa de suprafață.

- instalația de apă Godinești – Mătășari: apa procesată de stația de tratare Godinești și distribuită în rețea nu a corespuns, prin parametrul indicator turbiditate, în mai mult de 5% din probele analizate (valoarea maximă înregistrată fiind 21 NTU). Neconformitatea calitativă prin parametrul turbiditate s-a datorat tratării necorespunzătoare a apei brute provenite din sursa de suprafață. Restul parametrilor analizați, respectiv bacterii coliforme, Escherichia Coli, Enterococi, pH, conductivitate, indice de permanganat, amoniu, nitriți, nitrați și clor rezidual liber și total au corespuns normelor de potabilitate.

- instalația de apă Novaci: apa produsă și furnizată în rețea corespunde prin parametrii analizați, respectiv culoare, gust, miros., bacterii coliforme, Escherichia Coli, Eterococi, clor rezidual liber și total, turbiditate, pH, conductivitate, indice de permanganat, amoniu, nitriți și nitrați.

- instalația de apă Turceni: stația de tratare a apei nu deține treapta de

reducerea amoniului teluric, motiv pentru care s-a înregistrat neconformitatea calitativă prin parametrul indicator amoniu și prin parametrul chimic nitriți la mai mult de 5% din probele analizate. Restul parametrilor analizați au corespuns normelor de potabilitate.

- instalația de apă Țicleni: datorită prezentei amoniului în apa brută din sursă și tratării necorespunzătoare s-au înregistrat neconformități ale parametrului bacteriologic bacterii coliforme și ale parametrilor indicatori amoniu și clor rezidual liber și total, în mai mult de 5% din probele analizate. Restul parametrilor analizați au corespuns normelor de potabilitate.

Referitor la monitorizarea aprovizionării cu apă potabilă a zonelor rurale, nu au fost constatate neconformități calitative ale parametrilor chimici, bacteriologici și indicatori analizați la sistemele publice din localitățile: Alimpești, Arcani, Bălănești, Bălești (Ceauru, Cornești, Tălpășești), Bâlteni, Bustuchin (Poiana-Seciuri, peste Apă, Cionți-Motorci, Poienița, Valea Pojarului, Nămete), Câlnic, Cătunele, Ciuperceni - Vârtop, Crasna - Dumbrăveni, Dănești - Sașa, Drăguțești - Urechești, Logrești - GA2, Glogova, Lelești, Plopșoru, Polovragi, Prigoria, Runcu - Suseni, Săcelu, Săulești, Țânțăreni - Florești, Telești (Buduhala, Șomănești).

Referitor la utilizarea apei de fântână, în perioada 2015-2019, secțiile de pediatrie ale unităților spitalicești nu au raportat cazuri de intoxicație acută cu nitrați la sugar, prin consumul de apă de fântână. În perioada 2014-2019, în județul Gorj nu au fost identificate zone naturale de îmbăiere, conforme cu caracteristicilor stabilite prin metodologia națională.

Resursele de apă din bazinul hidrografic Jiu la nivelul anului 2019, comparativ cu perioada anterioară (2014-2018), evidențiază un debit de 92,7 m<sup>3</sup> /s, mai mic cu 17% față de media debitelor din perioada 2014-2019 (127 m<sup>3</sup> /s).

Pe râurile interioare din județul Gorj sunt o serie de acumulări, dintre cele mai importante fiind Vădeni-Târgu Jiu (cu un volum total de 2623 mil. m<sup>3</sup>) și Turceni (cu un volum total de 9,9 mil. m<sup>3</sup>). În județul Gorj, în anul 2019 au fost monitorizate 92 de instalații de aprovizionare cu apă potabilă (18 instalații urbane și 74 instalații rurale). Pe baza datelor colectate în anul 2019, în județul Gorj nu au fost înregistrate epidemii hidrice în rândul consumatorilor de apă din sistemele publice și nu au fost acordate derogări de la parametrii valorici chimici stabiliți prin legislația în vigoare.

Conform chestionarelor, cetățenii comunei Săcelu sunt foarte mulțumiți de calitatea apei din sistemul de distribuție a apei potabile.

#### *Apele uzate și rețelele de canalizare. Tratarea apelor uzate*

Conform publicației INS, distribuția apei și evacuarea apelor uzate, în anul 2018, a fost generat un volum total de ape uzate de aproximativ 1.915 mil. m<sup>3</sup>, din care: 973 mil. m<sup>3</sup> au provenit din activități economice și 942 mil. m<sup>3</sup> din activități menajere.

Cel mai mare volum de ape uzate a fost generat în bazinul hidrografic Jiu (33,3%), aproximativ 638 mil. m<sup>3</sup>, din care 583 mil. m<sup>3</sup> ape uzate industriale și 55 mil. m<sup>3</sup> ape uzate menajere. Apele uzate generate conțin poluanți de natură organică (exprimați prin consumul biochimic de oxigen – CBO<sub>5</sub>, consumul chimic de oxigen – CCO-Cr), materii în suspensie, nutrienți (azot, fosfor) și metale grele (cadmiu, cupru, crom, nichel, plumb, zinc).

Conform chestionarelor, în Comuna Săcelu, nu toți locuitorii sunt racordați la rețeaua de canalizare. Aceștia poluează atât apele cât și solul din cauza foselor septice neconforme.

### *Calitatea solurilor*

Calitatea solului rezultă din interacțiunile complexe între elementele componente acestuia și poate fi legată de intervențiile defavorabile și practicile agricole neadaptate la condițiile de mediu, introducerea în sol de compuși mai mult sau mai puțin toxici, acumularea de produse toxice provenind din activitățile desfășurate de agenții economici.

Principala măsură este conservarea și protejarea fondului forestier și a celui funciar existent, prevenirea, stoparea sau reducerea tuturor factorilor care influențează negativ buna gestionare și exploatare a fondului existent. Având în vedere că mai există litigii privind proprietatea asupra terenurilor, fondul funciar privat are tendințe de dezvoltare în următorii ani, cu specificația că se vor modifica și categoriile de folosință.

Repartizată în teritoriu, situația fondului funciar al regiunii evidențiază următoarele situații: ponderea sectorului particular a crescut foarte mult mai ales după 1991, prin apariția legilor 18/1991 și 1/2000, legi ce garantează dreptul de proprietate al cetățenilor asupra terenurilor.

În conformitate cu legislația Fondului funciar clasificarea terenurilor se face după destinația acestora în următoarele categorii :

- terenuri cu destinație agricolă;
- terenuri cu destinație forestieră;
- terenuri aflate permanent sub ape;
- terenuri din intravilan;
- terenuri cu destinații speciale.

Calitatea solurilor din județul Gorj pe clase de folosință relevă ponderea mare a terenurilor din clasa IV de calitate, cu 59,11% utilizare ca teren arabil din totalul de 98239 ha al județului, 51,48% pășuni și fânețe din totalul de 128897 ha,

62,18% vii dintr-un total de 4191 ha și 46,14% livezi de pomi, dintr-un total de 7473 ha. Urmează, ca pondere, solurile din clasa III de calitate, cu 26,2% arabil, 22,91% pășuni și fânețe, 24,48% vii și 46,65% livezi. În clasamentul solurilor după gradul de calitate urmează, ca pondere, cele din categoria V, cu 8,30% arabil, 17,82% pășuni și fânețe, 10,41% vii și 5,89% livezi. Solurile din clasa a II-a de calitate sunt utilizate ca teren arabil pe 6,39% din totalul arabil al județului, pășuni și fânețe pe 7,79%, vii pe 1,32% și livezi pe 6,92% din totalul pe județ aferent acestei categorii de utilizare.

Calitatea solului este afectată de o serie de activități antropice, precum: exploatarea lignitului (ce afectează 13034 ha), exploatarea de petrol și gaze (940 ha afectate); industria energetică, ce limitează calitatea solului prin prezența de zgură și cenușă pe aproximativ 250 ha și pulberi pe 50000 ha; poluări accidentale, determinate de poluări cu apă sărată (din exploatări petroliere) și avarii la conducte de transport petrol.

Calitatea solurilor din județul Gorj este în continuare afectată de extinderea exploatărilor miniere în perimetrele de exploatare, amplasarea de noi obiective de foraj și de exploatări forestiere neraționale. Drept consecință, au fost identificate suprafețe de teren deteriorate: de eroziune pe 167990 ha, de alunecări pe 89118 ha, 300 ha de terenuri colmatate, 5005 ha afectate de revărsări de ape, exces de umiditate de suprafață și freatic pe 82029 ha și aciditate pe 130184 ha.

La nivelul județului Gorj se constată o diminuare a suprafeței de teren arabil lucrat. În plus, datorită intensificării activităților economice ce exercită presiuni puternice asupra mediului, anumite tipuri de habitate, în special cele aflate în apropierea zonelor unde au loc activități umane, pot suferi modificări lente dar ireversibile, caracterizate în principal prin schimbarea tipului de habitat. În general, tendința este de schimbare a habitatelor naturale în habitate seminaturale,

iar mai apoi în habitate antropizate/ artificiale. Acolo unde terenuri noi sunt ocupate de activități industriale sau de exploatare a resurselor naturale neregenerabile, habitatele existente sunt distruse în totalitate, iar de multe ori cele din vecinătate suferă o degradare lentă. Presiunile antropice se manifestă prin creșterea gradului de ocupare a terenurilor, a numărului populației, dezvoltarea agriculturii și economiei, modificarea peisajelor și a ecosistemelor, distrugerea spațiului natural, utilizarea nerațională a solului, supra-concentrarea activităților pe zone sensibile cu valoare ecologică ridicată.

Suprafața fondului funciar din județul Gorj însumează 560174 ha, ceea ce reprezintă 19,2% din suprafața fondului funciar la nivel regional, iar 57,7% din fondul funciar gorjean este în proprietate privată. Din totalul suprafeței fondului funciar din județul Gorj, suprafața agricolă reprezintă 42,6%, din care 41,1% este teren arabil. Pășunile ocupă 36,5% din suprafața agricolă a județului, fânețele 17,5%, viile și pepinierele viticole 1,8%, iar livezile și pepinierele pomicole se întind pe 3,3% din suprafața agricolă gorjeană. Suprafața terenurilor pe care s-au aplicat pesticide a variat relativ puțin în perioada 2014-2019, după cum urmează: insecticide s-au aplicat pe 3070 ha în 2019, față de 3098 ha în 2014 (scădere cu 1%), fungicide s-au aplicat pe 1885 ha în 2019, cu 3,1% mai puțin ca în 2014, erbicide s-au aplicat pe o suprafață de 15543 ha în 2019, cu 1% mai puțin comparativ cu anul 2014. Reducerea cantității de pesticide ar trebui să aibă un ritm mai susținut, pentru a nu avea influențe negative asupra florei melifere și astfel să existe posibilitatea ca apicultorii gorjeni să poată face tranziția de la apicultura convențională la cea ecologică. În plus, există modalități biologice de combatere a bolilor și dăunătorilor, modalități mult mai prietenoase cu mediul.

Solul este supus acțiunii îngrășămintelor chimice care, chiar dacă au efecte aparent benefice în sporirea productivității, pe termen mediu afectează grav

calitatea solului. Recomandările de utilizare a îngrășămintelor naturale nu au avut prea larg ecou în rândul agricultorilor gorjeni, dimpotrivă se constată o scădere a suprafețelor pe care s-au aplicat astfel de îngrășăminte, atât în totalul suprafețelor (scădere de la 9001 ha în 2014 la 8982 ha în 2019), cât și a suprafețelor aflate în proprietate privată (8997 ha în 2014 și 8981 ha în 2019). Din totalul de 41833 ha pe care s-au aplicat îngrășăminte chimice în 2019, pe 6 ha s-au aplicat îngrășăminte fosfatice și azotoase, iar pe 41833 ha s-au aplicat îngrășăminte azotoase. Precipitațiile transportă parțial acești compuși chimici în sol și în arterele hidrografice aflate în imediata vecinătate a suprafețelor pe care s-au utilizat astfel de amendamente, contribuind la poluarea solului, a pânzei freatice și a apelor curgătoare. Chiar dacă în perioada 2014-2019 suprafața pe care s-au aplicat îngrășăminte chimice s-a diminuat (de la 42056 ha în 2014 la 41833 ha în 2019), ritmul este mult prea lent și impactul asupra stării de sănătate a solului și apei este imediat.

În Comuna Săcelu, solul se poluează datorită pesticidelor și insecticidelor folosite în agricultură.

### *Deșeuri*

La nivelul Regiunii, nu există o evidență clară a acestor tipuri de deșeuri. În prezent doar o mică parte din deșeurile provenite din construcții și demolări este raportată, în special cea provenită de la cetățenii care solicită Autorizații de construire pentru renovări/demolări/construcții noi. Cele mai mari cantități, constând de regulă în resturi de betoane, cărămidă sau mixte (cărămidă sau mortar) provin însă din zona societăților de construcții, care însă de regulă nu le declară, întrucât fie le concasează și le reutilizează la amenajarea drumurilor de acces în șantier sau pentru umplerea gropilor de pe drumurile comunale, fapt mai



mult sau mai puțin legal, fie le depozitează de cele mai multe ori în locuri nepermise.

Anvelopele uzate pot fi reciclate prin reșapare și utilizate ca anvelope noi sau pot fi mărunțite pentru a fi utilizate, preferabil în producția de covoare sau ca izolație pentru gazonul artificial sau ca și combustibil alternativ pentru fabricile de ciment. Anvelopele uzate sunt interzise la depozitare. După cum s-a estimat, majoritatea anvelopelor provin de la vehiculele de transport și nu de la producători industriali.

Deșeurile periculoase reprezintă o problemă de importanță deosebită, atât prin cantitățile de deșeuri generate, cât și datorită diversității compoziției. Cantitatea de deșeuri industriale periculoase generată a scăzut în ultimii ani datorită încetării activității unor unități economice.

Principalele activități generatoare de deșeuri periculoase din regiune sunt: industria chimică anorganică, activitatea de transport (deșeuri de ulei uzat, baterii/acumulatori uzați), activitățile agricole (pesticide expirate, ambalaje de pesticide, ulei uzat, baterii /acumulatori uzați etc.), prelucrarea lemnului (lacuri, vopsele) precum și acoperirile metalice - galvanizări (emulsii uzate de la mașini unelte, nămoluri cu metale grele), activități miniere.

În cadrul provocării cheie privind conservarea și gestionarea resurselor naturale, este esențială îmbunătățirea eficienței utilizării resurselor, pentru a reduce consumul total al resurselor naturale neregenerabile și impactul asupra mediului aferent utilizării materiilor prime. Strategia Uniunii Europene 2020 prevede o “Europă eficientă a resurselor”, pentru a sprijini trecerea la o economie cu emisii scăzute și creșterea gradului de utilizare al resurselor regenerabile de energie, pentru a moderniza sectorul transporturilor și a promova eficiența energetică.

Planul Județean de Gestionare a Deșeurilor pentru județul Gorj, 2019-2025 vizează, printre altele, stabilirea necesarului de investiții și a politicii în domeniul gestionării deșeurilor, realizarea și dezvoltarea sistemelor de management integrat al deșeurilor la nivel județean și stabilirea măsurilor de prevenire a generării deșeurilor, în baza măsurilor propuse în Programul național de Prevenire a Generării Deșeurilor (PNPGD). Indicii de generare a deșeurilor municipale în județul Gorj sunt sub media națională. Diferența poate fi cauzată atât de consumul mai redus de bunuri, cât și de subestimarea cantităților de deșeuri municipale generate. De asemenea, un alt factor poate fi faptul că populația din mediul rural are o pondere mai mare decât cea din mediul urban. Indicele de generare a deșeurilor menajere din mediul urban înregistrează o valoare medie constantă de 0,74 kg/loc./zi în perioada 2015-2019, valoare ce depășește media la nivel național de 0,66 kg/loc/zi. În mediul rural, indicele de generare prezintă o tendință ascendentă începând cu anul 2017 și valori sub media la nivel național în perioada 2015 - 2017, pentru ca în anul 2018 să ajungă de la 0,22 kg/loc/zi cât era în 2015, la 0,31 kg/loc/zi, valoare aproape similară cu media națională (0,30 kg/loc/zi).

Compoziția deșeurilor menajere (mediul urban și mediul rural) și similare provenite de la agenții economici din județul Gorj a fost realizată<sup>28</sup> în perioada de iarnă, luna ianuarie 2020, pe eșantioane reprezentative pentru întreg județul. Ponderea cea mai mare în compoziția medie a deșeurilor municipale revine fracției biodegradabile (59,57%), urmată de deșeurile de ambalaje cu o pondere de 23.03%. În ceea ce privește deșeurile din servicii municipale, deșeurile din construcții și demolări, deșeurile municipale generate și necolectate, față de ținta stabilită în județul Gorj de 200 kg/loc./an, în perioada 2015-2019 această cantitate a fost depășită în 2017 (260 kg/loc./an) și ușor depășită în 2019 (210 kg/loc./an).

În mediul urban, colectarea separată a deșeurilor menajere și reciclabile în

zona de blocuri se realizează prin intermediul punctelor de precollectare amplasate și echipate cu eurocontainere standardizate pentru deșeuri menajere biodegradabile, deșeuri de hârtie/carton, deșeuri din plastic și metal, și deșeuri din sticlă. Pentru gospodăriile individuale, în zona de case, colectarea deșeurilor menajere se prestează direct din fața proprietății, dotate cu europubele de 120 l, iar colectarea deșeurilor reciclabile se face în saci de 120 l, care se ridică de două ori pe lună. Colectarea deșeurilor de la agenții economici și instituțiile publice, atât din mediul urban, cât și din cel rural, în funcție de cantitatea generată de fiecare în parte, conform activității prestate, se realizează în europubele de 120 l, 240 l și containere de 1,1 mc. în mediul rural, colectarea deșeurilor menajere se prestează direct din fața gospodăriilor individuale, dotate cu recipiente standardizate (europubele de 240 litri, europubele de 120 l), o dată pe săptămână. Colectarea deșeurilor reciclabile se realizează fie din ”poartă în poartă” în saci de 120 l, care se ridică de două ori pe lună, fie în puncte de colectare dotate cu recipiente standardizate.

Deșeurile voluminoase, respectiv deșeurile solide de dimensiuni mari (ex. mobilier, obiecte casnice, deșeuri vegetale, lemnoase etc.), deșeurile din echipamente electrice și electronice (DEEE) și deșeurile periculoase municipale sunt colectate la cerere sau periodic, în cadrul campaniilor de colectare specifice, organizate de către operatorul de colectare. De asemenea, pot fi transportate de către populație la spațiile de depozitare existente în anumite localități din județul Gorj.

Deșeurile din parcuri și grădini sunt colectate de către operatorii de salubritate SC Apă Canal Salubritate SRL, SC Turcenisal SRL, SC Salubris Gilort SRL, precum și de operatorii economici, care prestează și activități de amenajări peisagistice pe domeniul public al localităților și de întreținere a

spațiilor verzi, SC Edilitara Publică SA și Servicii Publice Locale Rovinari SRL. În general, deșeurile din parcuri și grădini nu sunt colectate separat, acestea fiind incluse în deșeurile menajere colectate în amestec și eliminate la depozitul ecologic Polaris Mediu din Târgu Jiu.

Colectarea deșeurilor stradale se realizează în amestec, de către cinci operatori de salubritate: SC Polaris M Holding SRL, SC Salubris Gilort SRL, SC Supercom SA, SC Turcenisal SRL, SC. Apă Canal Salubritate SRL și un operator economic SC Edilitara Publică SA.

Deșeurile din piețe sunt colectate în amestec de operatorii de salubritate: SC Polaris M Holding SRL și SC Apă Canal Salubritate SRL, precum și de operatorul economic SC Edilitara Publică SA.

Gradul de conectare la serviciul de salubritate în anul 2015 la nivelul județului Gorj era de 11% în mediul urban și 12% în mediul rural, însă începând cu anul 2017 acesta a crescut la 100% în mediul urban și 85% în cel rural. Cantitatea de deșeuri municipale colectate selectiv a crescut de la 325,5 tone în 2015 la 30583,3 tone în 2019, iar cantitatea de deșeuri reciclate a crescut de la 325,5 tone în 2015 la 1576,5 tone în 2019. A crescut și cantitatea de deșeuri biodegradabile colectate din deșeurile municipale depozitate de la 136 tone în 2015 la 3560,9 tone în 2019, deși în perioada 2015-2019 atât numărul stațiilor de transfer și sortare a rămas constant, la 5 astfel de stații, tot constant fiind și numărul de depozite municipale conforme în operare, unul. În județul Gorj există 5 stații de transfer și sortare cu o capacitate totală autorizată de 45.691 tone/an.

*Stația de transfer și sortare Turceni*, amplasată în orașul Turceni, este operată de SC Turcenisal S.R.L, care asigură colectarea și transportul deșeurilor municipale generate pe raza unităților administrativ teritoriale Turceni și comuna asociată Brănești. În cadrul stației, deșeurile colectate sunt supuse operațiunilor

de recepție și inspecție vizuală, urmând ca cele menajere să fie transferate în prescontainere de mare capacitate (24 mc) și transportate la depozitul conform din Târgu Jiu. Deșeurile reciclabile sunt sortate, presate și balotate, fiind apoi predate către operatori autorizați pentru valorificare.

*Stația de transfer și sortare Motru*, amplasată în municipiul Motru, este operată de SC Direcția Publică Motru SA, care asigură colectarea și transportul deșeurilor municipale generate în municipiul Motru și în localitățile aparținătoare: Roșiuața, Ploștina, Horăști, Leurda, Însurăței, Râpa și Dealul Pomilor. Deșeurile menajere colectate sunt supuse operațiunilor de recepție și inspecție vizuală, urmând a fi transferate în utilaje speciale și transportate la depozitul conform din Târgu Jiu. Deșeurile reciclabile sunt sortate în cadrul stației de sortare.

*Stația de transfer și sortare Rovinari* își desfășoară activitatea în punctul de lucru situat în orașul Rovinari, zona stației de epurare și este operată de SC Apă Canal Salubritate SRL, care asigură colectarea și transportul deșeurilor municipale generate în orașul Rovinari. În cadrul stației de sortare, deșeurile reciclabile sortate sunt presate și balotate, fiind apoi predate către operatori autorizați pentru valorificare.

*Stația de transfer și sortare Novaci* își desfășoară activitatea în punctul de lucru situat în orașul Novaci, fiind operată de BCA Vio Service SRL din Drobeta Turnu Severin, care asigură colectarea și transportul deșeurilor municipale generate în orașul Novaci și localitățile componente (Pociovaliștea, Hirișești, Râncă, Bercești, Sitești). În cadrul stației de transfer, deșeurile biodegradabile colectate sunt supuse operațiunilor de cântărire, urmând a fi transferate în prescontainere și transportate la depozitul conform din Târgu Jiu. Deșeurile reciclabile sortate sunt presate, balotate și predate către operatori autorizați pentru valorificare.

*Stația de transfer Cărbunești*, amplasată în orașul Târgu-Cărbunești, este operată de SC Salubris Gilort SRL, care asigură colectarea și transportul deșeurilor menajere și reciclabile de pe raza orașelor Târgu Cărbunești, Țicleni și a comunelor Crușet, Bărbătești, Vladimir, Scoarța, Săcelu, Albeni, Hurezani, Licurici, Roșia de Amaradia, Tg. Logrești, Bustuchin, Prigoria, Aninoasa. Operațiile tehnologice în stația de transfer și sortare implică cântărirea autogunoierelor, descărcarea deșeurilor în pâlnia transportorului cu bandă de pe care se face selectarea manuală a deșeurilor reciclabile (hârtie/carton, PET-uri, plastic și doze de aluminiu), balotarea acestora și depozitarea baloților în spațiu special amenajat în apropierea posturilor de sortare. Deșeurile reciclabile sunt predate către operatori autorizați pentru valorificare. Deșeurile nesortate sunt transportate de depozitul conform din Târgu Jiu.

Stațiile de transfer și sortare nu funcționează la parametrii optimi, iar pentru a răspunde cerințelor legislative în vigoare privind indicatorii de performanță necesită investiții pentru re tehnologizarea acestora.

În județul Gorj se află în operare depozitul ecologic Polaris Mediu din Târgu Jiu, amplasat în punctul Dealul Calului, în nordul orașului Târgu Jiu. Depozitul a fost realizat în cadrul unui parteneriat public privat între Primăria Târgu Jiu și SC UEG Mediu SRL și a fost dat în funcțiune în anul 2009. Obiectivul construit inițial de SC UEG Mediu SRL a fost preluat de SC POLARIS MEDIU SRL, care operează și în prezent depozitul. Depozitul a fost proiectat pentru o capacitate de 1.925.310 m<sup>3</sup> și prevăzut cu realizarea a 6 compartimente (C1 – C6) pe o suprafață totală de 115.700 mp. Capacitatea compartimentului C1, cu o suprafață de 28.550 mp, a fost epuizată în proporție de 100%, fiind în curs de închidere. În anul 2016 a început construirea compartimentului C2 de depozitare deșeuri, ce este operabil în prezent. Compartimentul ocupă o suprafață de 37.240

mp și a fost estimat că va funcționa aproximativ 14 ani. În prezent, au fost demarate lucrările de proiectare în vederea construcției celulei 3, care va ocupa o suprafață activă de 41.910 mp. Compartimentele C4, C5, C6 (107.700 mp), se vor realiza succesiv, prin supraînălțarea depozitului cu 20 m peste compartimentele C1, C2, C3, ajungându-se în final la o înălțime de 40 m coloană deșeurii. Timpul de funcționare pentru fiecare din celulele C4, C5 și C6 a fost estimat la 4 ani. Exploatarea întregului depozit a fost estimată pentru o perioadă de aproximativ 40 ani. Perioada de monitorizare post închidere, în funcție de stabilitatea depozitului, va fi de cel puțin 30 de ani.

În Comuna Săcelu, deșeurile nu se colectează selectiv, există o firmă privată pentru colectarea gunoiului menajer (B.C.A. Vio Service SRL), iar din sondajele de opinie rezultă că locuitorii comunei sunt foarte mulțumiți de modul în care se face colectarea deșeurilor în comună.

### *III.11. Administrația locală*

Administrația publică în Comuna Săcelu este organizată și funcționează potrivit prevederilor Legii administrației publice locale nr. 215/2001 și în conformitate cu hotărârile Consiliului Local.

Administrația publică din oraș se organizează și funcționează în temeiul principiilor autonomiei locale, descentralizării serviciilor publice, eligibilității autorităților administrației publice locale, legalității și al consultării cetățenilor în soluționarea problemelor locale de interes deosebit.

Primarul, viceprimarul și secretarul, împreună cu aparatul de specialitate al primarului, constituie o structură funcțională cu activitate permanentă, denumită Primăria, care duce la îndeplinire hotărârile Consiliului Local și dispozițiile Primarului, soluționând problemele curente ale colectivității locale. Misiunea sau

scopul Primăriei rezidă deci în soluționarea și gestionarea, în numele și în interesul colectivității locale pe care o reprezintă, a treburilor publice, în condițiile legii.

În administrația publică locală primarul îndeplinește o funcție de autoritate publică. El este șeful administrației publice locale și al aparatului de specialitate al autorității administrației publice locale, pe care îl conduce și îl controlează. Primarul răspunde de buna funcționare a administrației publice locale, în condițiile legii și reprezintă unitatea administrativ-teritorială în relațiile cu alte autorități publice, cu persoanele fizice sau juridice române sau străine, precum și în justiție.

Consiliul Local al Comunei Săcelu este compus din 9 consilieri locali pe perioada 2020-2024, aleși prin vot universal, egal, direct, secret și liber exprimat, în condițiile stabilite de legea pentru alegerea autorităților administrației publice locale.

Potrivit legislației, numărul membrilor fiecărui consiliu local se stabilește prin ordin al prefectului, în funcție de populația orașului, raportata de Institutul național de Statistică și Studii Economice la data de 1 ianuarie a anului în care se fac alegerile sau, după caz, la data de 1 iulie a anului care preceda alegerile.

Aparatul de specialitate al Primăriei Comunei Săcelu cuprinde 20 de posturi, structurate pe departamente de specialitate, astfel:

- Demnitari - 2
- Funcții publice - 11 (din care 1 funcții publice de conducere și 10 funcții publice de execuție)
- Contractuali - 7 (toate funcțiile contractuale sunt de execuție )

Din totalul de 20 de posturi, 12 sunt ocupate, iar 8 sunt declarate vacante.



În subordinea Primarului funcționează următoarele servicii și compartimente:

- Compartimentul Viceprimar;
- Compartimentul Secretariat, Registratură, Relații cu publicul, Cultură, Arhivă și îngrijitor;
- Compartimentul cabinet primar;
- Compartimentul Secretar General al UAT Comuna Săcelu;
- Compartimentul șofer microbuz școlar;
- Compartimentul Situații de Urgență;
- Compartimentul Urbanism Amenajarea Teritoriului, Investiții, autorizări și disciplină în construcții și Resurse Umane;
- Compartimentul Asistență Socială;
- Compartimentul Achiziții Publice;
- Compartimentul Buget Finanțe, Impozite și Taxe;
- Compartimentul Cadastru, Fond Funciar și Registru Agricol.

În subordinea Secretarului general funcționează:

- Compartimentul Administrație Publică Locală, Juridic și Contencios

#### **IV. Analiza SWOT**

Analiza SWOT își propune o prezentare a punctelor tari, slabe, oportunităților și amenințărilor care determină spațiul geografic și socio-uman al comunei. Analiza expune într-o dispunere vizuală și concentrează în formulari cât mai precise și concise următoarele aspecte:

- punctele forte (S = strengths)
- punctele slabe (W = weaknesses)
- oportunitățile (O = opportunities)
- amenințările (T = threats)

Punctele forte și cele slabe țin exclusiv de mediul intern al comunității, de resursele acesteia. Oportunitățile și amenințările vin din mediul extern și țin de cadrul legal, de actorii externi ce pot avea o influență pozitivă sau dimpotriva negativă asupra comunității.

Analiza SWOT a fost efectuată în colectiv de factorii implicați atât în elaborarea cât și în implementarea strategiei.

Analiza SWOT este aplicată în cadrul analizei teritoriului și este utilizată ca instrument pentru facilitarea planificării în cadrul administrațiilor publice.

Înainte de începerea realizării unei analize SWOT este necesară prezentarea unei descrieri a cadrului general al situației existente, tocmai de aceea în capitolul anterior a fost prezentată situația socio-economică a comunei.

### **Clasificarea celor 4 aspecte:**

#### **1. Punctele tari**

Punctele tari rezultă din analiza indicatorilor comunității și reprezintă caracteristicile interne ale comunității care îi oferă un avantaj, ele pot fi răspunsul la o serie de întrebări printre care enumerăm:

- La ce suntem cei mai buni?
- Ce aptitudini specifice are forța de muncă de care dispunem?
- De ce avantaje dispunem pentru a atrage investitori?
- Ce experiență deținem în implementarea de proiecte?
- Ce resurse unice deținem?
- De ce resurse financiare dispunem?
- Ce tehnologie deținem?
- Care este gradul de optimizare al proceselor interne?

#### **2. Punctele slabe**

Punctele slabe sunt la polul opus față de punctele tari, ele reprezentând slăbiciunile cadrului local. Acestea pot fi identificate răspunzând la întrebări precum:

- La ce suntem cei mai slabi?
- Ce resurse lipsesc la nivel de comună?
- Care sunt resursele financiare disponibile?
- A alocat autoritatea locală un buget suficient pentru a acoperi anumite cheltuieli neprevăzute?
- Ce nu facem bine?
- Ce ar trebui să fie îmbunătățit?
- Ce ar trebui evitat pentru a nu repeta greșelile din trecut?

### 3. Oportunități

Oportunitățile pot fi stabilite și identificate răspunzând la întrebări precum:

- Ce schimbări ale mediului extern putem exploata?
- La ce finanțări am putea avea acces?
- Ce orizonturi s-ar putea deschide?
- Care sunt direcțiile strategice majore ale comunității
- Unde se poate identifica, sau cum se poate crea, un avantaj concurențial?

### 4. Amenințări

Amenințările includ implicațiile negative ale măsurilor adoptate. Acestea pot fi identificate și răspunzând la întrebări precum:

- Ce legislație nouă ne-ar putea lovi interesele?
- Ce schimbări ale normelor sociale, ale profilurilor populației și a stilurilor de viață ar putea fi o amenințare?
- Cum ne va afecta ciclicitatea economică?

În urma analizei SWOT, indiferent de acțiunile stabilite, procesul decizional ar trebui să includă următoarele elemente prioritare:

- **construiește pe Punctele Tari**
- **elimină Punctele Slabe**
- **exploatează Oportunitățile**
- **îndepărtează Amenințările**

Comuna Săcelu, Județul Gorj  
**Strategia de Dezvoltare Economico-Socială Durabilă 2021-2027**

<b>Aspecte generale</b>	
<b>Puncte tari</b>	<b>Puncte slabe</b>
<ul style="list-style-type: none"> <li>- 4206 Ha suprafața comunei;</li> <li>- existența a importante resurse naturale pe raza comunei (teren arabil 701 ha, pășune 1894 ha, păduri și vegetație forestieră 800 ha, livezi 10 ha, vii 62 ha);</li> <li>-Comuna Săcelu se află la 9 km de Municipiul Târgu Jiu.</li> <li>-forța de muncă este ieftină pe raza comunei;</li> <li>- acces la rețeaua de telefonie fixă și internet;</li> <li>- infrastructura de educație relativ modernizată;</li> <li>- grad de poluare redus datorită inexistenței agenților economici poluatori;</li> <li>- zonă atractivă din punct de vedere al resurselor naturale de care dispune și relieful;</li> <li>-99% - racord locuitorii comunei la rețeau electrică;</li> <li>-proiecte pentru infrastructura de drumuri, în derulare;</li> </ul>	<ul style="list-style-type: none"> <li>-slaba dezvoltare a infrastructurii de utilități: alimentare cu apă, canalizare, gaz metan;</li> <li>- nivelul de modernizare al rețelei de drumuri redus;</li> <li>-resurse financiare scăzute la dispoziția Primăriei;</li> <li>-insuficienta dezvoltare a activităților economice derulate de locuitorii comunei;</li> <li>- dotare nesatisfăcătoare în domeniul asistenței sociale;</li> <li>- absența fondurilor de start pentru demararea afacerilor;</li> <li>-slaba dezvoltare a mediului de afaceri;</li> </ul>

Comuna Săcelu, Județul Gorj  
**Strategia de Dezvoltare Economico-Socială Durabilă 2021-2027**

<ul style="list-style-type: none"> <li>-lipsă aglomerării populației;</li> <li>-apropierea de alte localități poate duce la proiecte comune de infrastructură (utilități) cu o reducere semnificativă a costurilor;</li> <li>-intervenția omului în mediul înconjurător este redusă;</li> <li>-existența proiectelor în derulare pentru accesarea fondurilor europene.</li> </ul>	
<b>Oportunități</b>	<b>Amenințări</b>
<ul style="list-style-type: none"> <li>- Romania- membru al UE și oportunități de dezvoltare echilibrată a regiunilor;</li> <li>- potențial de creștere a activității economice datorită resurselor naturale;</li> <li>- existența unor potențiale surse de finanțare externe prin intermediul unor fonduri diverse (de modernizare a administrației, de dezvoltare rurală)</li> <li>- posibilități de atragere a investitorilor datorită existenței forței de muncă pe plan local;</li> <li>- posibilitatea accesării pieței europene;</li> </ul>	<ul style="list-style-type: none"> <li>- necesitatea investițiilor financiare mari în agricultură și creșterea animalelor;</li> <li>- insuficienta dezvoltare a infrastructurii;</li> <li>- lipsa de coeziune a măsurilor de dezvoltare economică și socială;</li> <li>- imposibilitatea de a accesa finanțări nerambursabile de anvergură pentru dezvoltarea comunei datorită lipsei punctajului</li> </ul>

Comuna Săcelu, Județul Gorj  
**Strategia de Dezvoltare Economico-Socială Durabilă 2021-2027**

<b>Educație</b>	
<b>Puncte tari</b>	<b>Puncte slabe</b>
<ul style="list-style-type: none"><li>- Existența infrastructurii fizice pentru învățământ: școli.</li><li>- Școală gimnazială și școală primară</li><li>- Bibliotecă comunală dotată cu 5000 de exemplare;</li><li>- Infrastructura unităților de învățământ reabilitată și modernizată parțial;</li><li>- Existența personalului calificat în domeniul educației</li><li>- Existența dotărilor IT în școli;</li><li>- Existența infrastructurii de comunicații, inclusiv internet;</li><li>- Unitățile de învățământ sunt racordate la rețeaua de apă;</li><li>- Calitatea ridicată a actului didactic;</li><li>- Manifestarea interesului elevilor de a participa la diferite olimpiade, concursuri etc.;</li><li>- Proiecte în derulare pentru amenajare de spații de joacă la școli și grădinițe;</li></ul>	<ul style="list-style-type: none"><li>- infrastructura fizică necesită modernizare și reabilitare pentru a corespunde standardelor;</li><li>- lipsa dotărilor adecvate pentru ateliere și laboratoare;</li><li>- resurse alocate pentru achiziționarea de materiale didactice reduse;</li><li>- fondurile nu sunt suficiente pentru a acoperi necesitățile;</li><li>- tendința de scădere a populației școlare și a cadrelor didactice</li><li>- inexistență sală de sport</li></ul>

Comuna Săcelu, Județul Gorj  
**Strategia de Dezvoltare Economico-Socială Durabilă 2021-2027**

<ul style="list-style-type: none"><li>- proiecte în derulare de reabilitare și modernizare a școlii gimnaziale Săcelu</li><li>- proiecte în derulare pentru acordarea burselor sociale și a burselor de merit pentru elevii comunei Săcelu</li></ul>	
<b>Oportunități</b>	<b>Amenințări</b>
<ul style="list-style-type: none"><li>- finanțări guvernamentale pentru învățământ în mediul rural (program de reabilitare a școlilor prin Ministerul Educației);</li><li>- fondurile pentru învățământ vor trece în administrarea comunităților locale;</li><li>- programe școlare internaționale care permit școlilor locale să stabilească parteneriate cu instituții de învățământ din afara țării;</li></ul>	<ul style="list-style-type: none"><li>- persoanele cu grad de școlarizare ridicat părăsesc localitatea pentru slujbe mai bine plătite;</li><li>- absența proiectelor de dezvoltare a infrastructurii pentru educație;</li><li>- dirijarea fondurilor locale spre alte priorități;</li><li>- neimplicarea comunității în acest domeniu și irosirea de resurse pentru activități fără impact;</li><li>- previzibila îmbunătățire a bazei materiale (prin fonduri externe) s-ar putea să nu fie dublată de existența resurselor umane capabile să o folosească;</li></ul>



Comuna Săcelu, Județul Gorj  
**Strategia de Dezvoltare Economico-Socială Durabilă 2021-2027**

<b>Cultură</b>	
<b>Puncte tari</b>	<b>Puncte slabe</b>
<p>Existența infrastructurii fizice pentru cultură: biblioteca comunală, biserici.</p> <ul style="list-style-type: none"> <li>- 1 Biblioteca comunală;</li> <li>- 6 biserici ortodoxe;</li> <li>- Organizarea periodică de evenimente care susțin și promovează valorile culturale și tradiționale ale comunei;</li> <li>- Organizarea de evenimente care marchează anumite sărbători de instituțiile de învățământ în colaborare cu administrația publică locală;</li> <li>- există personal salarizat pentru activități culturale – un post de bibliotecar</li> </ul>	<ul style="list-style-type: none"> <li>- infrastructura fizică necesită modernizare și reabilitare pentru a corespunde standardelor;</li> <li>- dotările materiale necesită investiții;</li> <li>- fondurile nu sunt suficiente pentru a acoperi necesitățile;</li> </ul>
<b>Oportunități</b>	<b>Amenințări</b>
<ul style="list-style-type: none"> <li>- finanțări guvernamentale pentru cultură (program de reabilitare a căminelor culturale prin Ministerul Culturii);</li> <li>- fondurile pentru cultură vor trece în administrarea comunităților locale;</li> </ul>	<ul style="list-style-type: none"> <li>- absența proiectelor de dezvoltare a infrastructurii pentru educație și cultură;</li> <li>- neimplicarea comunității pentru promovarea și conservarea culturii;</li> </ul>

Comuna Săcelu, Județul Gorj  
**Strategia de Dezvoltare Economico-Socială Durabilă 2021-2027**

<p>-exista spații pentru activități culturale;</p> <p>-posibilitatea promovării unor obiective culturale din comună prin includerea acestora în ofertele turistice;</p> <p>-realizarea de parteneriate între instituții de învățământ, administrația locală și mediul privat pentru promovarea culturii;</p>	<p>-dispariția meșterilor populari din comună datorită lipsei posibilității de valorificare a produselor create;</p>
--	--

<b>Sănătate și asistență socială</b>	
<b>Puncte tari</b>	<b>Puncte slabe</b>
<p>-existența infrastructurii de sănătate:</p> <ul style="list-style-type: none"> <li>- 1 cabinet medical;</li> <li>- 1 farmacie umane;</li> <li>- existența personalului calificat pentru furnizarea de servicii în domeniul sănătății:</li> <li>- 1 medic de familie;</li> <li>- 1 farmacist;</li> </ul>	<ul style="list-style-type: none"> <li>- infrastructura de sănătate insuficient modernizată și dotată;</li> <li>- absența actorilor locali capabili să presteze sau să preia servicii sociale;</li> <li>- fonduri reduse la nivel local pentru servicii sociale;</li> <li>- dotarea materiala în domeniu este insuficientă;</li> <li>- lipsa de spații adecvate și a dotărilor;</li> <li>- lipsa unor centre sociale;</li> </ul>

Comuna Săcelu, Județul Gorj  
**Strategia de Dezvoltare Economico-Socială Durabilă 2021-2027**

<ul style="list-style-type: none"> <li>- existența unor spații care pot fi reabilitate și transformate în obiective sociale;</li> <li>- acces direct la informații datorită liniilor de comunicații existente;</li> <li>- poziționarea geografică a comunei,</li> <li>- infrastructura de sănătate acoperă necesitățile populației la nivelul întregii comune;</li> </ul>	<ul style="list-style-type: none"> <li>- neatractivitatea mediului rural pentru specialiștii în domeniu;</li> </ul>
<b>Oportunități</b>	<b>Amenințări</b>
<ul style="list-style-type: none"> <li>- posibilitatea ca infrastructura existentă să servească ca spații pentru furnizarea de servicii sociale în urma reabilitărilor și modernizărilor absolut necesare;</li> <li>- existența de spații excedentare la nivel de comună;</li> <li>- oportunități de finanțare nerambursabilă prin fonduri guvernamentale și prin fonduri structurale Programul Operațional Regional și Programul național de Dezvoltare Rurală.</li> </ul>	<ul style="list-style-type: none"> <li>- neîndeplinirea standardelor în domeniul sănătății și al asistenței sociale;</li> <li>- slaba capacitate de absorbție a fondurilor existente la nivel de guvern sau a fondurilor UE datorită absenței specialiștilor și a consultanței în domeniu;</li> <li>-absența fondurilor locale pentru activități sociale;</li> </ul>

Comuna Săcelu, Județul Gorj  
**Strategia de Dezvoltare Economico-Socială Durabilă 2021-2027**

<b>Infrastructură</b>	
<b>Puncte tari</b>	<b>Puncte slabe</b>
<ul style="list-style-type: none"><li>- Existența drumului național DJ 661</li><li>- 99% gospodarii electrificate;</li><li>- Colectarea deșeurilor se realizează de către o firmă de salubritate;</li><li>- existența de proiecte aflate în derulare pentru modernizarea drumurilor agricole din comuna Săcelu;</li><li>- investiții realizate în perioada 2014-2020 pentru modernizarea drumurilor de interes local din comună;</li><li>- existența de proiecte aflate în derulare pentru modernizarea drumurilor din comuna Săcelu;</li><li>- apropierea geografică de alte localități și posibilitatea construirii rețelei de utilități comune;</li><li>- existența rețelelor de utilități – alimentare cu apă, canalizare, energie electrică, iluminat public;</li><li>- accesibilitatea populației la serviciile de comunicații și internet.</li><li>- introducerea în localitate a rețelei de cablu și internet</li></ul>	<ul style="list-style-type: none"><li>- inexistența la nivelul comunei a specialiștilor care să întocmească proiecte de infrastructura;</li><li>- numărul scăzut al locuințelor racordate la rețeaua de canalizare;</li><li>- lipsa fondurilor locale necesare pentru întreținerea drumurilor comunale și sătești.</li></ul>

Comuna Săcelu, Județul Gorj  
**Strategia de Dezvoltare Economico-Socială Durabilă 2021-2027**

Oportunități	Amenințări
<ul style="list-style-type: none"><li>- existența unor fonduri de la guvern pentru modernizarea infrastructurii rurale;</li><li>- posibilitatea accesării de fonduri europene nerambursabile pentru extinderea infrastructurii rutiere din comună;</li><li>- existența fondurilor structurale: Programul Operațional Sectorial Mediu, POS Transport și Programul național de Dezvoltare Rurală;</li><li>- posibilitatea de a apela la specialiști și firme din Târgu Jiu și alte orașe în domeniul dezvoltării infrastructurii;</li><li>- posibilitatea obținerii de credite pentru infrastructură;</li><li>- potențial ridicat de valorificare a resurselor regenerabile;</li><li>- există surse de apă, lipsește bugetul pentru extinderea rețelei de apă.</li></ul>	<ul style="list-style-type: none"><li>- capacitate scăzută a autorităților locale de a finanța investiții mari în infrastructură;</li><li>- posibilități reduse de a asigura cofinanțarea la potențiale proiecte mari de infrastructură;</li><li>-insuficienta colaborare cu unități administrativ teritoriale învecinate pentru promovarea unor proiecte de interes regional;</li><li>- capacitate scăzută a populației de a prelua costuri specifice de utilizare și întreținere a infrastructurii;</li><li>-deteriorarea infrastructurii rutiere datorită condițiilor meteo extreme;</li></ul>

Comuna Săcelu, Județul Gorj  
**Strategia de Dezvoltare Economico-Socială Durabilă 2021-2027**

<b>Agricultură</b>	
<b>Puncte tari</b>	<b>Puncte slabe</b>
<ul style="list-style-type: none"> <li>- Bogăția naturală a comunei propice pentru agricultură, creșterea animalelor și silvicultură: teren arabil 701 ha, pășune 1894 ha, păduri și vegetație forestieră 800 ha, livezi 10 ha, vii 62 ha;</li> <li>- Existența condițiilor climaterice și de sol favorabile unei agriculturi care poate fi competitivă în condițiile unei mecanizări corespunzătoare;</li> <li>- Existența potențialului de prelucrare primară și avansată a produselor agricole și animale;</li> <li>- Existența oportunităților de finanțare externă nerambursabilă care pot contribui la dezvoltarea agriculturii și silviculturii.</li> <li>- achiziția unui utilaj - buldoexcavator</li> </ul>	<ul style="list-style-type: none"> <li>- Investiții reduse în agricultură;</li> <li>- Abandonul unor suprafețe agricole, în special al pășunilor;</li> <li>- Inexistența unui sistem centralizat de desfacere a produselor agricole;</li> <li>- Slaba dezvoltare a exploatațiilor agricole și lipsa specialiștilor în agricultură;</li> <li>- Slabă dezvoltare a infrastructurii de drumuri agricole;</li> <li>- diversificarea slabă a activităților zonei rurale</li> </ul>
<b>Oportunități</b>	<b>Amenințări</b>
<ul style="list-style-type: none"> <li>- Existența unor fonduri de la guvern pentru dezvoltare rurală;</li> <li>- Existența fondurilor structurale: PNDR;</li> </ul>	<ul style="list-style-type: none"> <li>- Degradarea calității solurilor/suprafețelor agricole;</li> <li>- Utilizarea incorectă a îngrășămintelor chimice și a pesticidelor;</li> </ul>

Comuna Săcelu, Județul Gorj  
**Strategia de Dezvoltare Economico-Socială Durabilă 2021-2027**

<ul style="list-style-type: none"> <li>- Posibilitatea obținerii de credite pentru agricultură și silvicultură;</li> <li>- Condiții favorabile pentru creșterea animalelor;</li> <li>- Existența unor asociații profesionale pentru sprijinirea producătorilor în agricultură;</li> <li>- Existența unor instituții specializate: Oficiul Județean pentru Consultanță Agricolă Gorj</li> </ul>	<ul style="list-style-type: none"> <li>- Condiții climaterice și de mediu nefavorabile (ploi, secetă etc.);</li> <li>- Capacitate scăzută a populației de a investi în agricultură;</li> <li>- Lipsa informării cu privire la normele europene pentru agricultură și fondurile disponibile în domeniu;</li> <li>- Cadrul legislativ instabil.</li> </ul>
--	--

<b>Industrie comerț servicii</b>	
<b>Puncte tari</b>	<b>Puncte slabe</b>
<ul style="list-style-type: none"> <li>-forță de muncă ieftină;</li> <li>-prezența resurselor naturale impulsionează dezvoltarea economică;</li> <li>- cadru natural propice pentru dezvoltarea de activități economice;</li> <li>- potențial pentru înființare ferme bovine, ovine, centre de prelucrare a a laptelui, centre de predare a produselor din carne;</li> </ul>	<ul style="list-style-type: none"> <li>- inexistența serviciilor de consultanță pentru afaceri;</li> <li>- parteneriatul public – privat este slab dezvoltat;</li> <li>- lipsa informației în domeniu: oportunități de finanțare, juridic etc.;</li> <li>- nesiguranța mediului de afaceri;</li> <li>- alinierea la normele europene implică costuri suplimentare și va conduce unele firme spre faliment;</li> <li>- starea infrastructurii fizice și de utilități;</li> </ul>

Comuna Săcelu, Județul Gorj  
**Strategia de Dezvoltare Economico-Socială Durabilă 2021-2027**

<ul style="list-style-type: none"> <li>- cadrul socio – economic permite diversificarea activităților economice individuale;</li> </ul>	<ul style="list-style-type: none"> <li>- promovare insuficientă a potențialul zonei;</li> <li>- relativa izolare geografică față de orașele mari;</li> <li>- absența fondurilor de start la populație pentru pornirea afacerilor;</li> </ul>
<p><b>Oportunități</b></p>	<p><b>Amenințări</b></p>
<ul style="list-style-type: none"> <li>- posibilitatea atragerii de investitori datorită existenței forței de muncă ieftine;</li> <li>- existența fondurilor structurale europene nerambursabile pentru dezvoltarea întreprinderilor;</li> <li>- posibilitatea dezvoltării mediului de afaceri;</li> <li>- facilități acordate de stat în domeniul agricol și zootehnic: subvenții etc.</li> <li>- neutilizarea intensivă a îngrășămintelor chimice a permis păstrarea calității solului;</li> <li>- valorificarea potențialului agroturistic.</li> </ul>	<ul style="list-style-type: none"> <li>- infrastructura fizică insuficient dezvoltată;</li> <li>- slaba competitivitate a agenților economici locali;</li> <li>- inexistența la populație a fondurilor minime pentru demararea unor afaceri;</li> <li>- pregătire managerială redusă;</li> <li>- dese modificări legislative în domeniul fiscal;</li> <li>- acces redus la credite;</li> <li>- turism nevalorificat;</li> <li>- neatractivitate economică a zonei datorită izolării și a infrastructurii precare.</li> </ul>



Comuna Săcelu, Județul Gorj  
**Strategia de Dezvoltare Economico-Socială Durabilă 2021-2027**

<b>Turism</b>	
<b>Puncte tari</b>	<b>Puncte slabe</b>
<ul style="list-style-type: none"> <li>- Cadrul natural favorabil (peisaje, calitatea aerului și apei);</li> <li>- Băile Săcelu</li> <li>- Izvoarele minerale și nămolul sapropelic de la Magherești;</li> <li>- Potențial ridicat de dezvoltare a turismului;</li> <li>- există construcții noi care pot practica agroturismul și turismul rural</li> </ul>	<ul style="list-style-type: none"> <li>- Fonduri reduse pentru investiții în turism/agroturism;</li> <li>- Lipsa unei oferte turistice complexe;</li> <li>- Slaba modernizare a infrastructurii;</li> <li>- Lipsa promovării potențialului turistic al comunei;</li> <li>- Lipsa investitorilor care să ofere servicii complete de turism (excursii, drumeții etc.);</li> </ul>
<b>Oportunități</b>	<b>Amenințări</b>
<ul style="list-style-type: none"> <li>- Investiții în derulare pentru modernizarea infrastructurii;</li> <li>- Existența potențialului de dezvoltare a turismului/agroturismului;</li> <li>- Constituirea unui parteneriat public-privat pentru valorificarea potențialului turistic/ agroturistic;</li> <li>- Existența Fondurilor nerambursabile pentru investiții în structuri de primire turistică și dezvoltarea agroturismului;</li> </ul>	<ul style="list-style-type: none"> <li>- Slaba promovare turistică a zonei;</li> <li>- Inexistența unităților de primire turistică;</li> </ul>

Comuna Săcelu, Județul Gorj  
**Strategia de Dezvoltare Economico-Socială Durabilă 2021-2027**

<b>Mediu înconjurător</b>	
<b>Puncte tari</b>	<b>Puncte slabe</b>
<ul style="list-style-type: none"> <li>- poluare redusă a aerului, apei și solului;</li> <li>- utilizarea la scară redusă a pesticidelor și îngrășămintelor chimice în agricultură;</li> <li>- utilizarea îngrășământului natural în agricultură;</li> <li>- inexistența activităților industriale poluante;</li> <li>- extinderea rețelei de canalizare;</li> <li>- proiecte de viitor pentru extinderea rețelei de canalizare;</li> <li>- suprafață mare de pășuni și fânețe;</li> <li>- existența unei diversități a resurselor naturale;</li> <li>- existența sistemului de colectare al deșeurilor;</li> </ul>	<ul style="list-style-type: none"> <li>- inexistența unui sistem de monitorizare al poluării apei, aerului și solului pe raza comunei;</li> <li>- slaba dezvoltare a sistemului de canalizare pentru întreaga comună conduce la poluarea apelor de suprafață și a celor subterane;</li> <li>- dejecțiile animale afectează calitatea mediului;</li> <li>- inexistența unor actori locali interesați în parteneriate pentru protecția mediului;</li> <li>- absența fondurilor locale pentru proiecte de mediu;</li> <li>- inexistența la nivel local de specialiști care să elaboreze proiecte de mediu;</li> </ul>
<b>Oportunități</b>	<b>Amenințări</b>
<ul style="list-style-type: none"> <li>- existența unor programe cu finanțare nerambursabilă orientate direct spre protecția mediului și a naturii;</li> </ul>	<ul style="list-style-type: none"> <li>- fenomene de saturare, suprapășunat, eroziune;</li> <li>- insuficiența fondurilor destinate protecției mediului;</li> </ul>

Comuna Săcelu, Județul Gorj  
**Strategia de Dezvoltare Economico-Socială Durabilă 2021-2027**

<ul style="list-style-type: none"> <li>- creșterea interesului autorității locale în promovarea de parteneriate pentru protecția mediului;</li> <li>- posibilitatea dezvoltării de colaborări în domeniul protecției mediului;</li> <li>- existența PO Mediu;</li> <li>- valorificarea resurselor regenerabile de energie;</li> <li>- crearea unor parteneriate între administrația publică locală și mediul privat pentru protecția mediului înconjurător.</li> </ul>	<ul style="list-style-type: none"> <li>- costurile proiectelor de mediu finanțate prin fonduri UE implică cofinanțări mari de care autoritatea locală nu dispune;</li> <li>- producerea de calamități naturale;</li> <li>- poluarea accidentală a apelor de suprafață;</li> <li>- exploatarea intensivă a fânețelor;</li> </ul>
--	---

<b>Administrație publică</b>	
<b>Puncte tari</b>	<b>Puncte slabe</b>
<ul style="list-style-type: none"> <li>- Implicarea activă a conducerii în procesul de reformă a administrației;</li> <li>- existența unor proceduri organizaționale care facilitează desfășurarea raporturilor de muncă în instituție și asigură un flux informațional și al documentelor adecvat;</li> <li>- actualizarea periodică a organigramei instituției;</li> </ul>	<ul style="list-style-type: none"> <li>- Eficiența redusă a politicilor publice aplicate la nivelul Primăriei;</li> <li>- Imposibilitatea promovării salariaților în cadrul instituției;</li> <li>- Personal insuficient și alocarea de sarcini suplimentare care depășesc fișa postului;</li> <li>- Absența expertizei în absorbția de fonduri structurale;</li> </ul>

Comuna Săcelu, Județul Gorj  
**Strategia de Dezvoltare Economico-Socială Durabilă 2021-2027**

<ul style="list-style-type: none"> <li>- aplicarea unui management financiar riguros bazat pe utilizarea rațională și eficientă a bugetului/fondurilor disponibile;</li> <li>- existența personalului propriu care poate constitui nucleul pentru dezvoltarea de programe;</li> <li>- asigurarea liberului acces la informații de interes public și transparența procesului administrativ pentru dezvoltare comunitară;</li> <li>- arhivarea profesională a documentelor din instituția primăriei</li> </ul>	<ul style="list-style-type: none"> <li>- Lipsa unor metodologii de raportare și evaluare lunară a activității desfășurate;</li> <li>- Bază materială precară;</li> <li>- Dotări IT depășite din punct de vedere tehnic;</li> <li>- Lipsa parteneriatelor public-privat;</li> <li>- Resurse financiare insuficiente pentru modernizarea și dezvoltarea Primăriei;</li> <li>- Constrângerile financiare restrâng domeniile de intervenție;</li> </ul>
<b>Oportunități</b>	<b>Amenințări</b>
<ul style="list-style-type: none"> <li>-Oportunități de finanțări nerambursabile în domeniul pregătirii personalului administratei – Programul Operațional Capital Uman 2014-2020;</li> <li>-Oportunități de modernizare a administrației: PO Dezvoltarea Capacității Administrative.</li> </ul>	<ul style="list-style-type: none"> <li>- Fluctuații de personal;</li> <li>- Ciclurile electorale perturbă uneori funcționarea administrației locale;</li> <li>- Absența resurselor financiare;</li> <li>- Inexistența parteneriatelor pentru dezvoltarea de programe;</li> <li>- Imposibilitatea stimulării potențialilor parteneri;</li> <li>- Absența de personal calificat în unele domenii;</li> <li>- Cadrul legislativ instabil.</li> </ul>

**Analiza și matricea SWOT** oferă cadrul general care permite definirea unor alternative strategice, pe baza unei analize combinate ale comunei și a mediului extern. Uneori, simpla analiză a celor 4 elemente specifice permite acumularea unor informații importante și esențiale pentru dezvoltarea comunității.

Elementele de bază ale analizei SWOT sunt extrem de simple și clare. Pe lângă faptul că formularea exactă a atuurilor, punctelor slabe, oportunităților și amenințărilor este o chestiune foarte delicată și de durată, transpunerea acestora în alternative strategice este dificilă.

O altă problemă este luarea unei decizii. Chiar dacă matricea a fost elaborată cu grijă, deciziile vor fi luate după o atentă analizare de către persoanele implicate. În stabilirea direcțiilor de acțiune, considerațiile legate de riscurile implicate de fiecare dintre alternative și cele legate de resurse joacă un rol la fel de important ca analiza propriu-zisă.

## V. Realizarea analizei de nevoi pe domenii prioritare de investiție

1. Educație		
Resurse existente	Resurse umane	Cadrele didactice
	Resurse materiale	Infrastructura de educație din comuna Săcelu cuprinde următoarele unități: O școală gimnazială; O școală primară; 1 bibliotecă
	Alte	Potrivit datelor obținute, sunt cuprinși în

Comuna Săcelu, Județul Gorj  
**Strategia de Dezvoltare Economico-Socială Durabilă 2021-2027**

	informații	învățământul primar și gimnazial 81 de elevi și 71 de preșcolari
Intervenții/acțiuni necesare:	<p>Reabilitarea/modernizarea și dotarea unităților de învățământ (mobilier nou, săli de clasă, aviziere);</p> <p>Dotări IT ale unităților de învățământ – echipamentele se uzează;</p> <p>Amenajare spații de joacă la școli;</p> <p>Construire unei săli de sport în localitatea Săcelu;</p> <p>Înființare/ amenajare baze sportive în fiecare sat din comună;</p> <p>Achiziționare microbuze școlare;</p> <p>Amenajare curți și împrejurimi la școli și parcuri;</p> <p>Achiziționarea periodică de materiale didactice pentru desfășurarea activităților;</p> <p>Desfășurarea în mod sistematic a unor programe privind formarea comportamentului și a deprinderilor față de mediu în grădinițe și școli; conștientizarea cadrelor didactice în ceea ce privește influența și rolul de formator.</p> <p>Acordarea burselor sociale și burselor de merit pentru elevii școlii Săcelu</p>	
Mijloace de realizare	Materiale	Adoptarea materialelor de construcții moderne cu calități termice deosebite
	Financiare	<p>Resurse bugetare</p> <p>Resurse atrase</p> <p>Resurse locale</p> <p>Fonduri nerambursabile</p>

Comuna Săcelu, Județul Gorj  
**Strategia de Dezvoltare Economico-Socială Durabilă 2021-2027**

	Umane	Colectivele Școlilor din comuna Săcelu
Observații	Sistemul educativ local trebuie să devină principala sursă de competențe profesionale pentru mediul rural	

2.Cultură		
Resurse existente	Resurse umane	Un bibliotecar
	Resurse materiale	1 Bibliotecă comunală; În comuna exista 6 biserici 1 ortodoxă;
	Alte informații	Obiceiuri de iarna – tradiții
Intervenții/acțiuni necesare:	<p>Îmbogățirea fondului de carte al bibliotecii comunale;</p> <p>Dotare biblioteca comunală;</p> <p>Înființare punct de informare turistică;</p> <p>Identificarea de actori locali care să investească – de exemplu săli internet, activități recreative etc.</p> <p>Identificarea de resurse financiare externe;</p>	
Mijloace de realizare	Materiale	Organizarea mai judicioasă a spațiilor din bibliotecă
	Financiare	<p>Resurse bugetare (cum ar fi fondul Ministerului Culturii pentru reabilitarea căminelor culturale din mediul rural)</p> <p>Resurse atrase (Identificarea de actori locali care să investească)</p>

Comuna Săcelu, Județul Gorj  
**Strategia de Dezvoltare Economico-Socială Durabilă 2021-2027**

		Resurse locale Fonduri europene nerambursabile
	Umane	Angajați din cadrul primăriei
Observații	Activitățile culturale pot crea o relansare a specificului local al comunei	

3.Sănătate		
Resurse existente	Resurse umane	1 medic de familie; 1 farmacist
	Resurse materiale	1 cabinet medical medicină de familie 1 farmacie umană
	Alte informații	
Intervenții/acțiuni necesare:	<p>Înființare cabinete medicale în satele unde nu există;</p> <p>Studiu în vederea stabilirii calității apelor de la sursele de apă subterane și de suprafață de pe teritoriul comunei;</p> <p>Program complex de asigurare a securității umane față de expunerea la riscul de îmbolnăvire.</p>	
Mijloace de realizare	Materiale	Baza materială actuală
	Financiare	Fonduri publice, fonduri atrase, fonduri europene nerambursabile
	Umane	Personal de specialitate
Observații	Politica de sănătate umană constituie una din prioritățile importante ale Uniunii Europene	



Comuna Săcelu, Județul Gorj  
**Strategia de Dezvoltare Economico-Socială Durabilă 2021-2027**

4.Asistență socială		
Resurse existente	Resurse umane	persoane beneficiare de ajutor social persoane cu dizabilități
	Resurse materiale	Serviciul de asistență socială din cadrul Primăriei este acreditat
	Alte informații	
Intervenții/acțiuni necesare:	<p>Consiliere psihologică pentru copiii abandonați/lăsați în grija altor persoane din cadrul ori din afara familiei;</p> <p>Construirea unui centru de zi destinat persoanelor defavorizate;</p> <p>Construirea unui centru pentru persoane vârstnice;</p> <p>Înființare post de psiholog și personal specializat în vederea consilierii persoanelor cu probleme (mame singure-familii monoparentale; persoane care consumă alcool și alte persoane aflate în dificultate);</p> <p>Înființare posturi de asistent social;</p> <p>Campanii de conștientizare a populației cu privire la necesitatea serviciilor de asistență socială</p> <p>Identificarea de potențiali actori locali (parohii, ONG-uri etc.) care să preia administrarea sau să sprijine aceste servicii.</p> <p>Reabilitarea și extinderea spațiilor pentru serviciilor sociale</p>	
	Materiale	-

Comuna Săcelu, Județul Gorj  
**Strategia de Dezvoltare Economico-Socială Durabilă 2021-2027**

Mijloace de realizare	Financiare	Resurse bugetare Resurse atrase (potențiali actori locali - parohii, ONG-uri etc.- care să preia administrarea acestor servicii) Fonduri europene
	Umane	Asistenți personali, maternali, asistenți sociali
Observații	-	

5.Ordine și siguranță publică		
Resurse existente	Resurse umane	SERVICIUL VOLUNTAR PENTRU SITUATII DE URGENTA
	Resurse materiale	Sediul de poliție Serviciu S.V.S.U.
	Alte informații	În cadrul SVSU există Compartiment pentru prevenire, Echipaje/trupe de intervenție și Echipe specializate.
Intervenții/acțiuni necesare:	Campanii de educație a populației în spiritul respectării legii.	
Mijloace de realizare	Materiale	
	Financiare	Fonduri bugetare
	Umane	Personal de specialitate format dintre localnici sau atras
Observații	Siguranța publică devine o prioritate locală importantă	

Comuna Săcelu, Județul Gorj  
**Strategia de Dezvoltare Economico-Socială Durabilă 2021-2027**

	legată de frecvența tot mai ridicată a fenomenelor naturale
--	---

6. Condiții de locuit		
Resurse existente	Resurse umane	Populația comunei – 1344 locuitori (conform datelor furnizate de INSSE)
	Resurse materiale	Gospodăriile locuitorilor;
	Alte informații	99% din total sunt racordate la rețeaua de curent electric Existența rețelei de gaz, apă și canal
Intervenții/acțiuni necesare:	Aplicarea Codului construcțiilor privind locuințele (reabilitarea celor vechi și construirea altora noi); Acțiune educativă de conștientizare a locuitorilor cu privire la exigențele condițiilor de locuit; Cadastru gratuit teren extravilan	
Mijloace de realizare	Materiale	
	Financiare	Fonduri proprii Fonduri bugetare
	Umane	Forța de muncă calificată, plecată în străinătate sau disponibilă pe plan local
Observații	Este necesară o campanie de conștientizare a populației cu privire la necesitatea creării unor condiții de locuit la standarde înalte de confort	

Comuna Săcelu, Județul Gorj  
**Strategia de Dezvoltare Economico-Socială Durabilă 2021-2027**

7.Tehnico-edilitar		
Resurse existente	Resurse umane	1344 locuitori
	Resurse materiale	80% din numărul total de gospodării sunt racordate la rețeaua de alimentare cu apă; Există rețea de canalizare; Există latrine sau fose septice; Există fântâni sau captări de izvoare de către locuitorii satelor, lucrări ce sunt insuficiente și nu prezintă siguranță;
	Alte informații	
Intervenții/acțiuni necesare:	<ul style="list-style-type: none"> <li>- Extinderea rețelei de gaz metan pentru acoperirea nevoilor energetice ale populației și instituțiilor;</li> <li>- Extinderea și modernizarea rețelei de canalizare;</li> <li>- Modernizarea și extinderea rețelei de furnizare a apei potabile în comuna Săcelu;</li> <li>- Construire stații de epurare – stație locală;</li> <li>- Program de conștientizare a cetățenilor cu privire la necesitatea racordării la rețeaua edilitară pentru eliminarea expunerii la poluare și agenți patogeni.</li> <li>-</li> </ul>	
	Materiale	

Comuna Săcelu, Județul Gorj  
**Strategia de Dezvoltare Economico-Socială Durabilă 2021-2027**

Mijloace de realizare	Financiare	Fonduri atrase, fonduri publice, fonduri europene nerambursabile
	Umane	Persoane active din comună (aplicarea proiectelor generează surse de venituri pentru populație)
Observații	Acest sector este determinant în crearea condițiilor optime de locuit în localitate	

8. Rețeaua energetică		
Resurse existente	Resurse umane	
	Resurse materiale	rețea iluminat public în toate satele: Săcelu, Magherești, Blahnița de Sus, Hăiești, Jeriștea;
	Alte informații	Potențial utilizare surse alternative de producere a energiei electrice hidroenergia, energia aerului, solară etc
Intervenții/acțiuni necesare:	<ul style="list-style-type: none"> <li>- Modernizarea și extinderea rețelei de iluminat public;</li> <li>- Modernizarea iluminatului public cu led;</li> <li>- Valorificarea resurselor energetice regenerabile – eoliene, energia solară;</li> </ul>	
	Materiale	Terenul disponibil

Comuna Săcelu, Județul Gorj  
**Strategia de Dezvoltare Economico-Socială Durabilă 2021-2027**

Mijloace de realizare		Potențial eoliene, panouri solare, hidroenergia etc. – resurse energetice regenerabile
	Financiare	Fonduri proprii, fonduri atrase, fonduri publice, fonduri europene nerambursabile
	Umane	Locuitorii satelor
Observații	<ul style="list-style-type: none"> <li>- Nu există o tradiție locală în domeniul aplicațiilor energetice din surse regenerabile (excepție, lemnul pentru foc)</li> <li>- Valorificarea potențialului acestui sector constituie o șansă pentru dezvoltarea comunei</li> </ul>	
<b>9. Rețeaua de transport</b>		
Resurse existente	Resurse umane	Locuitorii comunei
	Resurse materiale	Drumuri de interes local modernizate sau în curs de modernizare;  Existența unor proiecte demarate pentru modernizarea drumurilor comunale, sătești din comună.
	Alte informații	

Comuna Săcelu, Județul Gorj  
**Strategia de Dezvoltare Economico-Socială Durabilă 2021-2027**

Intervenții/acțiuni necesare:	<ul style="list-style-type: none"> <li>- Reabilitarea și modernizarea infrastructurii rutiere din comună;</li> <li>- Reabilitarea și modernizarea drumurilor de exploatație agricolă;</li> <li>- Modernizarea rețelelor de transport rutier (drumuri comunale): lucrări canalizare, rețele apa, asfaltare, rigole scurgere, piste bicicliști, rampe de acces persoane handicap;</li> <li>- Reabilitarea infrastructurii de transport pentru creșterea siguranței în circulația publică și asigurarea liberei deplasări a cetățenilor;</li> <li>- Evaluări periodice ale necesarului de transport de persoane și de marfă din zona și promovarea acestuia în rândul transportatorilor locali.</li> <li>- Amenajare drumuri exploatare pe raza comunei Săcelu</li> <li>- Continuarea proiectelor de asfaltare a drumurilor comunale</li> <li>- Reabilitarea canalelor/apelor pluviale prin dalare</li> <li>- Refacerea trotuarelor/construcție pe toată lungimea de străzi din Comuna Săcelu</li> </ul>	
Mijloace de realizare	Materiale	Calitatea drumurilor de acces în localitate

Comuna Săcelu, Județul Gorj  
**Strategia de Dezvoltare Economico-Socială Durabilă 2021-2027**

	Financiare	Fonduri proprii, fonduri europene nerambursabile, fonduri publice
	Umane	
Observații		

10. Agricultură		
Resurse existente	Resurse umane	Locuitorii comunei
	Resurse materiale	4206 ha suprafață totală a comunei teren arabil 701 ha, pășune 1894 ha, păduri și vegetație forestieră 800ha, livezi 10 ha, vii 62 ha
	Alte informații	Principalele culturi: porumb, cartofi și legume.
Intervenții/acțiuni necesare:	<ul style="list-style-type: none"> <li>- Înființarea unui târg- obor pentru comercializarea animalelor ;</li> <li>- Înființarea unei piețe de comercializare a produselor agroalimentare;</li> <li>- Înființarea unui depozit de legume-fructe ;</li> <li>- Promovarea unei politici agricole care să conducă la performanța și la valorificarea biomasei (nealimentar);</li> <li>- Promovarea unei politici adecvate în domeniul resurselor umane care lucrează în agricultură;</li> </ul>	



Comuna Săcelu, Județul Gorj  
**Strategia de Dezvoltare Economico-Socială Durabilă 2021-2027**

	- Împăduriri terenuri neproductive și plantări pe terenuri aparținând domeniului public	
Mijloace de realizare	Materiale	
	Financiare	Surse proprii, Surse publice, Surse atrase- fonduri nerambursabile - PNDR
	Umane	
Observații	Cultivarea cerealelor va rămâne activitatea de bază pentru dezvoltarea economică a comunei, dar trebuie să devină performantă printr-o abordare managerială modernă	

11.Industrie		
Resurse existente	Resurse umane	persoanele salariate ale comunei
	Resurse materiale	În comuna Săcelu există unități comerciale în domeniul alimentar și turistic.
	Alte informații	
Intervenții/acțiuni necesare:	<ul style="list-style-type: none"> <li>- Acțiuni de sprijinire a mediului de afaceri local;</li> <li>- Înființarea unui târg- obor pentru comercializarea animalelor</li> <li>- Înființarea unei piețe de comercializare a produselor agroalimentare;</li> </ul>	

Comuna Săcelu, Județul Gorj  
**Strategia de Dezvoltare Economico-Socială Durabilă 2021-2027**

	<ul style="list-style-type: none"> <li>- Înființarea unui depozit de legume-fructe</li> <li>- Sprijinirea înființării de firme prelucrătoare a materialului lemnos;</li> <li>- Sprijin pentru dezvoltarea industriei bazate pe prelucrarea resurselor agricole;</li> <li>- Acordarea de sprijin pentru înființarea de asociații și grupuri de producători locali în vederea amplificării producției și comercializării produselor locale;</li> <li>- Promovarea spiritului antreprenorial pentru dezvoltarea unor activități de producție pentru valorificarea resurselor locale;</li> </ul>	
Mijloace de realizare	Materiale	
	Financiare	Atragerea de surse financiare din fonduri publice sau fonduri private
	Umane	Continuarea studiilor de către absolvenții școlii
Observații		

**12.Comerț și alimentație publică**

Resurse existente	Resurse umane	Întreprinzătorii privați de pe raza comunei
-------------------	---------------	---

Comuna Săcelu, Județul Gorj  
**Strategia de Dezvoltare Economico-Socială Durabilă 2021-2027**

	Resurse materiale	unități comerciale – magazine mixte;
	Alte informații	
Intervenții/acțiuni necesare:	<ul style="list-style-type: none"> <li>- Alinierea la standardele aprobate a activităților comerciale;</li> <li>- Înființarea unor spații comerciale de alimentație publică</li> </ul>	
Mijloace de realizare	Materiale	
	Financiare	Resurse private, Resurse atrase, Fonduri europene pentru sprijinirea microîntreprinderilor
	Umane	
Observații	Risc: regimul sever al condițiilor de comercializare a produselor alimentare impun cheltuieli ridicate pentru investiții	

13.Servicii		
Resurse existente	Resurse umane	Întreprinzătorii privați de pe raza comunei
	Resurse materiale	Poșta Cablu TV+INTERNET; Telefonie mobilă; Servicii medicale;

Comuna Săcelu, Județul Gorj  
**Strategia de Dezvoltare Economico-Socială Durabilă 2021-2027**

		Farmacie umană; Unități comerciale – magazine mixte; Servicii de cazare turistică
	Alte informații	
Intervenții/acțiuni necesare:	<ul style="list-style-type: none"> <li>- Punct bancar;</li> <li>- Unitate reparații electrocasnice;</li> <li>- Cizmărie; croitorie;</li> <li>- Punct de colectare a laptelui;</li> <li>- Punct de informare a populației cu privire la legislația europeană.</li> </ul>	
Mijloace de realizare	Materiale	Dotări adecvate pentru servicii de performanță
	Financiare	Resurse private, Resurse atrase, Fonduri externe
	Umane	Tineri care se pot califica în scopul desfășurării unor activități în domeniul serviciilor
Observații	Promovarea unei politici de asociere a întreprinzătorilor locali și atrași pentru dezvoltarea unor activități economice în domeniul serviciilor	

Comuna Săcelu, Județul Gorj  
**Strategia de Dezvoltare Economico-Socială Durabilă 2021-2027**

14. Turism		
Resurse existente	Resurse umane	Locuitori ai comunei Săcelu Întreprinzători privați Personal din cadrul primăriei
	Resurse materiale	
	Alte informații	Comuna are potențial turistic
Intervenții/acțiuni necesare:	<ul style="list-style-type: none"> <li>- Modernizarea infrastructurii;</li> <li>- Valorificarea zonei cu potențial turistic;</li> <li>- Identificarea potențialilor investitori în turism/agroturism;</li> <li>- Înființarea și amenajarea zonelor de agrement și de picnic;</li> <li>- Construire pensiuni turistice;</li> <li>- Promovarea traseelor turistice existente în comuna Săcelu;</li> <li>- Amenajarea traseelor turistice existente în comună;</li> <li>- Informare și asistența privind fondurile interne și externe disponibile;</li> <li>- Accesarea fondurilor disponibile (POR, PNDR etc.)</li> <li>- Înființare rețea puncte de internet gratuit pe raza comunei Săcelu</li> </ul>	
	Materiale	- Zone ale comunei care pot fi amenajate pentru agro-turism

Comuna Săcelu, Județul Gorj  
**Strategia de Dezvoltare Economico-Socială Durabilă 2021-2027**

Mijloace de realizare		- Obiective naturale ce pot fi valorificate
	Financiare	Resurse private, Resurse atrase, fonduri europene nerambursabile
	Umane	Întreprinzători, oameni de afaceri Administrația publică locală
Observații	Promovarea unei politici de încurajare a activităților de interes turistic în asociere cu alte activități care pot căpăta specific local.	

15.Managementul teritoriului		
Resurse existente	Resurse umane	Responsabilul pe urbanism, primarul; cei 1344 de locuitori ai comunei
	Resurse materiale	Cele 4206 ha ale comunei
	Alte informații	
Intervenții/acțiuni necesare:	<ul style="list-style-type: none"> <li>- Crearea unei mentalități de abordare a vieții sociale și economice locale în care teritoriul constituie o resursă;</li> <li>- Studii și cercetări privind zona teritoriului pe criterii de potențial economic, social, ecologic, tehnologic</li> </ul>	

Comuna Săcelu, Județul Gorj  
**Strategia de Dezvoltare Economico-Socială Durabilă 2021-2027**

	și crearea conceptelor necesare de valorificare a acestui potențial - completare, finalizare; - Definitivarea reconstituirii proprietății asupra terenurilor și clădirilor; - Adoptarea unui concept european de organizare teritorială pentru îmbunătățirea condițiilor de dezvoltare rurală;	
Mijloace de realizare	Materiale	Întreg teritoriul comunei
	Financiare	Resurse bugetare, resurse atrase, fonduri europene
	Umane	Acces la consultanță de specialitate pentru realizarea obiectivului
Observații	Managementul teritoriului diferă de amenajarea teritoriului	

16.Amenajarea teritoriului		
Resurse existente	Resurse umane	Disponibilitatea celor 1344 de locuitori de a participa la activitățile de amenajare a teritoriului
	Resurse materiale	Cele 4206 ha ale comunei
	Alte informații	Teren neagricol:

Comuna Săcelu, Județul Gorj  
**Strategia de Dezvoltare Economico-Socială Durabilă 2021-2027**

		teren arabil 701 ha, pășune 1894 ha, păduri și vegetație forestieră 800ha, livezi 10 ha, vii 62 ha  Potențial înființare parc eolian, energie solară, valorificare potențial hidroenergetic.
Intervenții/acțiuni necesare:	<ul style="list-style-type: none"> <li>- Zonarea terenurilor agricole pentru adaptare la sisteme moderne de valorificare și asigurare acces;</li> <li>- Constituirea și actualizarea permanentă a unei baze de date privind situația teritoriului;</li> </ul>	
Mijloace de realizare	Materiale	Încurajarea dezvoltării unor activități economice locale pentru amenajări și întreținere
	Financiare	Fonduri private, fonduri atrase, fonduri europene
	Umane	Crearea de locuri de muncă pentru populația activă locală pentru lucrări de amenajare
Observații	Promovarea unei politici de amenajare și creare a unor premise de dezvoltare locală pe principii durabile	

**17. Calitatea mediului (apă, aer, sol)**

Resurse existente	Resurse umane	Locuitorii comunei nu sunt expuși la poluare sau generatori de poluare
-------------------	---------------	--



Comuna Săcelu, Județul Gorj  
**Strategia de Dezvoltare Economico-Socială Durabilă 2021-2027**

	Resurse materiale	Gospodăriile populației, dejecțiile animaliere.
	Alte informații	O parte din populație deține instalații pentru apă realizate din surse proprii.
Intervenții/acțiuni necesare:	<ul style="list-style-type: none"> <li>- Identificarea surselor de poluare și a stadiului de afectare a mediului înconjurător;</li> <li>- Monitorizarea calității, luarea unor măsuri de protecție care vizează starea de confort și sănătate a populației;</li> <li>- Educația ecologică trebuie promovată la toate nivelele de administrare și de vârstă;</li> <li>- Formarea comportamentului și a deprinderilor față de mediu trebuie să înceapă și să se desfășoare în mod sistematic în grădinițe și școli;</li> <li>- Monitorizarea gradului de poluare a aerului, proiect privind identificarea durității apei (prezintă nitriți și nitrați în cantități considerabile), solului;</li> <li>- Program de restructurare a activităților gospodărești pentru eliminarea surselor de poluare a aerului, apei și solului;</li> <li>- Program de conștientizare a populației comunei asupra riscurilor de expunere la poluare și a măsurilor de evitare a poluării mediului înconjurător;</li> <li>- Organizarea societății civile pentru promovarea conceptelor ecologice</li> </ul>	
	Materiale	Depoluare naturală (macrofite)

Comuna Săcelu, Județul Gorj  
**Strategia de Dezvoltare Economico-Socială Durabilă 2021-2027**

Mijloace de realizare	Financiare	Resurse publice, resurse atrase
	Umane	Reprezentanții societății civile, personal specializat pentru aplicarea proiectelor
Observații		

18. Protecția sănătății umane		
Resurse existente	Resurse umane	1 medic de familie; 1 farmacist
	Resurse materiale	1 cabinet medical; 1 farmacie umană;
	Alte informații	
Intervenții/acțiuni necesare:	<ul style="list-style-type: none"> <li>- Program de conștientizare a populației cu privire la expunerea agenți nocivi în diferite situații și necesitatea unor măsuri drastice de protejare;</li> <li>- Construirea unui staționar pentru supravegherea stării de sănătate;</li> <li>- Modernizarea cabinetelor medicale pentru asigurarea serviciilor de sănătate la standarde înalte;</li> <li>- Program de educare a populației pentru adoptarea unui mod de viață sănătos;</li> <li>- Monitorizarea unor factori de risc pentru sănătatea umană: poluare chimică, zgomot, stres;</li> </ul>	

Comuna Săcelu, Județul Gorj  
**Strategia de Dezvoltare Economico-Socială Durabilă 2021-2027**

	- Organizarea societății civile pentru promovarea conceptelor moderne de sănătate umană;	
Mijloace de realizare	Materiale	Clădiri și mijloace de comunicare și transfer de cunoștințe
	Financiare	Resurse publice, resurse atrase, resurse private, fonduri europene
	Umane	Specialiști și voluntari
Observații	Focalizarea politicii administrației publice pe satisfacerea nevoilor umane	

19.Utilizarea durabilă a resurselor naturale		
Resurse existente	Resurse umane	Locuitorii comunei Săcelu
	Resurse materiale	teren arabil 701 ha, pășune 1894 ha, păduri și vegetație forestieră 800ha, livezi 10 ha, vii 62 ha
	Alte informații	
Intervenții/acțiuni necesare:	<ul style="list-style-type: none"> <li>- Desfășurarea unei campanii de conștientizare a populației cu privire la gestionarea durabilă a resurselor locale;</li> <li>- Promovarea unei politici de încurajare a activităților de exploatare a resurselor regenerabile;</li> </ul>	

Comuna Săcelu, Județul Gorj  
**Strategia de Dezvoltare Economico-Socială Durabilă 2021-2027**

	<ul style="list-style-type: none"> <li>- Utilizarea resurselor regenerabile pentru iluminatul public;</li> <li>- Elaborarea de planuri de gestionare și valorificare a bazinelor hidrografice;</li> <li>- Proiect de educare și transfer de cunoștințe cu privire la conceptul de dezvoltare durabilă și a raportului nevoi/ resurse;</li> <li>- Împăduriri terenuri neproductive și plantări pe terenuri aparținând domeniului public</li> </ul>	
Mijloace de realizare	Materiale	Mijloace moderne de conducere și control al proceselor
	Financiare	Resurse publice, resurse atrase, resurse private
	Umane	Proprietarii de pământ de pe raza comunei pentru resursele solului
Observații	Oportunitatea valorificării potențialului sectorului este o prioritate a Strategiei Europene	

**20. Managementul integrat al deșeurilor**

Resurse existente	Resurse umane	Colectarea deșeurilor de o firmă de salubritate
	Resurse materiale	

Comuna Săcelu, Județul Gorj  
**Strategia de Dezvoltare Economico-Socială Durabilă 2021-2027**

	Alte informații	
Intervenții/acțiuni necesare:	<ul style="list-style-type: none"> <li>- Activități de educare a populației cu privire la necesitatea și modul de gestionare a deșeurilor menajere solide;</li> <li>- Dotarea cu infrastructura necesară pentru colectarea selectivă a deșeurilor – achiziționare pubele;</li> <li>- Crearea infrastructurii locale de colectare și depozitare intermediară a deșeurilor solide;</li> <li>- Organizarea societății civile pentru promovarea conceptelor moderne de gestionare a deșeurilor;</li> <li>- Înființarea unui Centru de colectare/ procesare primară a deșeurilor plastice;</li> <li>- Educația ecologică trebuie promovată la toate nivelele de administrare și de vârstă</li> </ul>	
Mijloace de realizare	Materiale	Infrastructura de colectare, depozitare, transport
	Financiare	Resurse publice, resurse atrase, fonduri externe
	Umane	Personal calificat
Observații	Acest sector este determinant în crearea condițiilor optime de locuit în localitate	

Comuna Săcelu, Județul Gorj  
**Strategia de Dezvoltare Economico-Socială Durabilă 2021-2027**

21.Spații verzi		
Resurse existente	Resurse umane	Locuitorii comunei 1344 persoane
	Resurse materiale	Spații publice, curțile oamenilor și ale instituțiilor
	Alte informații	
Intervenții/acțiuni necesare:	<ul style="list-style-type: none"> <li>- Înființarea și amenajarea zonelor de agrement și de picnic</li> <li>- Amenajare spații verzi la școli, grădinițe, cămine culturale;</li> <li>- Amenajare parc;</li> <li>- Realizarea unor spații verzi;</li> <li>- Program de conștientizare și educare a populației la toate nivelurile de vârstă.</li> </ul>	
Mijloace de realizare	Materiale	Acces la material biologic adecvat
	Financiare	Fonduri proprii, fonduri atrase, fonduri publice, fonduri externe
	Umane	Acces la consultanța peisagistică
Observații	Pentru locuitorii comunei amenajările peisagistice trebuie să devină un factor de confort și sănătate	

Comuna Săcelu, Județul Gorj  
**Strategia de Dezvoltare Economico-Socială Durabilă 2021-2027**

22.Administrație publică		
Resurse existente	Resurse umane	angajații Primăriei Comunei Săcelu;
	Resurse materiale	Sediu propriu
	Alte informații	
Intervenții/acțiuni necesare:	<ul style="list-style-type: none"> <li>- Reabilitare / modernizare și dotare sediu primărie;</li> <li>- Programe de dotare și întărire instituțională a administrației publice;</li> <li>- Dotare la standarde corespunzătoare pentru îmbunătățirea calității serviciilor oferite populației, inclusiv cu echipamente IT de ultima generație care să permită menținerea înregistrărilor (de taxe și impozite, de terenuri etc.) în condiții corespunzătoare și care să contribuie la scurtarea timpului de rezolvare a problemelor care apar.</li> <li>- Dotarea cu echipamente IT – hardware, software, licențe;</li> <li>- Dotarea cu echipamente pentru protecție civilă:</li> <li>- Achiziționare sisteme și programe informatice pentru compartimente;</li> <li>- Cadastru gratuit teren extravilan</li> </ul>	

- Înființare rețea puncte de internet gratuit pe raza comunei Săcelu
- Achiziționare mașină de tonaj pentru drumuri, mașină pentru deszăpezit și mașină de teren;
- Înființarea unui sistem de plată a facturilor (Pay Point);
- Achiziționarea de servicii publicitare pentru promovarea obiectivelor din comună;
- Achiziționare sistem de alarmare;
- Programe de perfecționare a personalului propriu, inclusiv familiarizarea cu programe informatice pentru menținerea înregistrărilor (cadastru, taxe și impozite etc.) ;
- Constituirea de parteneriate public private pentru exploatarea unor investiții ale comunității și pentru valorificarea unor resurse locale din patrimoniul public;
- Programe de perfecționare pentru accesarea fondurilor europene și pentru pregătirea cetățenilor comunei, potențiali solicitanți de fonduri pentru dezvoltare comunitară;
- Dezvoltarea sistemelor de comunicare cu comunitatea pentru a permite participarea cetățenilor la luarea deciziilor și implicarea acestora.



Comuna Săcelu, Județul Gorj  
**Strategia de Dezvoltare Economico-Socială Durabilă 2021-2027**

Mijloace de realizare	Materiale	Patrimoniul public și privat al comunei
	Financiare	Fonduri proprii, fonduri bugetare și fonduri externe
	Umane	Creșterea numărului de salariați ai Primăriei pentru a se mări calitatea actului de administrație publică
Observații	Creșterea autonomiei administrației publice locale presupune constituirea mijloacelor adecvate a aplicare și urmărire a consecințelor politicii economice, sociale și ecologice și a impactului asupra cetățenilor și bunurilor lor.	

## **VI. Direcțiile strategice de dezvoltare a comunei**

Prezenta strategie se referă doar la domenii de intervenție în care are atribuții Consiliul Local, fiind excluse domeniile care nu cad în sarcina acestei instituții, cum ar fi activitățile private în domeniul economic. Aceste activități private pot fi însă sprijinite de către administrația locală, mai ales că în viitor vor aduce venituri la bugetul local. Strategia se referă și la acele posibilități ale autorităților locale de a sprijini dezvoltarea economică și socială a comunității.

Pentru implementarea anumitor măsuri este nevoie de o conlucrare cu alte autorități locale vecine și cu Consiliul Județean Gorj, precum și cu alte instituții

abilitate. Este vorba mai ales de infrastructura mare, unde se impun colaborări cu diverși parteneri.

Consiliul Local al Comunei va stabili ordinea priorităților în funcție de nevoile locale și de resursele financiare disponibile.

*Obiectivul general al strategiei de dezvoltare:*

**Dezvoltarea echilibrată și armonioasă a comunei, prin crearea și susținerea unui mediu economico – social competitiv, stabil, sănătos și diversificat, care să asigure creșterea economică în ritm continuu și creșterea calității vieții cetățenilor.**

*Obiective specifice principale:*

- Îmbunătățirea infrastructurii fizice a comunei pentru sprijinirea dezvoltării socio-economice durabile ;
- Asigurarea protecției și calității mediului înconjurător în vederea creșterii standardului de viață al locuitorilor și dezvoltării durabile a comunei Săcelu.
- Îmbunătățirea serviciilor sociale furnizate pentru comunitatea locală și asigurarea echității, egalității de șansă și facilitarea integrării sociale și pe piața muncii a grupurilor defavorizate.
- Dezvoltarea sistemului de învățământ la nivelul comunei Săcelu, prin îmbunătățirea infrastructurii și a dotărilor, crearea cadrului pentru desfășurarea de activități extracurriculare, creșterea calității și diversificarea serviciilor educaționale.
- Dezvoltarea infrastructurii de sănătate și susținerea ofertei de servicii medicale în vederea asigurării accesului tuturor categoriilor de locuitori la serviciile de sănătate de bază.

Comuna Săcelu, Județul Gorj  
**Strategia de Dezvoltare Economico-Socială Durabilă 2021-2027**

---

- Dezvoltarea culturii locale, prin reabilitarea obiectivelor de patrimoniu cultural, punerea în valoare a resurselor antropice și crearea de facilități pentru petrecerea timpului liber.
- Dezvoltarea durabilă a sectorului turistic în comună prin promovarea potențialului cultural local și crearea condițiilor pentru dezvoltarea unui turism de agrement.
- Crearea unei game largi de servicii destinate tinerilor, accesibile, de calitate și adaptabile nevoilor individuale și globale ale acestora care să prevină, să limiteze, să combată situațiile de marginalizare socială a tinerilor, să recupereze și să reintegreze social tinerii aflați în situații de risc.
- Revigorarea și diversificarea economiei locale, bază a dezvoltării socio-economice a comunei Săcelu
- Diversificarea economiei locale prin sprijinirea micilor afaceri și promovarea antreprenoriatului.
- Creșterea capacității administrației publice locale de furnizare a serviciilor către populație și de sprijinire a dezvoltării mediului de afaceri local.

*Obiective pe termen mediu și lung pe sectoare de activitate:*

**EDUCAȚIE**

- Asigurarea unui sistem educațional performant, flexibil și adaptat condițiilor din mediul rural;
- Facilitarea accesului pentru toți la educație;
- Modernizarea infrastructurii de educație și asigurarea dotărilor, inclusiv IT, necesare desfășurării unui proces educațional competent și competitiv;
- Facilitarea accesului la formare profesională continuă a adulților;
- Modernizarea și dezvoltarea infrastructurii specifice pentru educație

sportivă cu baze materiale corespunzătoare;

- Implementarea de programe școlare pentru formarea comportamentului și deprinderilor privind protecția mediului;

### *CULTURĂ ȘI ARTĂ*

Diversificarea activităților culturale la nivelul comunei;

Modernizarea infrastructurii de cultură, întreținerea și conservarea obiectivelor culturale;

Facilitarea accesului la informații prin intermediul structurilor de cultură;

Revitalizarea practicilor tradiționale/artei populare, valorificarea acestora și asigurarea transmiterii către generațiile viitoare.

### *SĂNĂTATE ȘI ASISTENȚĂ SOCIALĂ*

Asigurarea de servicii medicale suficiente și la standarde europene;

Facilitarea accesului populației la servicii medicale de calitate; -

Dezvoltarea unui program complex pentru informarea și educarea populației în spiritul unui mod de viață sănătos;

Efectuarea unui studiu pentru identificarea factorilor de risc asupra calității vieții și aplicarea soluțiilor corespunzătoare;

Îmbunătățirea calității serviciilor sociale;

Dezvoltarea de parteneriate public-private pentru diverse proiecte/programe sociale (asistarea mamelor singure, consiliere psihologică pentru copii etc.) sau identificarea actorilor locali care să preia administrarea serviciilor sociale;

Dezvoltarea infrastructurii serviciilor de asistență socială prin crearea de centre pentru bătrâni, persoane defavorizate, persoane cu nivel scăzut de trăi etc.

### *INFRASTRUCTURA*

- Creșterea standardului de viață pentru locuitorii comunei;
- Crearea de condiții de viață atractive atât pentru menținerea populației tinere în localitate cât și pentru atragerea populației care ar dori să se stabilească în comună;
- Crearea de condiții și facilități pentru familiile monoparentale, familiile tinere cu copii, persoane defavorizate;
- Îmbunătățirea calității vieții locuitorilor comunei prin creșterea gradului de informatizare ca urmare a introducerii tehnologiei IT, atât în instituțiile publice (primărie, școli, cămine culturale etc.), cât și în gospodăriile populației;
- Crearea de noi locuri de muncă, în diverse domenii de activitate (inclusiv domenii non-agricole) cu venituri suficiente pentru a asigura un nivel de trai decent;
- Facilitarea accesului la formare profesională în vederea calificării sau recalificării pentru reconversia profesională în domenii căutate pe piața forței de muncă.
- Informarea și conștientizarea locuitorilor comunei cu privire la necesitatea racordării la rețeaua tehnico-edilitară pentru eliminarea riscului expunerii la poluare și agenți patogeni;
- Asigurarea de dotări edilitare complete și funcționale, capabile să deservească necesitățile locuitorilor comunei, în condiții civilizate;
- Facilitarea accesului tuturor locuitorilor comunei la rețeaua tehnico-edilitară.
- Crearea unei rețele de drumuri la standarde UE, care să deservească necesitățile locuitorilor comunei și să asigure cadrul necesar pentru dezvoltarea activităților economice;

- Modernizarea infrastructurii de drumuri și transport în acord cu normele privind protecția mediului înconjurător;
- Creșterea siguranței în circulația publică și asigurarea liberei deplasări a locuitorilor comunei.

#### *AGRICULTURA – SILVICULTURA*

- Creșterea productivității în sectorul agricol și zootehnic, reducerea populației ocupate în agricultura de subsistență;
- Diversificarea activităților agricole generatoare de venit;
- Promovarea unor politici agricole care să dezvolte practici de agricultură durabilă, să conducă la performanță și la valorificarea biomasei (nealimentar);
- Dezvoltarea unei agriculturi ecologice care și-ar putea găsi piața de desfacere în Uniunea Europeană;
- Promovarea unei politici adecvate în domeniul resurselor umane care lucrează în agricultură;
- Promovarea unei politici de mecanizare a agriculturii;
- Organizarea de exploatații agricole pentru culturi performante.

#### *INDUSTRIE – COMERȚ – SERVICII*

- Crearea condițiilor necesare pentru desfășurarea unui comerț civilizat pe raza comunei, comerț care să respecte reglementările în vigoare și care să nu pericliteze sănătatea populației;
- Asigurarea facilităților necesare (utilități) pentru localizarea de afaceri în comună;
- Alinierea la standardele aprobate a activităților comerciale;
- Promovarea unor tehnici eficiente de marketing;

Comuna Săcelu, Județul Gorj  
**Strategia de Dezvoltare Economico-Socială Durabilă 2021-2027**

---

- Creșterea calității serviciilor pe raza comunei;
- Promovarea unei politici de asociere a întreprinzătorilor locali și atrași pentru dezvoltarea unor activități economice în domeniul serviciilor;
- Facilitarea accesului la servicii de consultanță în domeniu, inclusiv pentru accesarea de fonduri europene;
- Promovarea spiritului antreprenorial în rândul populației comunei prin organizarea a diverse forme de pregătire în domeniu;
- Promovarea, la toate nivelurile de administrare și de vârstă, a conceptelor moderne de gestionare a deșeurilor.

#### *TURISM*

- Promovarea unei politici de încurajare a activităților de interes turistic în asociere cu alte activități care pot căpăta specific local;
- Crearea infrastructurii pentru turism și agroturism – căi de acces și alte utilități;
- Sprijinirea întreprinzătorilor privați în deschiderea de afaceri în domeniu – pensiuni turistice etc.;
- Sprijin și asistență pentru accesarea fondurilor disponibile (FDR, FEADR etc.);
- Dezvoltarea de parteneriate public-private pentru valorificarea zonelor cu potențial turistic/agroturistic.

### *MANAGEMENTUL ȘI AMENAJAREA TERITORIULUI*

- Creșterea potențialului economic al comunei și reducerea cheltuielilor de întreținere a infrastructurii prin investiții în domeniul sus menționat;
- Efectuarea unui studiu hidrogeologic pentru a identifica problemele comunei în domeniul sus menționat;
- Amenajarea albiilor apelor și regularizarea canalelor cu torent în zonele afectate sau cu risc de a fi afectate;
- Împădurirea suprafețelor degradate sau afectate de alunecări de teren;
- Efectuarea unui studiu cu privire la posibilitatea irigațiilor terenurilor arabile, concomitent cu dezvoltarea economiei agrare.

### *MEDIUL ÎNCONJURĂTOR*

- Elaborarea unui proiect de educare și transfer de cunoștințe cu privire la conceptul de dezvoltare durabilă;
- Promovarea unei politici de încurajare a activităților de exploatare a resurselor regenerabile;
- Aplicarea unui program de educare a populației pentru adoptarea unui mod de viață sănătos, promovarea conceptelor moderne privind sănătatea umană;
- Monitorizarea gradului de poluare a aerului, proiect privind identificarea durității apei, solului;
- Stoparea poluării și depoluarea cursurilor de apă, inclusiv repopularea piscicolă a acestora;
- Restructurarea activităților gospodărești pentru eliminarea surselor de poluare a aerului, apei și solului;
- Reducerea poluării prin înființarea sistemului de colectare selectivă a deșeurilor;



Comuna Săcelu, Județul Gorj  
**Strategia de Dezvoltare Economico-Socială Durabilă 2021-2027**

---

- Rezolvarea situației canalizării - închiderea foselor din gospodăriile populației;
- Promovarea practicilor de agricultură ecologică;
- Realizarea unor sisteme de alarmare a populației din zonele potențial a fi afectate de fenomene de poluare;
- Identificarea și aplicarea soluțiilor de stopare a poluării și de restaurare ecologică.
- Îmbunătățirea calității vieții și creșterea gradului de confort pentru populația comunei prin amenajarea spațiilor verzi din comună;
- Dezvoltarea unui program de educație ecologică a locuitorilor comunei;
- Elaborarea unui proiect comunitar de amenajare a spațiilor verzi;
- Creșterea gradului de curățenie a comunei și reducerea poluării prin înființarea sistemului de colectare selectivă a deșeurilor;
- Creșterea nivelului de cunoștințe a populației cu privire la depozitarea neorganizată a deșeurilor solide post-utilizare și arderea poluantă a unor materiale post – utilizare (cauciuc, mase plastice, textile sintetice);
- Crearea infrastructurii locale de colectare și depozitare intermediară a deșeurilor solide;
- Promovarea, la toate nivelurile de administrare și de vârstă, a conceptelor moderne de gestionare a deșeurilor.

## *ADMINISTRAȚIA PUBLICĂ*

### *Întărire instituțională*

- Îmbunătățirea calității serviciilor oferite de administrația publică locală prin întărirea capacității instituționale, dotare la standarde corespunzătoare (inclusiv în IT);
- Elaborarea unui sistem de administrare bazat pe promovarea autonomiei locale și consolidarea cadrului instituțional;
- Dezvoltarea sistemelor de comunicare cu comunitatea pentru creșterea participării cetățenilor la viața comunei – stabilirea unor modalități de consultare a cetățenilor și implicarea acestora în procesul decizional;
- Orientarea serviciilor publice către necesitățile locuitorilor comunei;
- Dezvoltarea și modernizarea infrastructurii comunității;
- Creșterea nivelului de accesare a fondurilor externe nerambursabile oportune pentru dezvoltarea comunității;
- Eficientizarea gestionării mijloacelor publice;
- Reevaluarea sistemului de servicii publice și orientarea unor activități către domeniul privat;
- Crearea unui sistem de monitorizare și evaluarea a calității serviciilor publice oferite locuitorilor comunei;
- Eliminarea blocajelor birocratice și implementarea unui sistem de management al calității în serviciile publice.

*Promovarea și dezvoltarea parteneriatelor public-private*

- Constituirea de parteneriate public – private pentru exploatarea unor investiții ale comunității și pentru valorificarea unor resurse locale din patrimoniul public: identificarea actorilor locali care pot fi implicați;
- Încurajarea formelor de asociere a societății civile pentru participarea la viața publică a comunității – identificarea nucleelor existente și potențiale și sprijinirea acestora;
- Sprijinirea ONG-urilor care desfășoară activități în folosul locuitorilor comunei;
- Elaborarea de proiecte investiționale comune cu sectorul economic privat, în diverse domenii (social, cultural, turism, mediu etc.).

*Creșterea calității resurselor umane*

- Identificarea necesităților și oportunităților de instruire;
- Derularea unor programe de perfecționare profesională continuă a personalului din administrația publică în corelație cu exigențele impuse de creșterea autonomiei în administrația publică locală și cu exigențele pentru executarea sarcinilor de serviciu;
- Programe de perfecționare pentru accesarea fondurilor europene și pentru pregătirea cetățenilor comunei, potențiali solicitanți de fonduri pentru dezvoltare comunitară ;
- Elaborarea unui regulament de organizare și funcționare a personalului din administrația publică;
- Încadrarea corectă a personalului pe funcții și activități bine definite, în funcție de pregătire și experiență;

- Asigurarea transparenței în funcționarea sistemului instituțional pentru fiecare angajat;
- Creșterea responsabilității și a independenței profesionale a funcționarilor publici.

#### *Consolidarea managementului finanțelor publice*

- Aplicarea de măsuri concrete și fezabile pentru obținerea veniturilor proprii, crearea și menținerea echilibrului bugetar;
- Elaborarea unei strategii pentru obținerea de fonduri extrabugetare care să susțină proiecte/programe de interes local;
- Sprijinirea dezvoltării antreprenoriatului ca instrument esențial al economiei de piață;
- Aplicarea unui management financiar riguros care să permită un control strict și eficient asupra executării bugetului;
- Planificarea eficientă a cheltuielilor și veniturilor;
- Aplicarea de măsuri concrete de control asupra cheltuielilor publice;
- Dezvoltarea unui program pentru administrarea corespunzătoare a banilor publici.

#### *Managementul informațiilor*

- Racordarea instituțiilor, a agenților economici și a populației la sistemele actuale de comunicare;
- Construirea de parteneriate cu agenți privați și implicarea acestora în activități comerciale în sfera IT, eventual asigurarea de spații în căminul cultural pentru înființarea și derularea de activități specifice;

Comuna Săcelu, Județul Gorj  
**Strategia de Dezvoltare Economico-Socială Durabilă 2021-2027**

- Analizarea nevoilor în domeniul IT și informatizarea serviciilor oferite cetățenilor de către primărie (registru agricol, taxe și impozite, evidența populației etc.);
- Coordonarea cu alte activități a acestui domeniu – înființarea punctului de informare și conectarea la surse de informare locale, județene și naționale.
- Aducerea informației europene și guvernamentale în fața populației locale în scopul fructificării oportunităților legate de integrarea în Uniunea Europeană – accesarea de fonduri structurale, absorbției fondurilor comunitare și în special al fondurilor de dezvoltare agricolă – deschidere de noi afaceri, infrastructura rurală etc.

## VII. Planul de acțiune pe domenii prioritare de intervenție

<b>1. Educație</b>	
<b>Acțiuni propuse</b>	<b>Durata</b>
Reabilitarea/modernizarea și dotarea unităților de învățământ (mobilier nou săli de clasa, aviziere);	1-4
Dotări IT ale unităților de învățământ – echipamentele se uzează;	1-2
Amenajare teren de sport;	1-3
Amenajare spații de joacă la școli;	1-2
Construire unei săli de sport în localitate;	1-2
Înființare/ amenajare baze sportive în fiecare sat din comună;	1-4
Achiziționare microbuze școlare;	1-2

Comuna Săcelu, Județul Gorj  
**Strategia de Dezvoltare Economico-Socială Durabilă 2021-2027**

Amenajare curți și împrejurimi la școli și parcuri;	1-3
Înființarea unei școli profesionale de meserii;	2-4
Achiziționarea periodică de materiale didactice pentru desfășurarea activităților;	1-7
Acordarea burselor sociale și burselor de merit pentru elevii școlii din comuna Săcelu	1-2
Desfășurarea în mod sistematic a unor programe privind formarea comportamentului și a deprinderilor față de mediu în grădinițe și școli; conștientizarea cadrelor didactice în ceea ce privește influența și rolul de formator.	1-7
<p><b>Responsabili</b></p> <ul style="list-style-type: none"> <li>- Compartiment achiziții publice</li> <li>- Compartiment, finanțe, impozite, taxe și implementare proiecte</li> </ul>	
<p><b>Resurse disponibile</b></p> <ul style="list-style-type: none"> <li>- Fonduri locale,</li> <li>- Fonduri guvernamentale – Ministerul Educației și Cercetării</li> <li>- Împrumuturi.</li> <li>- PO Capital Uman</li> <li>- PO Regional – Axa Prioritară 10</li> <li>- PNDR-Măsura 7, Submăsura 7.2</li> <li>- Program național Dezvoltare Locală</li> <li>- Fonduri europene Grupuri de Acțiune Locală (GAL)</li> </ul>	
<p><b>Etape pentru finanțarea proiectului</b></p> <ul style="list-style-type: none"> <li>- Realizare SF</li> </ul>	

Comuna Săcelu, Județul Gorj  
**Strategia de Dezvoltare Economico-Socială Durabilă 2021-2027**

- Obținere avize
- Analiza situației actuale și a necesarului în ceea ce privește dotarea (inclusiv IT)
- Efectuarea unui studiu cu privire la necesitatea spațiilor pentru sport, precum și a unei analize de cost
- Pregătire cerere de finanțare și documentații conexe
- Programe/campanii educaționale privind protecția mediului

<b>2. Cultură și artă</b>	
<b>Acțiuni propuse</b>	<b>Durata</b>
Înființare cămin cultural;	1-3
Îmbogățirea fondului de carte al bibliotecii comunale;	1-2
Dotare bibliotecă comună;	1-2
Înființare punct de informare în cadrul căminului cultural	1-3
Amenajare curți și împrejurimi la căminul cultural;	1-4
<b>Responsabili</b>	
- Compartiment achiziții publice	
- Compartiment buget, finanțe, impozite, taxe și implementare proiecte	
- Biblioteca comună	
<b>Resurse disponibile</b>	
- Fonduri locale,	
- Fonduri guvernamentale – Ministerul Culturii	
- Împrumuturi,	

Comuna Săcelu, Județul Gorj  
**Strategia de Dezvoltare Economico-Socială Durabilă 2021-2027**

---

- PO Capital Uman
- PO Regional – Axa Prioritară 5
- PNDR – Măsura 7, Submăsura 7.2, 7.6

**Etape pentru finanțarea proiectului**

Identificarea de actori locali care să investească; Identificarea agenților economici interesați în construirea de parteneriate pentru susținerea activităților culturale și cointeresarea acestora pentru investiții în infrastructură

- Pregătire cerere/ documente specifice
- Obținere avize
- Pregătire cerere de finanțare și documentații conexe
- Organizare programe culturale

<b>3.Sănătate</b>	
<b>Ațiuni propuse</b>	<b>Durata</b>
Înființare cabinete medicale în satele unde nu există;	1-5
Studiu în vederea stabilirii calității apelor de la sursele de apă subterane și de suprafață de pe teritoriul comunei;	1-2
Program complex de asigurare a securității umane față de expunerea la riscul de îmbolnăvire.	1-2
<b>Responsabili</b>	
<ul style="list-style-type: none"> <li>- Compartiment asistență social și comunitară</li> <li>- Compartiment buget, finanțe, impozite, taxe și implementare proiecte</li> </ul>	
<b>Resurse disponibile</b>	
<ul style="list-style-type: none"> <li>- Fonduri locale,</li> </ul>	



Comuna Săcelu, Județul Gorj  
**Strategia de Dezvoltare Economico-Socială Durabilă 2021-2027**

- Fonduri guvernamentale – Ministerul Sănătății
- Împrumuturi
- PO Capital Uman- Axa prioritară 4, Obiectiv specific 4.2
- PO Regional Axa prioritară 8

**Etape pentru finanțarea proiectului**

- Efectuarea unui studiu local pentru identificarea direcțiilor de dezvoltare a asistenței medicale
- Pregătire SF
- Obținere avize
- Pregătire cerere de finanțare

<b>4.Asistență socială</b>	
<b>Acțiuni propuse</b>	<b>Durata</b>
Consiliere psihologică pentru copiii abandonati/lăsați în grija altor persoane din cadrul ori din afara familiei;	1-7
Construirea unui centru de zi destinat persoanelor defavorizate;	1-2
Construirea unui centru pentru persoane vârstnice;	1-2
Înființare post de psiholog și personal specializat în vederea consilierii persoanelor cu probleme (mame singure-familii monoparentale; persoane care consumă alcool și alte persoane aflate în dificultate);	1-2
Înființare posturi de asistent social;	1-2
Campanii de conștientizare a populației cu privire la necesitatea serviciilor de asistență socială;	1-7

Comuna Săcelu, Județul Gorj  
**Strategia de Dezvoltare Economico-Socială Durabilă 2021-2027**

Identificarea de potențiali actori locali (parohii, ONG-uri etc.) care să preia administrarea sau să sprijine aceste servicii.	1-7
<b>Responsabili</b>	
- Compartiment asistență socială, stare civilă și registru agricol	
<b>Resurse disponibile</b>	
- Fonduri locale,	
- Fonduri guvernamentale – Ministerul Muncii și Protecției Sociale	
- Împrumuturi,	
- PO Capital Uman- Axa prioritara 4, Obiectiv specific 4.2	
- PNDR – Măsura 7, Submăsura 7.2	
- PO Regional Axa prioritara 8	
<b>Etape pentru finanțarea proiectului</b>	
- Realizare analiză socială	
- Elaborarea unui plan de servicii sociale	
- Realizare expertiza tehnică	
- Pregătire SF	
- Obținere avize	
- Pregătire cerere de finanțare	

<b>5.Ordine și siguranță publică</b>	
<b>Ațiuni propuse</b>	<b>Durata</b>
Campanii de educație a populației în spiritul respectării legii	1-7
<b>Responsabili</b>	
- Compartiment administrativ	

Comuna Săcelu, Județul Gorj  
**Strategia de Dezvoltare Economico-Socială Durabilă 2021-2027**

**Resurse disponibile**

- Fonduri locale

<b>6. Condiții de locuit</b>	
<b>Acțiuni propuse</b>	<b>Durata</b>
Aplicarea Codului construcțiilor privind locuințele (reabilitarea celor vechi și construirea altora noi);	1-7
Acțiune educativă de conștientizare a locuitorilor cu privire la exigențele condițiilor de locuit;	1-7
<b>Responsabili</b>	
<ul style="list-style-type: none"><li>- Compartiment achiziții publice</li><li>- Birou buget, finanțe, impozite, taxe și implementare proiecte</li><li>- Compartiment autorizări și disciplină în construcții</li></ul>	
<b>Resurse disponibile</b>	
<ul style="list-style-type: none"><li>- Fonduri locale,</li><li>- Fonduri guvernamentale</li></ul>	
<b>Etape pentru finanțarea proiectului</b>	
<ul style="list-style-type: none"><li>- Efectuarea unui studiu local pentru identificarea nevoilor</li><li>- Pregătire SF</li><li>- Obținere aviz</li><li>- Pregătire cerere de finanțare</li></ul>	

Comuna Săcelu, Județul Gorj  
**Strategia de Dezvoltare Economico-Socială Durabilă 2021-2027**

<b>7.Tehnico-edilitar</b>	
<b>Acțiuni propuse</b>	<b>Durata</b>
Dezvoltarea rețelei de gaz metan pentru acoperirea nevoilor energetice ale populației și instituțiilor;	1-4
Extinderea și modernizarea rețelei de canalizare;	1-4
Modernizarea și extinderea rețelei de furnizare a apei potabile în comuna Săcelu;	1-4
Construire stații de epurare – stație locală;	1-3
Program de conștientizare a cetățenilor cu privire la necesitatea racordării la rețeaua edilitară pentru eliminarea expunerii la poluare și agenți patogeni.	1-7
<b>Responsabili</b>	
<ul style="list-style-type: none"> <li>- Compartiment achiziții publice</li> <li>- Birou buget, finanțe, impozite, taxe și implementare proiecte</li> </ul>	
<b>Resurse disponibile</b>	
<ul style="list-style-type: none"> <li>- Fonduri locale,</li> <li>- Fonduri guvernamentale</li> <li>- Împrumuturi</li> <li>- PNDR, Măsura 7, Submăsura 7.2</li> </ul>	
<b>Etape pentru finanțarea proiectului</b>	
<ul style="list-style-type: none"> <li>- Realizare SF</li> <li>- Obținere avize</li> <li>- Pregătire cerere de finanțare și documentații conexe</li> </ul>	

Comuna Săcelu, Județul Gorj  
**Strategia de Dezvoltare Economico-Socială Durabilă 2021-2027**

<b>8.Rețea energetică</b>	
<b>Acțiuni propuse</b>	<b>Durata</b>
Modernizarea și extinderea rețelei de iluminat public;	1-3
Modernizarea iluminatului public cu led;	1-2
Valorificarea resurselor energetice regenerabile – eoliene, energia solară;	1-7
Proiecte de asociere a culturilor agricole cu valorificarea energetică produselor agricole.	1-7
<b>Responsabili</b>	
- Birou buget, finanțe, impozite, taxe și implementare proiecte - Compartiment resurse umane, mediu, fond funciar, agricultură	
<b>Resurse disponibile</b>	
- Fonduri locale, - Fonduri guvernamentale - Împrumuturi - PNDR, Măsura 7, Submăsura 7.2	
<b>Etape pentru finanțarea proiectului</b>	
- Realizare SF - Obținere avize - Pregătire cerere de finanțare și documentații conexe	

Comuna Săcelu, Județul Gorj  
**Strategia de Dezvoltare Economico-Socială Durabilă 2021-2027**

<b>9.Rețea de transport</b>	
<b>Acțiuni propuse</b>	<b>Durata</b>
Reabilitarea și modernizarea infrastructurii rutiere din comună	1-4
Refacerea trotuarelor/construcție pe toată lungimea de străzi din Comuna Săcelu	1-2
Reabilitarea și modernizarea drumurilor de exploatație agricolă;	1-4
Amenajare refugii de călători;	1-2
Modernizarea rețelelor de transport rutier (drumuri comunale): lucrări canalizare, rețelele apa, asfaltare, rigole scurgere, piste bicicliști, rampe de acces persoane handicap;	1-4
Reabilitarea canalelor/apelor pluviale prin dalare	1-2
Reabilitarea infrastructurii de transport pentru creșterea siguranței în circulația publică și asigurarea liberei deplasări a cetățenilor;	1-4
Evaluări periodice ale necesarului de transport de persoane și de marfă din zona și promovarea acestuia în rândul transportatorilor locali.	1-7
<b>Responsabili</b> <ul style="list-style-type: none"> <li>- Compartiment achiziții publice</li> <li>- Birou buget, finanțe, impozite, taxe și implementare proiecte</li> <li>- Compartiment administrativ</li> </ul>	
<b>Resurse disponibile</b> <ul style="list-style-type: none"> <li>- Fonduri locale;</li> <li>- Fonduri guvernamentale</li> <li>- Împrumuturi</li> <li>- PNDR, Măsura 7, Submăsura 7.2</li> </ul>	

**Etape pentru finanțarea proiectului**

- Realizare SF
- Obținere avize
- Pregătire cerere de finanțare și documentații conexe

<b>10. Agricultură</b>	
<b>Ațiuni propuse</b>	<b>Durata</b>
Înființarea unui târg- obor pentru comercializarea animalelor	1-7
Înființarea unei piețe de comercializare a produselor agroalimentare;	1-2
Înființarea unui depozit de legume-fructe ;	1-2
Promovarea unei politici agricole care să conducă la performanța și la valorificarea biomasei (nealimentar);	1-2
Promovarea unei politici adecvate în domeniul resurselor umane care lucrează în agricultură;	1-7
<b>Responsabili</b>	
<ul style="list-style-type: none"> <li>- Compartiment registru agricol</li> <li>- Compartiment resurse umane, mediu, fond funciar, agricultura</li> </ul>	
<b>Resurse disponibile</b>	
<ul style="list-style-type: none"> <li>- Fonduri locale,</li> <li>- Fonduri guvernamentale</li> <li>- Fonduri private</li> <li>- Împrumuturi</li> <li>- PNDR – Măsura 4</li> </ul>	

**Etape pentru finanțarea proiectului**

- Asigurarea de consultanță agricolă de specialitate
- Organizarea de întâlniri de informare
- Sprijinirea persoanelor fizice și juridice care pregătesc proiecte să obțină avizele necesare
- Obținere avize
- Pregătire cerere de finanțare

<b>11.Industrie</b>	
<b>Acțiuni propuse</b>	<b>Durata</b>
Acțiuni de sprijinire a mediului de afaceri local;	1-7
Înființarea unui târg- obor pentru comercializarea animalelor	1-2
Înființarea unei piețe de comercializare a produselor agroalimentare;	1-2
Înființarea unui depozit de legume-fructe ;	1-2
Sprijin pentru dezvoltarea industriei bazate pe prelucrarea resurselor agricole;	1-3
Sprijinirea înființării de firme prelucrătoare a materialului lemnos;	1-3
Acordarea de sprijin pentru înființarea de asociații și grupuri de producători locali în vederea amplificării producției și comercializării produselor locale;	1-7
Promovarea spiritului antreprenorial pentru dezvoltarea unor activități de producție pentru valorificarea resurselor locale	1-7
<b>Responsabili</b>	



Comuna Săcelu, Județul Gorj  
**Strategia de Dezvoltare Economico-Socială Durabilă 2021-2027**

- Compartiment registru agricol
- Compartiment resurse umane, mediu, fond funciar, agricultură
- Birou buget, finanțe, impozite, taxe și implementare proiecte

**Resurse disponibile**

- Fonduri locale,
- Fonduri guvernamentale– ANIMMC
- Fonduri private
- Împrumuturi,
- PNDR – Măsura 6, Submăsura 6.2, 6.4

**Etape pentru finanțarea proiectului**

- Asigurarea de consultanță de specialitate
- Organizarea de întâlniri de informare
- Obținere avize
- Pregătire cerere de finanțare

**12.Comerț și alimentație publică**

<b>Acțiuni propuse</b>	<b>Durata</b>
Alinierea la standardele aprobate a activităților comerciale;	1-4
Înființarea unor spații comerciale de alimentație publică	1-3
<b>Responsabili</b>	
<ul style="list-style-type: none"><li>- Compartiment resurse umane, mediu, fond funciar, agricultură</li><li>- Birou buget, finanțe, impozite, taxe și implementare proiecte</li></ul>	
<b>Resurse disponibile</b>	
<ul style="list-style-type: none"><li>- Fonduri locale,</li></ul>	

Comuna Săcelu, Județul Gorj  
**Strategia de Dezvoltare Economico-Socială Durabilă 2021-2027**

- Fonduri guvernamentale
- Fonduri private
- Împrumuturi,
- PNDR – Măsura 6, Submăsura 6.2, 6.4

**Etape pentru finanțarea proiectului**

- Asigurarea de consultanță de specialitate
- Organizarea de întâlniri de informare
- Obținere avize
- Pregătire cerere de finanțare

<b>13.Servicii</b>	
<b>Acțiuni propuse</b>	<b>Durata</b>
Înființare punct bancar	1-2
Înființare unități reparații electrocasnice și electronice; cizmărie; croitorie, secții pentru reparații utilaje agricole	1-2
Punct de informare a populației cu privire la legislația europeană	1-3
<b>Responsabili</b>	
- Birou buget, finanțe, impozite, taxe și implementare proiecte	
<b>Resurse disponibile</b>	
- Fonduri locale,	
- Fonduri guvernamentale	
- Fonduri private	
- Împrumuturi	
- PO Capital Uman –Axa prioritară 3, OS 3.7	
- PNDR – Măsura 6, Submăsura 6.2, 6.4	

Comuna Săcelu, Județul Gorj  
**Strategia de Dezvoltare Economico-Socială Durabilă 2021-2027**

**Etape pentru finanțarea proiectului**

- Servicii de consultanță în domeniu, inclusiv pentru accesarea de fonduri europene
- Organizarea de întâlniri de informare

<b>14. Turism</b>	
<b>Acțiuni propuse</b>	<b>Durata</b>
Modernizarea infrastructurii;	1-3
Valorificarea zonei cu potențial turistic;	1-7
Identificarea potențialilor investitori în turism/agroturism;	1-2
Înființarea și amenajarea zonelor de agrement și de picnic	1-3
Construire pensiuni agro turistice;	1-3
Promovarea traseelor turistice existente	1-3
Amenajarea traseelor turistice existente în comună;	1-3
Informare și asistența privind fondurile interne și externe disponibile;	1-7
Accesarea fondurilor disponibile (POR, PNDR etc.)	1-3
<b>Responsabili</b>	
- Compartiment resurse umane, mediu, fond funciar, agricultură	
- Birou buget, finanțe, impozite, taxe și implementare proiecte	
<b>Resurse disponibile</b>	
- Fonduri locale	
- Fonduri guvernamentale	
- Fonduri private	

Comuna Săcelu, Județul Gorj  
**Strategia de Dezvoltare Economico-Socială Durabilă 2021-2027**

- Împrumuturi
- POR – axa prioritară 7

**Etape pentru finanțarea proiectului**

- Servicii de consultanță în domeniu, inclusiv pentru accesarea de fonduri europene
- Organizarea de întâlniri de informare
- Sprijinirea întreprinzătorilor privați în deschiderea de afaceri în domeniu

<b>15.Managementul teritoriului</b>	
<b>Acțiuni propuse</b>	<b>Durata</b>
Crearea unei mentalități de abordare a vieții sociale și economice locale în care teritoriul constituie o resursă;	1-7
Studii și cercetări privind zonarea teritoriului pe criterii de potențial economic, social, ecologic, tehnologic și crearea conceptelor necesare de valorificare a acestui potențial - completare, finalizare;	1-7
Definitivarea reconstituirii proprietății asupra terenurilor și clădirilor;	1-7
Adoptarea unui concept european de organizare teritorială pentru îmbunătățirea condițiilor de dezvoltare rurală;	1-7
<b>Responsabili</b>	
<ul style="list-style-type: none"> <li>- Compartiment juridic și relații publice</li> <li>- Compartiment administrativ</li> </ul>	
<b>Resurse disponibile</b>	
<ul style="list-style-type: none"> <li>- Fonduri locale,</li> </ul>	

Comuna Săcelu, Județul Gorj  
**Strategia de Dezvoltare Economico-Socială Durabilă 2021-2027**

- Fonduri guvernamentale
- Fonduri private

<b>16.Amenajarea teritoriului</b>	
<b>Acțiuni propuse</b>	<b>Durata</b>
Zonarea terenurilor agricole pentru adaptare la sisteme moderne de valorificare și asigurare acces;	1-2
Constituirea și actualizarea permanentă a unei baze de date privind situația teritoriului;	1-7
<b>Responsabili</b>	
<ul style="list-style-type: none"><li>- Compartiment administrativ</li><li>- Compartiment resurse umane, mediu, fond funciar, agricultură</li><li>- Birou buget, finanțe, impozite, taxe și implementare proiecte</li></ul>	
<b>Resurse disponibile</b>	
<ul style="list-style-type: none"><li>- Fonduri locale,</li><li>- Fonduri guvernamentale</li><li>- Fonduri private</li></ul>	

<b>17.Managementul integrat al deșeurilor</b>	
<b>Acțiuni propuse</b>	<b>Durata</b>
Activități de educare a populației cu privire la necesitatea și modul de gestionare a deșeurilor menajere solide;	1-7

Comuna Săcelu, Județul Gorj  
**Strategia de Dezvoltare Economico-Socială Durabilă 2021-2027**

Dotarea cu infrastructura necesară pentru colectarea selectivă a deșeurilor – achiziționare pubele;	1-2
Crearea infrastructurii locale de colectare și depozitare intermediară a deșeurilor solide;	1-3
Înființarea unui Centru de colectare/ procesare primară a deșeurilor plastice;	1-3
<b>Responsabili</b> Compartiment administrativ Compartiment resurse umane, mediu, fond funciar, agricultură Birou buget, finanțe, impozite, taxe și implementare proiecte	
<b>Resurse disponibile</b> Fonduri locale, Fonduri guvernamentale, PNDR, Măsura 7, Submăsura 7.2	

<b>18.Spații verzi</b>	
<b>Ațiuni propuse</b>	<b>Durata</b>
Înființarea și amenajarea zonelor de agrement și de picnic	1-4
Amenajare spații verzi la școli, grădinițe, cămine culturale;	1-2
Amenajare parc;	1-3
Realizarea unor spații verzi;	1-4
Program de conștientizare și educare a populației la toate nivelurile de vârstă.	1-7
<b>Responsabili</b>	

Comuna Săcelu, Județul Gorj  
**Strategia de Dezvoltare Economico-Socială Durabilă 2021-2027**

- Compartiment registru agricol
- Compartiment resurse umane, mediu, fond funciar, agricultură
- Birou buget, finanțe, impozite, taxe și implementare proiecte

**Resurse disponibile**

- Fonduri locale,
- Fonduri guvernamentale,
- Fonduri private,
- Împrumuturi,
- PNDR – Măsura 7, Submăsura 7.2
- PO Infrastructura mare

**Etape pentru finanțarea proiectului**

- Consultarea populației cu privire la locațiile spațiilor de joacă și de agrement
- Campanii de educare a populației
- Analize și studii privind soluțiile tehnice de realizare a investiției
- Realizare SF și analize de cost
- Obținere avize
- Pregătire cerere de finanțare și documentații conexe

<b>19. Infrastructura</b>	
<b>Acțiuni propuse</b>	<b>Durata</b>
Reabilitare / modernizare și dotare sediu primărie	2-4
Dotarea cu echipamente IT – hardware, software, licențe;	1-3
Dotarea cu echipamente pentru protecție civilă:	1-3

Comuna Săcelu, Județul Gorj  
**Strategia de Dezvoltare Economico-Socială Durabilă 2021-2027**

Achiziționare sisteme și programe informatice pentru compartimente;	1-7
Achiziționare mașină de tonaj pentru drumuri, mașină pentru deszăpezit și mașină de teren;	1-3
Înființarea unui sistem de plată a facturilor (Pay Point);	1-2
Achiziționare sistem de alarmare;	1-5
Intabularea imobilelor ce aparțin domeniului public și privat în vederea atestării inventarului prin hotărâre de consiliu local	1-4
Cadastru gratuit teren extravilan	1-4
Înființare rețea puncte de internet gratuit pe raza comunei Săcelu	1-2
Proiect „Realizare Plan Urbanistic General”	1-2
Programe de constituire și dezvoltare a bazei de utilaje și echipamente pentru intervenții în cazuri de forță majoră – identificarea surselor potențiale de finanțare	3-6
<b>Responsabili</b>	
- Compartiment administrativ	
<b>Resurse disponibile</b>	
- Fonduri locale,	
- Fonduri guvernamentale	
- Împrumuturi	
- PO Capacitate Administrativă	
- PNDR – Măsura 19, Submăsura 19.1, 19.2	
<b>Etape pentru finanțarea proiectului</b>	
- Pregătire SF	



Comuna Săcelu, Județul Gorj  
**Strategia de Dezvoltare Economico-Socială Durabilă 2021-2027**

- Obținere avize
- Pregătire cerere de finanțare

<b>20. Resurse umane</b>	
<b>Acțiuni propuse</b>	<b>Durata</b>
Organizare/participare la programe de formare profesională continuă a personalului din administrația publică în corelație cu exigențele impuse de creșterea autonomiei în administrația publică locală și cu exigențele pentru executarea sarcinilor de serviciu	1-7
<b>Responsabili</b> Compartiment administrativ	
<b>Resurse disponibile</b> Fonduri locale, guvernamentale Împrumuturi PO Capital Uman PO Dezvoltarea capacității administrative – axa 1	
<b>Etape pentru finanțarea proiectului</b> Analiza nevoilor de formare ale angajaților Pregătire cerere de finanțare și documentație conexă	

Comuna Săcelu, Județul Gorj  
**Strategia de Dezvoltare Economico-Socială Durabilă 2021-2027**

<b>21.Parteneriate publice-private</b>	
<b>Acțiuni propuse</b>	<b>Durata</b>
Identificarea potențialilor investitori și construirea de parteneriate public private pentru dezvoltarea comunității	1-2
Elaborarea de propuneri de proiecte pentru finanțări din fondurile destinate modernizării administrației locale	1-3
<b>Responsabili</b> Compartiment administrativ	
<b>Resurse disponibil</b> Fonduri locale, Împrumuturi guvernamentale Împrumuturi PNDR PO Dezvoltarea capacității administrative – axa 1	
<b>Etape pentru finanțarea proiectului</b> Pregătire SF Obținere avize Pregătire cerere de finanțare	

### **VIII. Surse de finanțare pentru perioada 2021-2027**

Având în vedere că până la data elaborării prezentei strategii nu a fost publicate programele operaționale care pot fi accesate pentru perioada de programare 2021-2027 prezentăm mai jos sursele de finanțare aferente perioadei 2014-2020. Fondurile alocate pentru perioada de programare 2014-2020 pot fi accesate și după anul 2020, perioada fiind prelungită până în anul 2023.

Pentru atingerea obiectivelor Strategiei de Dezvoltare Economico-Socială Durabilă a comunei Săcelu au fost identificate mai multe surse de finanțare, după cum urmează:

#### **1. Programul național de Dezvoltare Rurală (PNDR)**

**Programul național de Dezvoltare Rurală 2014 – 2020 (PNDR)** – program prin care se acordă fonduri nerambursabile de la Uniunea Europeană și Guvernul României pentru dezvoltarea economico – socială a spațiului rural din România.

Investitorii au noi oportunități financiare pentru proiecte de investiții în dezvoltarea agriculturii și a zonei rurale.

Fermierii, societățile private și autoritățile publice locale au la dispoziție aproximativ 8 miliarde de euro, fonduri europene nerambursabile pentru investiții la standarde europene, eficiente și rentabile.

#### **PRINCIPALELE PRIORITĂȚI DE DEZVOLTARE RURALĂ PENTRU PERIOADA DE PROGRAMARE 2014-2020**

Modernizarea și creșterea viabilității exploatațiilor agricole prin consolidarea acestora, deschiderea către piață și procesare a produselor agricole;

Încurajarea întineririi generațiilor de agricultori prin sprijinirea instalării tinerilor fermieri;

Dezvoltarea infrastructurii rurale de bază ca precondiție pentru atragerea investițiilor în zonele rurale și crearea de noi locuri de muncă și implicit la dezvoltarea spațiului rural.

Încurajarea diversificării economiei rurale prin promovarea creării și dezvoltării IMM-urilor în sectoarele nonagricole din mediul rural;

Promovarea sectorului pomicol, ca sector cu nevoi specifice, prin intermediul unui subprogram dedicate;

Încurajarea dezvoltării locale plasate în responsabilitatea comunității prin intermediul abordării LEADER. Competența transversală a LEADER îmbunătățește competitivitatea, calitatea vieții și diversificarea economiei rurale, precum și combaterea sărăciei și excluderii sociale. Agenția pentru Finanțarea Investițiilor Rurale (AFIR) este instituția care asigură implementarea tehnică și financiară a PNDR 2014 - 2020

Prin Planul național Strategic 2007 – 2013 și ulterior prin PNDR s-au conturat patru direcții (axe) prioritare pentru finanțare prin FEADR.

**Prima direcție prioritară pentru dezvoltarea spațiului rural :**

Axa I - *Creșterea competitivității sectorului agricol și silvic* - urmărește restructurarea și dezvoltarea producției agricole și silvice, dar și a industriilor prelucrătoare aferente, pentru a le face mai competitive și pentru a contribui la creșterea economică și convergența veniturilor din spațiul rural (acolo unde este posibil), în paralel cu asigurarea condițiilor de trai și protecția mediului din aceste zone.

Axa II - *Îmbunătățirea mediului și a zonelor rurale* - pune accent pe menținerea și îmbunătățirea calității mediului din zonele rurale ale României prin promovarea unui management durabil atât pe suprafețele agricole, cât și pe cele forestiere. Obiectivele privind menținerea biodiversității și conservarea naturii se

materializează prin sprijinirea conservării și dezvoltării pădurii, asigurarea unei ocupări echilibrate a teritoriului și dezvoltarea practicilor de management durabil al terenurilor agricole.

Nu au fost uitate mult așteptatele investiții în dezvoltarea infrastructurii și serviciilor rurale, o mai mare importanță acordându-se multifuncționalității economice a zonelor rurale, dar și conservării și punerii în valoare a patrimoniului cultural și arhitectural.

**Axa III - Îmbunătățirea calității vieții în zonele rurale și diversificarea economiei rurale** - vizează gestionarea și facilitarea tranziției forței de muncă din sectorul agricol către alte sectoare care să le asigure un nivel de trai corespunzător din punct de vedere social și economic.

O a patra direcție (Axa IV) – **LEADER** – are în vedere implementarea unor strategii locale de dezvoltare pentru îmbunătățirea guvernării administrative la nivel rural.

## **DOMENII DE FINANȚARE PRIN PNDR 2020**

### **Măsura 4 - Investiții în active fizice**

#### **Submăsura 4.1 - Investiții în exploatații agricole**

SCOPUL investițiilor sprijinite în cadrul acestei submăsuri este sprijinirea investițiilor pentru creșterea competitivității exploataților agricole prin dotarea cu utilaje și echipamente performante în raport cu structura agricolă actuală, precum și investițiile pentru modernizarea fermei (în special cele de dimensiuni medii și asocieri de ferme mici și medii) și îmbunătățirea calității activelor fixe.

**OBIECTIVE:**

- Îmbunătățirea performanțelor generale ale exploatațiilor agricole prin creșterea competitivității activității agricole, a diversificării producției agricole și a calității produselor obținute;
- Restructurarea exploatațiilor de dimensiuni mici și medii și transformarea acestora în exploatații comerciale;
- Respectarea standardelor comunitare aplicabile tuturor tipurilor de investiții;
- Creșterea valorii adăugate a produselor agricole prin procesarea produselor la nivelul fermei și comercializarea directă a acestora în vederea creării și promovării lanțurilor alimentare integrate.

**BENEFICIARI:**

- Fermierii, cu excepția persoanelor fizice neautorizate;
- Cooperativele (cooperativele agricole și societățile cooperative agricole), grupuri de producători, constituite în baza legislației naționale în vigoare care deservesc interesele membrilor;

**SPRIJINUL NERAMBURSABIL:**

În cazul fermelor având dimensiunea economică până la 500.000 SO (valoare producție standard) sprijinul public nerambursabil va fi de 50% din totalul cheltuielilor eligibile și nu va depăși:

- pentru proiectele care prevăd achiziții simple:
  - maximum 500.000 euro, respectiv 100.000 euro pentru fermele mici;
- pentru proiectele care prevăd construcții-montaj:
  - maximum 1.000.000 euro pentru sectorul vegetal, respectiv 200.000 euro pentru fermele mici din sectorul vegetal;

- maximum 1.500.000 euro pentru legume în spații protejate (sere) și sectorul zootehnic, respectiv 300.000 euro pentru fermele mici din sectorul zootehnic;

- pentru proiectele care prevăd crearea de lanțuri alimentare integrate:

- maximum 2.000.000 euro, respectiv 400.000 euro pentru fermele mici;

În cazul fermelor având dimensiunea economică peste 500.000 SO sprijinul public nerambursabil va fi de 30% și nu va depăși:

- pentru proiectele care prevăd achiziții simple:

- maximum 500.000 euro;

- pentru proiectele care prevăd construcții- montaj:

- maximum 1.000.000 euro pentru sectorul vegetal, respectiv maximum 1.500.000 euro pentru legume în spații protejate (sere) și sectorul zootehnic;

- pentru proiectele care prevăd crearea de lanțuri alimentare integrate:

- maximum 2.000.000 euro;

În cazul cooperativelor și a grupurilor de producători sprijinul va fi 50% fără a depăși maximum 2.000.000 euro indiferent de tipul investiției.

#### **Submăsura 4.1a - Investiții în exploatații pomicole**

SCOPUL investițiilor sprijinite în cadrul acestei submăsuri este creșterea competitivității exploatațiilor pomicole prin dotarea cu utilaje și echipamente, înființarea, modernizarea și/ sau extinderea unităților de procesare, înființarea de plantații pomicole, reconversia plantațiilor existente și creșterea suprafețelor ocupate de pepinierele pomicole.

OBIECTIVELE submăsurii 4.1a

Comuna Săcelu, Județul Gorj  
**Strategia de Dezvoltare Economico-Socială Durabilă 2021-2027**

---

- Creșterea competitivității, diversificarea producției, creșterea calității produselor obținute și îmbunătățirea performanței generale a exploatațiilor pomicole;
- Creșterea valorii adăugate a produselor prin sprijinirea procesării fructelor la nivel fermă și a comercializării directe a produselor obținute;
- Dezvoltarea lanțurilor scurte de aprovizionare;
- Eficientizarea costurilor de producție prin promovarea producerii și utilizării energiei din surse regenerabile în cadrul fermei și prin reducerea consumului de energie.

**BENEFICIARII:**

- fermieri, cu excepția persoanelor fizice neautorizate;
- Grupurile de producători și cooperative (societăților cooperative agricole și cooperativelor agricole, constituite în baza legislației naționale în vigoare (prezentată în secțiunea Trimiteri la alte acte legislative), care activează în sectorul pomicol, cu condiția ca investițiile realizate să deservească interesele propriilor membri.

**SPRIJINUL NERAMBURSABIL** se va acorda după cum urmează:

Ferme mici, medii și obținere de material de înmulțire și material de plantare fructifer

- Ferme mici: intensitatea sprijinului este de 50% din totalul cheltuielilor eligibile, fără a depăși:

- 100.000 euro pentru achiziții simple;
- 300.000 euro în cazul investițiilor în activitatea de producție (utilaje, înființare, reconversie etc.);



Comuna Săcelu, Județul Gorj  
**Strategia de Dezvoltare Economico-Socială Durabilă 2021-2027**

---

- 450.000 euro pentru investițiile care conduc la un lanț alimentar integrat, la nivelul exploatației agricole\* (producție, procesare, comercializare).

- Ferme medii :

- intensitatea sprijinului este de 50% din totalul cheltuielilor eligibile, fără a depăși:

- 200.000 euro pentru investițiile care presupun achiziții simple;

- 600.000 euro în cazul investițiilor în activitatea de producție (utilaje, înființare, reconversie etc.);

- 900.000 euro pentru investițiile care conduc la un lanț alimentar integrat, la nivelul exploatației agricole (producție, procesare, comercializare).

- Obținere material de înmulțire și material de plantare fructifer

- intensitatea sprijinului este de 50% din totalul cheltuielilor eligibile, fără a depăși:

- 600.000 euro în cazul investițiilor în activitatea de producție (utilaje, înființare).

-Ferme mari:

-intensitatea sprijinului este de 50% din totalul cheltuielilor eligibile, fără a depăși:

-250.000 euro pentru investițiile care presupun achiziții simple;

-750.000 euro în cazul investițiilor în activitatea de producție (utilaje, înființare, reconversie);

- 1.050.000 euro pentru investițiile care conduc la un lanț alimentar integrat, la nivelul exploatației agricole (producție, procesare, comercializare).

- Forme asociative :
- intensitatea sprijinului este de 50% din totalul cheltuielilor eligibile, fără a depăși:
  - 350.000 euro pentru investițiile care presupun achiziții simple;
  - 600.000 euro pentru obținere material de înmulțire și material de plantare fructifer
  - 750.000 euro în cazul investițiilor în activitatea de producție (utilaje, înființare, reconversie);
  - 1.050.000 euro pentru investițiile care conduc la un lanț alimentar integrat, la nivelul exploatației agricole (producție, procesare, comercializare).

**Submăsura 4.2 - Sprijin pentru investiții în prelucrarea/comercializarea și/ sau dezvoltarea de produse agricole**

SCOPUL investițiilor sprijinite în cadrul acestei submăsuri este sprijinirea întreprinderilor care realizează investiții corporale și necorporale pentru procesarea și marketingul produselor agricole cuprinse în Anexa I la Tratatul de Instituire a Comunității Europene, cu excepția produselor pescărești.

**OBIECTIVELE submăsurii 4.2:**

- Înființarea și/ sau modernizarea unităților de procesare și comercializare;
- Introducerea de noi tehnologii pentru dezvoltarea de noi produse și procese;
- Aplicarea măsurilor de protecția mediului inclusiv scăderea consumului de energie și a emisiilor GES;
- Promovarea investițiilor pentru producerea și utilizarea energiei din surse regenerabile;
- Creșterea numărului de locuri de muncă.

**BENEFICIARII:**

- Întreprinderile definite conform legislației naționale în vigoare;

- Cooperativele, grupurile de producători constituite în baza legislației naționale în vigoare;

SPRIJINUL NERAMBURSABIL va fi de:

- 50% din totalul cheltuielilor eligibile pentru IMM-uri și grupuri de producători/cooperative
- 40% pentru alte întreprinderi
- nu va depăși:
  - o 1.000.000 Euro/ proiect pentru IMM, în cazul proiectelor care nu presupun investiții care conduc la un lanț alimentar integrat;
  - o 1.500.000 Euro/ proiect pentru alte întreprinderi pentru proiectele care nu presupun investiții care conduc la un lanț alimentar integrat;
  - o 2.500.000 Euro/ proiect pentru investițiile care conduc la un lanț alimentar integrat (indiferent de tipul de solicitant), precum și pentru forme asociative (cooperative și grupuri de producători) în cazul proiectelor care nu presupun investiții care conduc la un lanț alimentar integrat.

**Submăsura 4.2a - Investiții în procesarea/ marketingul produselor din sectorul pomicol**

SCOPUL investițiilor sprijinite în cadrul acestei submăsuri este acordă pentru investiții corporale și necorporale în cadrul întreprinderilor de prelucrare și comercializare a fructelor și marketingul produselor din fructe.

OBIECTIVELE submăsurii 4.2a:

- modernizarea și crearea de unități de procesare;
- introducerea de noi tehnologii pentru dezvoltarea de noi produse și procese tehnologice;
- creșterea valorii adăugate a produselor din sectorul pomicol;

- îmbunătățirea controlului intern al calității;
- creșterea numărului de locuri de muncă;
- scăderea consumului de energie și a emisiilor de GES.

BENEFICIARII care pot solicita sprijin nerambursabil prin această submăsură sunt:

- Întreprinderile micro, mici, mijlocii și mari, definite conform legislației naționale în vigoare;
- Cooperativele și grupurile de producători care realizează investiții corporale și necorporale pentru procesarea și marketingul produselor agricole cuprinse în Anexa I la Tratatul de Instituire a Comunității Europene (TFUE), cu excepția produselor pescărești.

SPRIJINUL NERAMBURSABIL se va acorda după cum urmează:

- Întreprinderi micro și mici - intensitatea sprijinului este de 50% din totalul cheltuielilor eligibile, fără a depăși:
  - o 600.000 euro pentru proiectele care nu presupun investiții care acoperă tot lanțul alimentară;
  - o 900.000 euro pentru investițiile care acoperă tot lanțul alimentară (colectare, depozitare, condiționare, procesare și comercializare);
- Întreprinderi mijlocii - intensitatea sprijinului este de 50% din totalul cheltuielilor eligibile, fără a depăși:
  - o 800.000 euro pentru proiectele care nu presupun investiții care conduc la un lanț alimentară integrat;
  - o 1.100.000 euro pentru investițiile care conduc total un lanț alimentară integrat (colectare, depozitare, condiționare, procesare și comercializare).

Întreprinderi mari - intensitatea sprijinului este de 50% din totalul cheltuielilor eligibile, fără a depăși:

- 1.000.000 euro pentru proiectele care nu presupun investiții care conduc la un lanț alimentară integrat;
- 1.500.000 euro pentru proiectele care conduc la un lanț alimentară integrat (colectare, depozitare, condiționare, procesare și comercializare).

**Submăsura 4.3.I - Investiții pentru dezvoltarea, modernizarea sau adaptarea infrastructurii agricole și silvice - Componenta infrastructura de IRIGAȚII**

SCOPUL investițiilor sprijinite în cadrul acestei submăsuri este de restructurare a modului de administrare și utilizare a infrastructurii de acces și de adaptare a infrastructurii de acces la noua structură agricolă, precum și folosirea eficientă a infrastructurii utilizabile.

OBIECTIVELE submăsurii 4.3.I:

- Modernizarea infrastructurii de irigații;

BENEFICIARII:

- Organizații/ federații ale utilizatorilor de apă, constituite din proprietari/utilizatori de terenuri agricole în conformitate cu legislația în vigoare.

SPRIJINUL NERAMBURSABIL va fi de 100% din totalul cheltuielilor eligibile, și nu va depăși::

- 1.000.000 Euro/ proiect pentru sistemele de irigații aferente stațiilor de punere sub presiune;
- 1.500.000 Euro/ proiect pentru amenajarea sistemelor de irigații aferente stațiilor de pompare și repompare.

**Măsura 6 - Dezvoltarea exploatațiilor și a întreprinderilor**

### **Submăsura 6.1 - Sprijin pentru instalarea tinerilor fermieri**

SCOPUL investițiilor sprijinite în cadrul acestei submăsuri este de sprijinire a stabilirii pentru prima dată a tinerilor fermieri ca șefi/ conducători unici ai unei exploatații agricole.

#### **OBIECTIVE:**

- Creșterea numărului de tineri fermieri care încep pentru prima dată o activitate agricolă ca șefi/conducători de exploatație, fiind încurajați să devină competitivi, să se asocieze, să participe la lanțurile alimentare integrate;
- Îmbunătățirea managementului, creșterea competitivității sectorului agricol și sprijinirea procesului de modernizare și conformitate cu cerințele pentru protecția mediului, igienă și bunăstarea animalelor și siguranța la locul de muncă;
- Crearea posibilității tinerilor fermieri rezidenți, cu un minim de cunoștințe de bază, în vederea instalării ca șefi/ conducători ai exploatației agricole.
- Încurajarea tinerilor și a familiilor din mediul rural de a se stabili în mediul rural, ceea ce va crea un efect pozitiv asupra economiei naționale în general.

#### **BENEFICIARII:**

- Tinerii fermieri în conformitate cu definiția prevăzută la art. 2 din R(UE) nr. 1305/2013, care se instalează ca unic șef al exploatației agricole
- Persoanele juridice în care un tânăr fermier în sensul art. 2 din R(UE) nr. 1305/2013 care se instalează împreună cu alți tineri fermieri și care exercită un control efectiv pe termen lung în ceea ce privește deciziile referitoare la gestionare, beneficii și riscuri financiare în cadrul exploatației respective

#### **SPRIJINUL NERAMBURSABIL de maximum 50.000 Euro:**

- va fi acordat sub formă de primă în două tranșe, astfel:
- 75% din quantumul sprijinului la primirea deciziei de finanțare

- 25% din cuantumul sprijinului în maximum trei ani de la primirea deciziei de finanțare;

**Submăsura 6.2 - Sprijin pentru înființarea de activități neagricole în zone rurale**

SCOPUL investițiilor sprijinite în cadrul acestei submăsuri este sprijinirea facilitării diversificării prin înființarea și dezvoltarea de microîntreprinderi și întreprinderi mici în sectorul non-agricol din zonele rurale, în vederea unei dezvoltări economice durabile, creării de locuri de muncă și reducerii sărăciei în spațiul rural.

**OBIECTIVELE submăsurii 6.2:**

- Crearea de noi activități neagricole, în special, pentru fermierii de mici dimensiuni sau membrii familiilor lor și în general, pentru micii întreprinzători din mediul rural;
- Diversificarea economiei rurale prin creșterea numărului de microîntreprinderi și întreprinderi mici în sectorul non-agricol, dezvoltarea serviciilor și crearea de locuri de muncă în spațiul rural;
- Încurajarea menținerii și dezvoltării activităților tradiționale.;

**BENEFICIARII:**

- Fermierii sau membrii unei gospodării agricole din spațiul rural, care își diversifică activitatea prin înființarea unei activități non-agricole pentru prima dată;
- Persoanele fizice neautorizate nu sunt eligibile;
- Micro-întreprinderi și întreprinderile mici din spațiul rural, care își propun activități non-agricole, pe care nu le-au mai efectuat până la data aplicării sprijinului

- Micro-întreprinderi și întreprinderi mici noi, înființate în anul depunerii Cererii de Finanțare sau cu o vechime de maxim 3 ani fiscali, care nu au desfășurat activități până în momentul depunerii proiectului(start-up)

**SPRIJINUL NERAMBURSABIL:**

- va fi acordat sub formă de primă în două tranșe astfel:
  - 70% din cuantumul sprijinului la primirea deciziei de finanțare;
  - 30% din cuantumul sprijinului se va acorda cu condiția implementării corecte a Planului de Afaceri fără a depăși 5 ani de la data semnării Deciziei de Finanțare.
- va fi în valoare de:
  - 70.000 Euro/ proiect în cazul activităților de producție, servicii medicale, sanitar-veterinare și de agroturism
  - 50.000 Euro/ proiect în cazul altor activități;



### **Submăsura 6.3 - Sprijin pentru dezvoltarea fermelor mici**

SCOPUL investițiilor sprijinite în cadrul acestei sub- măsuri este sprijinirea investițiilor pentru creșterea competitivității exploatațiilor agricole prin dotarea cu utilaje și echipamente performante în raport cu structura agricolă actuală, precum și investițiile pentru modernizarea fermei (în special cele de dimensiuni medii și asocieri de ferme mici și medii) și îmbunătățirea calității activelor fixe.

#### **OBIECTIVE:**

- Îmbunătățirea managementului exploatației agricole;
- Orientarea spre piață a exploatațiilor agricole de mici dimensiuni;

#### **BENEFICIARII:**

- Fermierii, care dețin în proprietate sau folosință o exploatație agricolă încadrată în categoria de fermă mică:

#### **SPRIJINUL NERAMBURSABIL de maxim 15.000 Euro:**

- se acordă în două tranșe astfel::
  - o 75% din cuantumul sprijinului la primirea deciziei de finanțare;
  - o 25% din cuantumul sprijinului în maximum 3 ani de la primirea deciziei de finanțare;

### **Submăsura 6.4 - Investiții în crearea și dezvoltarea de activități neagricole**

SCOPUL investițiilor sprijinite în cadrul acestei submăsuri este de sprijin pentru microîntreprinderi și întreprinderi mici din mediul rural, care își creează sau dezvoltă activități non-agricole în zonele rurale.

OBIECTIVELE submăsurii 6.4.

- Stimularea mediului de afaceri din rural, contribuind la creșterea numărului de activități non-agricole desfășurate în zonele rurale;
- Dezvoltarea activităților non-agricole existente; crearea de locuri de muncă, creșterea veniturilor populației rurale și diminuarea disparităților dintre rural și urban;

BENEFICIARII:

- Micro-întreprinderile și întreprinderile mici existente, din spațiul rural;
- Micro-întreprinderile și întreprinderile mici nou-înființate, din spațiul rural, care fac dovada cofinanțării;
- Fermierii sau membrii unor gospodării agricole care își diversifică activitatea de bază agricolă prin dezvoltarea unei activități non-agricole în cadrul întreprinderii deja existente încadrabile în microîntreprinderi și întreprinderi mici

Valoarea SPRIJINULUI NERAMBURSABIL va fi de maxim 90% din costul total al proiectului

- nu va depăși 200.000 Euro/ beneficiar pe 3 ani fiscali
- va respecta prevederile Regulamentului 1407/2013 cu privire la sprijinul de minimis

**Măsura 7- Servicii de bază și reînnoirea satelor în zonele rurale**

**Submăsura 7.2 - Investiții în crearea și modernizarea infrastructurii de bază la scară mică**

SCOPUL investițiilor sprijinite în cadrul acestei submăsuri este de:

- creare și modernizare a infrastructurii rutiere locale și a sistemelor de alimentare cu apă/apă uzată, constituie elemente de bază pentru comunitatea rurală;
- crearea și modernizarea infrastructurii educaționale ante și preșcolară și a infrastructurii de învățământ secundar superior, cu profil resurse naturale și protecția mediului dar și a școlilor profesionale în domeniul agricol.

OBIECTIVELE submăsurii 7.2

- Crearea infrastructurii rutieră de interes local și o infrastructură de apă/apă uzată îmbunătățite, care vor contribui la diminuarea tendințelor de declin social și economic și la îmbunătățirea nivelului de trai în zonele rurale;
- Îmbunătățirea condițiilor de trai pentru populația rurală și la stoparea fenomenului de depopulare din mediul rural prin reducerea decalajelor rural-urban;

BENEFICIARI:

- Comunele și asociațiile acestora conform legislației naționale în vigoare;
- ONG-uri pentru investiții în infrastructura educațională (grădinițe) și socială (creșe și infrastructură de tip after-school);

Valoarea SPRIJINULUI NERAMBURSABIL acordat este de:

- 100% din totalul cheltuielilor eligibile pentru proiectele aplicate de autoritățile publice locale și ONG-uri care sunt NEgeneratoare de venit și nu va depăși:
  - 1.000.000 Euro/ comună, pentru investiții care vizează un singur tip de sprijin (infrastructura de drumuri, apă sau apă uzată);

– 2.500.000 Euro/ comună, pentru investiții care vizează înființarea infrastructurii de apă și apă uzată și 1.500.000 euro pentru extinderea acestei infrastructuri;

– 500.000 Euro, pentru proiectele de infrastructură educațională/socială;

– 4.000.000 euro, pentru proiectele colective (ADI din care fac parte comune) (proiecte care vizează mai multe comune) fără a depăși valoarea maximă /comună/tip de sprijin.

#### **Submăsura 7.6 - Investiții asociate cu protejarea patrimoniului cultural**

SCOPUL investițiilor sprijinite în cadrul acestei submăsuri este de protejare a patrimoniului cultural sau/ și realizare a investițiilor pentru conservarea moștenirii de interes local, a așezămintelor monahale inclusiv a modernizării așezămintelor culturale.

#### **OBIECTIVELE submăsurii 7.6:**

- Susținerea investițiilor de restaurare, conservare și accesibilizare a patrimoniului cultural imobil de interes local, a așezămintelor monahale inclusiv a așezămintelor culturale;
- Punerea în valoare a moștenirii culturale locale, la promovarea turismului rural, conducând astfel la creșterea nivelului de trai în zonele rurale;
- Dezvoltare locală sustenabilă;

#### **BENEFICIARI:**

- ONG-uri definite conform legislației în vigoare;
- Unități de cult conform legislației în vigoare;
- Persoane fizice autorizate/societăți comerciale care dețin în administrare obiective de patrimoniu cultural de utilitate publică, de clasă B;
- Comunele conform legislației în vigoare;

#### **SPRIJINUL NERAMBURSABIL va fi de:**

- 100% din totalul cheltuielilor eligibile pentru proiectele de utilitate publică, NEgeneratoare de venit dar
- nu va depăși 500.000 euro;

### **Măsura 9 - Sprijin pentru înființarea grupurilor de producători în sectorul agricol**

#### **Submăsura 9.1 - Înființarea grupurilor de producători în sectorul agricol**

SCOPUL investițiilor sprijinite în cadrul acestei submăsuri este încurajarea înființării și funcționării administrative a grupurilor de producători, recunoscute în conformitate cu prevederile legislației naționale.

##### **OBIECTIVELE submăsurii 9.1:**

- Adaptarea producției și a produselor producătorilor care sunt membri ai acestor grupuri la cerințele pieței;
- Introducerea în comun a produselor pe piață, inclusiv pregătirea pentru vânzare, centralizarea vânzărilor și aprovizionarea cumpărătorilor en gros;
- Stabilirea unor norme comune privind informarea asupra producției, acordând o atenție deosebită recoltării și disponibilității;
- Realizarea unor activități care pot fi desfășurate de către grupurile de producători, cum ar fi dezvoltarea competențelor în materie de exploatare și de comercializare, precum și organizarea și facilitarea proceselor de inovare și pentru protejarea mediului.

##### **BENEFICIARII:**

- grupurile de producători care se încadrează în definiția IMM-urilor și care sunt recunoscute conform legislației naționale în vigoare, pentru următoarele sectoare:

- o culturi de câmp;
- o horticultură (exceptând grupurile sprijinite prin subprogramul pomicol);
- o creșterea animalelor și păsărilor, mixte;

SPRIJINUL NERAMBURSABIL va fi de 100% dar nu va depăși:

- anual 10% din valoarea producției comercializate
- 100.000 euro/ an

Sprijinul nerambursabil se va acorda ca procent din producția comercializată prin intermediul grupului astfel:

- Anul I - 10%;
- Anul II - 8%;
- Anul III - 6%;
- Anul IV - 5%;
- Anul IV - 4%;

Sprijinul nerambursabil se va plăti sub forma unui ajutor forfetar degresiv, în tranșe anuale, pe o perioadă care nu poate depăși cinci ani de la data la care grupul de producători a fost recunoscut.

### **Submăsura 9.1a - Înființarea grupurilor de producători în sectorul pomicol**

SCOPUL investițiilor sprijinite în cadrul acestei submăsuri este de înființare a grupurilor de producători în sectorul pomicol.

OBIECTIVELE submăsurii 9.1a:

- Îmbunătățirea performanțelor generale ale exploatațiilor pomicole;
- O mai bună integrare pe piață a producătorilor primari;
- Creșterea veniturilor producătorilor prin comercializarea în comun a producției;
- Crearea și promovarea lanțurilor scurte;

Comuna Săcelu, Județul Gorj  
**Strategia de Dezvoltare Economico-Socială Durabilă 2021-2027**

---

- Respectarea standardelor comunitare de mediu și climă, siguranță alimentară etc;

**BENEFICIARI:**

- Grupurile de producători din sectorul pomicol care se încadrează în definiția IMM-urilor și care au fost recunoscute oficial de către autoritatea competentă după 1 ianuarie 2014 și înainte de solicitarea sprijinului;

Valoarea **SPRIJINULUI NERAMBURSABIL** acordat este 100% public și nu poate să depășească anual 10% din valoarea producției comercializate și 100.000 euro/an.

Sprijinul nerambursabil se plătește sub forma unui ajutor forfetar degresiv, în tranșe anuale, pe o perioadă care nu poate depăși cinci ani de la data la care grupul de producători a fost recunoscut.

Sprijinul nerambursabil se calculează pe baza producției comercializate anual prin intermediul grupului. În primul an, se poate plăti grupului de producători un sprijin calculat pe baza valorii medii anuale a producției comercializate de membrii acestuia, în ultimii trei ani înainte de aderarea la grup.

Sprijinul nerambursabil se va acorda ca procent din producția comercializată prin intermediul grupului astfel:

- anul I - 10%
- anul II - 8%
- anul III - 6%
- anul IV - 5%
- anul V - 4%.

**Submăsura 16.4 și Submăsura 16.4a - Sprijin acordat pentru cooperare orizontală și verticală între actorii din lanțul de aprovizionare în sectoarele agricol și pomicol**

SCOPUL investițiilor sprijinite în cadrul acestei submăsuri este cooperarea dintre actori în sectorul agro-alimentar, inclusiv din sectorul pomicol, pentru a comercializa produsele din lanțurile scurte de aprovizionare și a facilita utilizarea metodelor inovatoare de comercializare a produselor și atragerea unor categorii noi de consumatori.

OBIECTIVELE submăsurilor 16.4 și 16.4a, nu presupun numai cooperarea dintre fermieri, procesatori, comercianți alimentari cu amănuntul, restaurante, hoteluri și alte forme de cazare în mediul rural, ci și

- Realizarea de parteneriate cu organizații neguvernamentale și autorități publice;
- Promovarea cooperării între actorii locali, în scopul comercializării produselor agroalimentare prin intermediul lanțurilor scurte de aprovizionare;

BENEFICIARII acestor submăsuri sunt PARTENERIATELE constituite în baza unui ACORD DE COOPERARE din cel puțin un partener din categoriile de mai jos și cel puțin un fermier sau un grup de producători/ o cooperativă care își desfășoară activitatea în sectorul agricol/ pomicol, în funcție de submăsură:

- Fermierii;
- Organizații neguvernamentale;
- Consilii Locale;
- Unități școlare (inclusiv universitățile de profil), unitățile sanitare, de agrement și de alimentație publică;

PONDEREA SPRIJINULUI NERAMBURSABIL este de maxim 100% din totalul cheltuielilor eligibile, dar nu va depăși 100.000 euro astfel:

- în cazul în care planul de proiect include, de asemenea, acțiuni care sunt eligibile în cadrul altor submăsuri (4.1/ 4.1a și/ sau 4.2/ 4.2a), atunci costurile sunt



acoperite din submăsurile 16.4 și 16.4a, în conformitate cu rata maximă a ajutorului și sumele aplicabile în cadrul acelor submăsuri;

- valoarea maximă a cheltuielilor eligibile în cadrul altor submăsuri nu va depăși valoarea maximă acordată în cadrul submăsurii 16.4 și submăsurii 16.4.a;
- Costurile de funcționare a cooperării nu vor depăși 20% din valoarea maximă a sprijinului acordat pe proiect depus.

## **LEADER**

**Grupurile de Acțiune Locală** sunt entități ce reprezintă parteneriate public – private, constituite din reprezentanți ai sectorului public, privat și civil, desemnați dintr-un teritoriu rural omogen, care vor trebui să îndeplinească o serie de cerințe privind componența, teritoriul acoperit și care vor implementa o strategie integrată pentru dezvoltarea teritoriului.

Acțiunile care vor fi întreprinse în cadrul Axei IV sunt sintetizate în cadrul a 3 măsuri, respectiv :

### **Submăsura 19.1 - Sprijin pregătitor**

SCOPUL investițiilor, în cadrul acestei submăsuri este de a sprijini parteneriatelor privat-publice locale pentru elaborarea strategiei de dezvoltare locală.

#### **OBIECTIVELE submăsurii 19.1:**

- Creșterea capacității de colaborare, necesară pentru elaborarea unor strategii integrate, ceea ce va oferi actorilor locali și reprezentanților din diferite domenii de activitate posibilitatea de a lucra împreună și de a interacționa în favoarea comunităților din teritoriile LEADER;
- Întocmirea strategiei de dezvoltare locală, reprezintă o oportunitate ideală pentru GAL de a implica, în mod activ, actori locali și organizații noi. În acest fel,

Comuna Săcelu, Județul Gorj  
**Strategia de Dezvoltare Economico-Socială Durabilă 2021-2027**

---

GAL-ul poate analiza nu numai nevoile și oportunitățile de dezvoltare, ci și mecanismul de implicare activă a populației;

- Acțiuni de construcție instituțională și de creare de rețele, cu scopul de a pregăti și implementa o strategie integrată de dezvoltare locală pentru o anumită zonă.

**BENEFICIARI:**

- Parteneriate privat-publice constituite în baza unui Acord de Parteneriat, indiferent dacă reprezintă teritorii care sunt acoperite de GAL-uri ce au fost selectate în cadrul PNDR 2007-2013, sau parteneriate potențiale/existente formate din parteneri care au fost membri în GAL-uri autorizate și/ sau parteneri care nu au mai fost membri în GAL-uri;

- Partenerii economici privați, precum și alți reprezentanți ai societății civile vor reprezenta cel puțin 51% la nivel decizional. Reprezentanții orașelor vor reprezenta maximum 25% la nivel decizional (organisme de conducere ale GAL-ului și comitet de selecție) și raportat la populația acoperită într-un teritoriu GAL;

**SPRIJINUL NERAMBURSABIL va fi de 100%:**

Se va oferi sprijin de asistență tehnică în conformitate cu prevederile Regulamentului nr.1303/2013, până la suma maximă de 20.000 euro pentru SDL (strategie dezvoltare locala) depusă de parteneriat, astfel:

- cheltuielile pentru animare vor fi de maximum 10.000 euro, acordate proporțional cu numărul de locuitori acoperit de Strategia de Dezvoltare Locală (maximum 100.000 de locuitori). Prin urmare, alocarea financiară va fi 0,1euro/locuitor

- cheltuielile legate de elaborarea strategiei se vor încadra în suma maximă de 10.000 de euro, indiferent de mărimea teritoriului și populația acoperită de SDL.

**Submăsura 19.2 - Sprijin pentru implementarea acțiunilor în cadrul strategiei de dezvoltare locală**

OBIECTIVELE submăsurii 19.2:

- Stimularea inovării;;
- Consolidarea identității locale și a profilului local;
- Îmbunătățirea calității vieții și a atractivității zonei locale;
- Soluționarea problemelor demografice;
- Crearea și păstrarea locurilor de muncă în zonele LEADER;
- Îmbunătățirea egalității de șanse pentru tineri, femei, persoane în vârstă, persoane cu dizabilități și membrii minorităților;
- Creșterea competitivității la nivel local;
- Conservarea resurselor și protecția mediului natural;
- Aplicarea unei abordări integrate și multisectoriale.

BENEFICIARII:

- Entități juridice private/publice, stabilite prin fișa măsurii din Strategia de Dezvoltare Locală, cu respectarea prevederilor din Regulamentul Uniunii Europene 1305/2013;
- În cazul în care în Strategia de Dezvoltare Locală s-a identificat oportunitatea dezvoltării unor operațiuni de interes public pentru comunitate și teritoriul respectiv, pentru care niciun alt solicitant nu-și manifestă interesul, GAL poate fi beneficiar cu condiția aplicării măsurilor de evitare a conflictului de interese;

SPRIJINUL NERAMBURSABIL va fi de până la 100% dar nu mai mult de 200.000 Euro/ proiect.

- Pentru operațiunile specifice FEADR, GAL va stabili intensitatea sprijinului în limita maxima prevăzută în Regulamentul (UE) nr. 1305/2013.

- Intensitatea sprijinului pentru operațiunile care ies din sfera Regulamentului va fi stabilită de GAL-uri astfel:
- pentru operațiunile generatoare de venit: maximum 90%;
- pentru operațiunile NEgeneratoare de venit: maximum 100%;

**Submăsura 19.4 - Sprijin pentru cheltuieli de funcționare și animare**

**OBIECTIVUL** submăsurii 19.4

- Asigurarea costurilor de funcționare și a celor realizate cu activitățile de animare ale Grupurilor de Acțiune Locală (GAL)

**BENEFICIARII:**

- Grupurile de Acțiune Locală (GAL) selectate și autorizate de către Ministerul Agriculturii și Dezvoltării Rurale (MADR) prin Direcția Generală Dezvoltare Rurală (DGDR) - Autoritate de Management pentru Programul național de Dezvoltare Rurală (AM- PNDP) pentru perioada de programare 2014 - 2020.

**SPRIJINUL NERAMBURSABIL** este de 100%

- La nivelul fiecărei Strategii de Dezvoltare Locală (SDL), costurile de funcționare și de animare nu trebuie să depășească 20% (25% pentru Delta Dunării) din costurile publice totale efectuate pentru această Strategie;
- În cazul Deltei Dunării, procentul de 25% acordat pentru costurile de funcționare și animare are în vedere particularitățile acestui teritoriu, cu o densitate redusă a populației și cu costuri de transport și logistice mai mari comparativ cu restul teritoriului, determinate de geografia zonei; Adresa:
- în situația în care în cazul SDL au fost bugetate costuri de funcționare și animare mai mici de 20% / 25%, respectarea ponderii bugetate în cadrul Strategiei aprobate va fi obligatorie pe parcursul implementării acesteia.

Tipuri de sprijin

- rambursarea costurilor eligibile suportate și plătite efectiv,
- plăți în avans, cu condiția constituirii unei garanții bancare sau a unei garanții echivalente corespunzătoare procentului de 100% din valoarea avansului, în conformitate cu art. 45 (4) și art. 63 ale Regulamentului (UE) nr. 1305/ 2013.

## **2. Programul Operațional Regional (POR)**

Programul Operațional Regional (POR) 2014-2020 este succesorul Programului Operațional Regional 2007-2013 și unul dintre programele prin care România va putea accesa fondurile europene structurale și de investiții provenite din Fondul European pentru Dezvoltare Regională (FEDR), în perioada 2014-2020.

Programul Operațional Regional (POR) 2014-2020, gestionat de Ministerul Dezvoltării Regionale și Administrației Publice în calitate de Autoritate de Management, a fost adoptat de Comisia Europeană (CE) pe data de 23 iunie 2015.

Viziunea strategică privind nevoile de dezvoltare cărora trebuie să le răspundă POR 2014-2020 are la bază analiza situației economice și sociale a regiunilor României (în Strategia Națională pentru Dezvoltare Regională 2014-2020), care a dus la identificarea principalelor probleme:

- Cercetare-dezvoltare și inovare: transfer limitat al rezultatelor cercetării în piață și nivel scăzut de asimilare a inovării în firme,
- IMM: sector al IMM-urilor insuficient dezvoltat, cu impact negativ asupra competitivității economiilor regionale. Principalele puncte slabe ale sectorului IMM-urilor, în documentele de programare strategică națională, sunt:
  - gradul redus de cultură antreprenorială – reflectat prin densitatea relativ scăzută a afacerilor în toate regiunile,

- reziliența scăzută a noilor afaceri – 2/3 dintre întreprinderile noi dispar de pe piață în primul an de viață.

- Eficiență energetică: consumuri energetice nesustenabile și potențial de economisire ridicat în infrastructurile publice, inclusiv clădiri publice și clădiri rezidențiale.

- Mediu: nivel de poluare ridicat în zonele urbane. Dezvoltare urbană: zone urbane degradate, vacante sau neutilizate corespunzător în orașele din România.

Resurse de patrimoniu: resurse valoroase de patrimoniu cultural slab valorificate.

Turism: potențial turistic valoros, echilibrat distribuit teritorial – alternativă pentru revigorarea zonelor mai puțin dezvoltate/izolate.

Infrastructură rutieră: gradul scăzut de accesibilitate al anumitor zone ale țării, care are drept consecință o atractivitate scăzută și investiții extrem de reduse.

Infrastructura socială și pentru educație: infrastructurile educaționale, de sănătate și de servicii sociale subdimensionate împiedică incluziunea socială și dezvoltarea capitalului uman.

Cadastru: nivel scăzut al înregistrărilor cadastrale, care afectează implementarea politicilor privind dezvoltarea socio-economică a comunităților locale.

Capacitate administrativă: nevoia întăririi capacității administrative a Autorității de Management a POR, a Organismelor de Implementare a POR și a beneficiarilor, pentru o bună implementare a POR.

Aceste direcții de acțiune au fost corelate cu direcțiile de acțiune strategică menționate de Comisia Europeană în ceea ce privește finanțarea din Fondurile Europene Structurale și de Investiții, prin Fondul European pentru Dezvoltare Regională în perioada 2014-2020:

Comuna Săcelu, Județul Gorj  
**Strategia de Dezvoltare Economico-Socială Durabilă 2021-2027**

---

- - Inovare și cercetare;
- - Agenda digitală;
- -Sprijin pentru întreprinderile mici și mijlocii (IMM-uri);
- -Economie cu emisii reduse de carbon.

POR 2014–2020 își propune ca obiectiv general creșterea competitivității economice și îmbunătățirea condițiilor de viață ale comunităților locale și regionale, prin sprijinirea dezvoltării mediului de afaceri, infrastructurii și serviciilor, pentru dezvoltarea durabilă a regiunilor, astfel încât acestea să își poată gestiona în mod eficient resursele și să își valorifice potențialul de inovare și de asimilare a progresului tehnologic.

Aceste obiective sunt traduse în 11 axe prioritare (plus o axă de asistență tehnică), care au în total o alocare estimată de 8,25 miliarde euro, din care 6,7 miliarde de euro reprezintă sprijinul UE, prin Fondul European pentru Dezvoltare Regională (FEDR), iar 1,5 miliarde de euro - contribuția națională:

**Axa prioritară 1:** Promovarea transferului tehnologic

**Axa prioritară 2:** Îmbunătățirea competitivității întreprinderilor mici și mijlocii

**Axa prioritară 3:** Sprijinirea tranziției către o economie cu emisii scăzute de carbon

**Axa prioritară 4:** Sprijinirea dezvoltării urbane durabile

**Axa prioritară 5:** Îmbunătățirea mediului urban și conservarea, protecția și valorificarea durabilă a patrimoniului cultural

**Axa prioritară 6:** Îmbunătățirea infrastructurii rutiere de importanță regională

**Axa prioritară 7:** Diversificarea economiilor locale prin dezvoltarea durabilă a turismului

**Axa prioritară 8:** Dezvoltarea infrastructurii de sănătate și sociale

**Axa prioritară 9:** Sprijinirea regenerării economice și sociale a comunităților defavorizate din mediul urban

**Axa prioritară 10:** Îmbunătățirea infrastructurii educaționale

**Axa prioritară 11:** Extinderea geografică a sistemului de înregistrare a proprietăților în cadastru și cartea funciară

**Axa prioritară 12:** Asistență tehnică

**Axa Prioritară 3 - Sprijinirea creșterii eficienței energetice în clădirile publice**

Suma alocată - 2374.57 mil eur

Obiectiv: Creșterea eficienței energetice în clădirile rezidențiale, clădirile publice și sistemele de iluminat public, îndeosebi a celor care înregistrează consumuri energetice mari.

Potențiali beneficiari

- - autorități publice centrale și locale

Tipuri de activități:

- - eficiență energetică a clădirilor publice, inclusiv măsuri de consolidare a acestora
- eficiență energetică a clădirilor rezidențiale, inclusiv măsuri de consolidare a acestora investiții în iluminatul public

Eficiența energetică a clădirilor publice:

- îmbunătățirea izolației termice a anvelopei clădirii, (pereți exteriori, ferestre, tâmplărie, planșeu superior, planșeu peste subsol), șarpantelor și învelitoarelor, inclusiv măsuri de consolidare a clădirii;
- reabilitarea și modernizarea instalațiilor pentru prepararea și transportul agentului termic, apei calde menajere și a sistemelor de ventilare și climatizare,



inclusiv sisteme de răcire pasivă, precum și achiziționarea și instalarea echipamentelor aferente și racordarea la sistemele de încălzire centralizată, după caz;

- utilizarea surselor regenerabile de energie pentru asigurarea necesarului de energie termică pentru încălzire și prepararea apei calde de consum;

- implementarea sistemelor de management energetic având ca scop îmbunătățirea eficienței energetice și monitorizarea consumurilor de energie (ex. achiziționarea și instalarea sistemelor inteligente pentru promovarea și gestionarea energiei electrice);

- înlocuirea corpurilor de iluminat fluorescent și incandescent cu corpuri de iluminat cu eficiență energetică ridicată și durată mare de viață;

- orice alte activități care conduc la îndeplinirea realizării obiectivelor proiectului (înlocuirea lifturilor și a circuitelor electrice - scări, subsol, lucrări de demontare a instalațiilor și echipamentelor montate, lucrări de reparații la fațade etc.);

- realizarea de strategii pentru eficiență energetică (ex. strategii de reducere a CO<sub>2</sub>) care au proiecte implementate prin POR 2014 – 2020.

Eficiența energetică a clădirilor rezidențiale:

- îmbunătățirea izolației termice și hidroizolare anvelopei clădirii (pereți exteriori, ferestre, tâmplărie, planșeu superior, planșeu peste subsol), șarpantelor și învelitoarelor inclusiv măsuri de consolidare;

- reabilitarea și modernizarea instalației de distribuție a agentului termic – încălzire și apă caldă de consum, parte comună a clădirii tip bloc de locuințe, inclusiv montarea de robinete cu cap termostatic etc.

- modernizarea sistemului de încălzire: repararea/înlocuirea centralei termice de bloc/scară; achiziționarea și instalarea unor sisteme alternative de producere a

energiei din surse regenerabile – panouri solare termice, panouri solare electrice, pompe de căldura și/sau centrale termice pe biomasa etc.;

- înlocuirea corpurilor de iluminat fluorescent și incandescent din spațiile comune cu corpuri de iluminat cu eficiență energetică ridicată și durată mare de viață;

- implementarea sistemelor de management al funcționării consumurilor energetice: achiziționarea și instalarea sistemelor inteligente pentru promovarea și gestionarea energiei electrice;

- orice alte activități care conduc la îndeplinirea realizării obiectivelor proiectului (înlocuirea lifturilor și a circuitelor electrice în părțile comune - scări, subsol, lucrări de demontare a instalațiilor și echipamentelor montate, lucrări de reparații la fațade etc.);

- realizarea de strategii pentru eficiență energetică (ex. strategii de reducere a CO<sub>2</sub>) care au proiecte implementate prin POR 2014 – 2020.

Investiții în iluminatul public:

- înlocuirea sistemelor de iluminatul public cu incandescență cu iluminat prin utilizarea unor lămpi cu eficiență energetică ridicată, durată mare de viață și asigurarea confortului corespunzător (ex. LED), inclusiv prin reabilitarea instalațiilor electrice – stâlpi, rețele etc.;

- achiziționarea/instalarea de sisteme de telegestiune a iluminatului public; - extinderea/reîntregirea sistemului de iluminat public în localitățile urbane;

- utilizarea surselor regenerabile de energie (ex. panouri fotovoltaice etc.); - orice alte activități care conduc la îndeplinirea realizării obiectivelor proiectului;

- realizarea de strategii pentru eficiență energetică (ex. strategii de reducere a CO<sub>2</sub>) care au proiecte implementate prin POR 2014 – 2020.

**Axa Prioritară 5 - Conservarea, protecția și valorificarea durabilă a patrimoniului cultural**

Suma alocată - 466.5 mil euro

Obiectiv: Impulsionarea dezvoltării locale prin conservarea, protejarea și valorificarea patrimoniului cultural și a identității culturale;

Tipuri de activități

- - restaurarea, protecția și valorificarea patrimoniului cultural
- - Restaurarea, consolidarea, protecția și conservarea monumentelor istorice;
- - Restaurarea, protecția, conservarea și realizarea picturilor interioare, frescelor, picturilor murale exterioare;
- - Restaurarea și remodelarea plasticii fațadelor;
- - Dotări interioare (instalații, echipamente și dotări pentru asigurarea condițiilor de climatizare, siguranță la foc, antiefracție);
- - Dotări pentru expunerea și protecția patrimoniului cultural mobil și imobil;
- - Activități de marketing și promovare turistică a obiectivului restaurat, inclusiv digitizarea acestuia, în cadrul proiectului.
- Potențiali beneficiari
  - - autorități publice locale
  - - autorități publice centrale
  - - ONG uri
  - - unități de cult
  - - parteneriate

### **Axa Prioritară 8 - Dezvoltarea infrastructurii sanitare și sociale**

Suma alocată - 763.45 mil euro

Obiective:

- Creșterea accesibilității serviciilor de sănătate, comunitare și a celor de nivel secundar, în special pentru zonele sărace și izolate
- Îmbunătățirea calității și a eficienței îngrijirii spitalicești de urgență
- Creșterea gradului de acoperire cu servicii sociale

Tipuri de activități

- construcția de spitale regionale
- reabilitarea/modernizarea/ dotarea cu echipamente a spitalelor județene de urgență
- reabilitarea/modernizarea/extinderea/dotarea infrastructurii de servicii medicale (ambulatorii, unități de primiri urgențe)
- construirea/reabilitarea/modernizarea/ dotarea centrelor comunitare de intervenție integrată
- reabilitare/ modernizarea/ dotarea infrastructurii de servicii sociale fără componentă rezidențială construcție/reabilitare de locuințe de tip familial, apartamente de tip familial, locuințe protejate etc.

Potențiali beneficiar:

- autorități publice locale
- furnizori de servicii sociale de drept public și privat, acreditați conform legii
- parteneriate

### **Axa Prioritară 10 - Îmbunătățirea infrastructurii educaționale**

Suma alocată - 352.19 mil euro

Obiective:

- - Creșterea gradului de participare la nivelul educației timpurii și învățământului obligatoriu, în special pentru copii cu risc crescut de părăsire timpurie a sistemului
- - Creșterea gradului de participare la învățământul profesional și tehnic și învățare pe tot parcursul vieții
- - Creșterea relevanței învățământului terțiar universitar în relație cu piața forței de muncă și sectoarele economice competitive

Tipuri de activități

- - construcția/ reabilitarea/ modernizarea/ echiparea infrastructurii educaționale antepreșcolare (creșe), preșcolare (gradinițe) și a celei pentru învățământul general obligatoriu (școli I- VIII)
- - reabilitarea/ modernizarea/ extinderea/ echiparea infrastructurii școlilor profesionale, liceelor tehnologice –
- - reabilitarea/ modernizarea/ extinderea/ echiparea infrastructurii educaționale universitare

Potențiali beneficiari

- - unități administrativ-teritoriale (APL) - autorități și instituții ale administrației publice locale
- - instituții de învățământ superior de stat

### **3. Programul Operațional Capital Uman (POCU)**

Programul Operațional Capital Uman (POCU) stabilește prioritățile de investiții, obiectivele specifice și acțiunile asumate de către România în domeniul resurselor umane, continuând astfel investițiile realizate prin Fondul Social European în perioada 2007-2013 și contribuind, totodată, la atingerea obiectivului general al Acordului de Parteneriat (AP 2014-2020) - implicit al Fondurilor Europene Structurale și de Investiții din România, și anume, de a reduce disparitățile de dezvoltare economică și socială dintre România și Statele Membre ale UE.

**Obiectiv Tematic: 9.** „Promovarea incluziunii sociale, combaterea sărăciei și a oricărei forme de discriminare”: Axă prioritară: 5. Dezvoltare locală plasată sub responsabilitatea comunității Prioritatea de investiții: 9.6 strategii de dezvoltare locală elaborate la nivelul comunității Obiective specifice: 5.1, 5.2

**5.2 Reducerea numărului de persoane aflate în risc de sărăcie și excluziune socială din comunitățile marginalizate din zona rurală și orașe cu o populație de până la 20.000 locuitori prin implementarea de măsuri/ operațiuni integrate în contextul mecanismului de DLRC.**

Beneficiari eligibili:

- Autoritățile locale cu responsabilități în domeniu, în parteneriat cu actorii sociali relevanți/Furnizori de servicii sociale în condițiile legii

Activități eligibile:

- Activități de dezvoltare comunitară integrată
- realizarea de analize cuprinzătoare la nivel de comunitate care să evidențieze nevoile locale, potențialul de dezvoltare, inclusiv a mediului de afaceri, profile de resurse umane și competențe, cererea locală/ a zonelor

învecinate de pe piața forței de muncă, care să urmărească incluziunea socială a persoanelor/ grupurilor/ comunităților vulnerabile;

- elaborare de strategii de dezvoltare a comunității și planuri de acțiune/dezvoltare comunitară pentru rezolvarea problemelor comunității printr-o abordare participativă;

- campanii de conștientizare și acțiuni specifice pentru creșterea responsabilității sociale și promovarea incluziunii active (inclusiv prin valorizarea modelelor de succes din rândul comunităților țintă prin combaterea tuturor formelor de discriminare și promovarea egalității de șanse);

- informare, consiliere, formare/ dezvoltare profesională (inclusiv prin schimbul de bune practici, activități de consolidare a capacității și transfer de know-how cu alte comunități și cu actori relevanți la nivel de țară sau din alte State Membre)

- Proiecte soft integrate finanțate prin POCU (proiectele de infrastructură vor fi finanțate prin PNDR pentru zona rurală și orașe cu o populație de până la 20.000 locuitori, respectiv POR pentru orașe cu peste 20.000 locuitori):

- Sprijin pentru creșterea accesului și participării la educația timpurie/ învățământ primar și secundar și reducerea părăsirii timpurii a școlii prin acordarea unor pachete integrate, (ex. costuri de transport și masă, materiale educaționale, accesul la servicii medicale și sociale, măsuri de prevenție, măsuri de acompaniere, adaptate nevoilor și specificului comunității etc.)

- Sprijin pentru accesul și/sau menținerea pe piața muncii, precum și pentru participarea la programe de ucenicie și stagii a persoanelor din cadrul comunităților marginalizate, inclusiv prin măsuri de acompaniere și alte tipuri de intervenții identificate ca fiind necesare

- Furnizarea de servicii integrate pentru copii, tineri, adulți/ părinți etc (ex. măsuri active de ocupare, formare profesională, de inserție socio-profesională, servicii sociale/ medicale, consiliere psihologică etc.) prin intermediul centrelor multi-funcționale/ punctelor unice de acces la servicii/one-stop shop sau/si prin implicarea specialiștilor de la nivelul rețelei teritoriale a SPO sau a celor de la nivelul serviciilor publice de asistență socială

- Susținerea antreprenoriatului în cadrul comunității, inclusiv a ocupării pe cont propriu, în vederea creării de noi locuri de muncă, prin acordarea de micro-granturi, precum și a serviciilor de consiliere/ consultanță formare profesională antreprenorială și alte forme de sprijin (de exemplu, mentorat) atât în faza de înființare a afacerii, cât și post înființare. Sprijinirea ocupării persoanelor aparținând grupurilor vulnerabile, în cadrul întreprinderilor sociale de inserție

- Sprijinirea dezvoltării/ furnizării de servicii sociale/ furnizarea de servicii în cadrul centrelor comunitare integrate medico-sociale. O atenție importantă va fi acordată încurajării abordărilor inovative în furnizarea acestor servicii, cum ar fi:

- vouchere pentru beneficiarii de servicii sociale/beneficii de asistență socială o furnizarea serviciilor sociale prin promovarea utilizării forței de muncă de la nivelul comunității (inclusiv scheme de ucenicie) furnizarea de servicii de către echipe mobile multifuncționale –experimentarea unor noi relații de tip contractual între autoritățile locale și/ sau furnizorii privați de servicii sociale și partenerii comunitari
- pachet minim social de servicii destinat prevenirii separării copilului de familia sa

- Campanii de informare și conștientizare/ acțiuni specifice în domeniul combaterii discriminării, precum și pentru implicarea activă/ voluntariatul



membrilor comunității în soluționarea problemelor cu care se confruntă comunitatea

#### **4. Programul Operational Capacitate Administrativa (PO DCA)**

POCA va promova crearea unei administrații publice moderne, capabilă să faciliteze dezvoltarea socio-economică, prin intermediul unor servicii publice competitive, investiții și reglementări de calitate, contribuind astfel la atingerea obiectivelor Strategiei Europa 2020. Pentru a putea îndeplini acest rol, administrația publică are nevoie de resurse umane competente și bine gestionate, un management eficient și transparent al utilizării resurselor, o structură instituțional-administrativă adecvată, precum și de proceduri clare, simple și predictibile de funcționare. O astfel de administrație trebuie să fie capabilă să ofere decidenților politici instrumentele necesare fundamentării și implementării unor politici publice în interesul cetățenilor. Optimizarea administrației este o condiție importantă pentru punerea în aplicare a oricărei schimbări structurale către o creștere inteligentă, durabilă și favorabilă incluziunii.

POCA 2014-2020 se adresează tuturor celor 8 regiuni de dezvoltare ale României. În cadrul Programului vor putea obține finanțare următoarele tipuri de beneficiari: autorități și instituții publice centrale, autorități administrative autonome, ONG-uri, parteneri sociali, instituțiile de învățământ superior acreditate și de cercetare, Academia Română, autorități și instituții publice locale de la nivelul județelor și municipiilor, autorități și instituții publice locale beneficiare ITI, instituțiile din sistemul judiciar.

Alocarea financiară a programului din Fondul Social European pentru perioada 2014-2020 este de 553,19 milioane de euro.

Bugetul POCA 2014-2020 este structurat pe 3 axe prioritare, după cum urmează:

- Administrație publică și sistem judiciar eficiente, cu o alocare financiară de 326,38 de milioane de euro (59%);
- Administrație publică și sistem judiciar accesibile și transparente, cu o alocare financiară de 187,69 de milioane de euro FSE (33,93%);
- Asistență tehnică, cu o alocare financiară de 39,11 de milioane de euro (7,07%).

### **Axa prioritară 1 - Administrație publică și sistem judiciar eficiente**

Obiectivul specific 1.1 - Dezvoltarea și introducerea de sisteme și standarde comune în administrația publică ce optimizează procesele decizionale orientate către cetățeni și mediul de afaceri în concordanță cu SCAP

Exemple de acțiuni:

- Planificarea strategică și bugetarea pe programe la nivel central
- Dezvoltarea de sisteme și instrumente de management
- Îmbunătățirea politicilor publice și creșterea calității reglementărilor
- Simplificarea procedurilor administrative și reducerea birocrăției pentru cetățeni și mediul de afaceri prin simplificarea poverii administrative ce afectează mediul de afaceri și simplificarea procedurilor administrative pentru cetățeni
- Măsuri pentru susținerea ONG-urilor și a partenerilor sociali
- Dezvoltarea competențelor și cunoștințelor personalului din autoritățile și instituțiile publice (inclusiv decidenți politici)

Obiectivul Specific 1.2 - Dezvoltarea și implementarea de politici și instrumente unitare și moderne de management al resurselor umane;

Exemple de acțiuni:

- Cadru legal și instituțional privind managementul resurselor umane
- Instrumente moderne de management al resurselor umane pentru creșterea profesionalismului și a atractivității administrației publice

Obiectivul Specific 1.3 - Dezvoltarea și implementarea de sisteme standard și instrumente moderne și eficiente de management la nivelul instituțiilor din sistemului judiciar

Exemple de acțiuni:

- Sistem de management strategic și operațional, integrat, prin care să fie asigurate deciziile cheie ce privesc administrarea justiției
- Capacitate instituțională consolidată la nivelul sistemului judiciar pentru creșterea performanței instituționale, inclusiv pentru continuarea punerii în aplicare a noilor coduri

Obiectivul Specific 1.4 - Creșterea transparenței și responsabilității sistemului de achiziții publice în vederea aplicării unitare a normelor și procedurilor de achiziții publice și reducerea neregulilor în acest domeniu

Exemple de acțiuni:

- Măsuri care urmăresc să îmbunătățească cadrul legal și instituțional în domeniul achizițiilor publice –
- Sprijin pentru măsuri care să vizeze îmbunătățirea pregătirii și managementului procedurilor de achiziții publice, și asigurarea executării corecte a contractelor
- Dezvoltarea competențelor și cunoștințelor personalului din autoritățile și instituțiile publice (inclusiv decidenți politici)

## **Axa prioritară 2 - Administrație publică și sistem judiciar accesibile și transparente**

Obiectivele specifice ale axei prioritare 2 vor sprijini susținerea unui management performant la nivelul autorităților și instituțiilor publice locale, creșterea transparenței, eticii și integrității la nivelul autorităților și instituțiilor publice, precum și îmbunătățirea accesului și a calității serviciilor furnizate de sistemul judiciar, inclusiv prin asigurarea unei transparențe și integrități sporite la nivelul acestuia.

Obiectivul Specific 2.1 - Introducerea de sisteme și standarde comune în administrația publică locală ce optimizează procesele orientate către beneficiari în concordanță cu SCAP

Exemple de acțiuni:

- Planificare strategică și financiară
- Sprijinirea introducerii de instrumente, procese de management la nivel local
- Măsuri pentru susținerea organizațiilor non-guvernamentale și a partenerilor sociali
- Dezvoltarea abilităților personalului din autoritățile și instituțiile publice locale (inclusiv a factorilor de decizie la nivel politic)

Obiectivul Specific 2.2 - Creșterea transparenței, eticii și integrității în cadrul autorităților și instituțiilor publice

Exemple de acțiuni:

- Măsuri de creștere a transparenței în administrația publică
- Mecanisme administrative (audit, control, control managerial intern)
- Capacitatea administrativă de a preveni și a reduce corupția
- Educație anticorupție

Obiectivul Specific 2.3 - Asigurarea unei transparențe și integrități sporite la nivelul sistemului judiciar în vederea îmbunătățirii accesului și a calității serviciilor furnizate la nivelul acestuia.

Exemple de acțiuni:

- Consolidarea planurilor de formare a personalului din sistemul judiciar raportat la noul cadru legislativ și evoluția practicii judiciare.
- Elaborarea de materiale suport pentru formare precum ghiduri, manuale, instrumente IT (e-learning, sisteme audio-video, aplicații mobile etc.) etc.;
- Organizarea de conferințe, seminarii, stagii de formare și specializare pentru formarea profesională a personalului de la nivelul sistemului judiciar și a practicienilor dreptului
  - Dezvoltarea și aplicarea de politici îmbunătățite de acordare a asistenței juridice, de evaluare a calității și monitorizare a asistenței.
  - Organizarea de campanii de informare, educație juridică și conștientizare
  - Dezvoltarea și diversificarea paletei de servicii de consiliere și asistență juridică adecvate nevoilor cetățeanului
  - Promovarea și consolidarea metodelor alternative de soluționare a litigiilor prin derularea de campanii de informare a justițiabililor și magistraților, acțiuni de formare a practicienilor;
  - Îmbunătățirea activității de executare a hotărârilor judecătorești
  - Dezvoltarea sistemelor informatice necesare asigurării unui grad sporit de transparență și accesibilitate a serviciilor furnizate de sistemul judiciar

## **5. Programul Operațional Infrastructura Mare**

Programul Operațional Infrastructura Mare (POIM) a fost elaborat pentru a răspunde nevoilor de dezvoltare ale României identificate în Acordul de Parteneriat 2014-2020 și în acord cu Cadrul Strategic Comun și Documentul de Poziție al serviciilor Comisiei Europene. Strategia POIM este orientată spre obiectivele Strategiei Europa 2020, în corelare cu Programul național pentru Reformă și cu Recomandările Specifice de Țară, concentrându-se asupra creșterii durabile prin promovarea unei economii bazate pe consum redus de carbon prin măsuri de eficiență energetică și promovare a energiei verzi, precum și prin promovarea unor moduri de transport prietenoase cu mediul și o utilizare mai eficientă a resurselor.

Prioritățile de finanțare stabilite prin POIM contribuie la realizarea obiectivului general al Acordului de Parteneriat prin abordarea directă a două dintre cele cinci provocări de dezvoltare identificate la nivel național: Infrastructura și Resursele.

POIM finanțează activități din patru sectoare: infrastructura de transport, protecția mediului, managementul riscurilor și adaptarea la schimbările climatice, energie și eficiență energetică, contribuind la Strategia Uniunii pentru o creștere inteligentă, durabilă și favorabilă incluziunii.

POIM beneficiază de o alocare financiară de cca. 11,8 mld. Euro, din care:

- 6,94 mld. Euro Fond de Coeziune
- 2,48 mld. Euro Fond European de Dezvoltare Regională
- 2,46 mld. Euro Cofinanțare

**Axa Prioritară 4 - Protecția mediului prin măsuri de conservare a biodiversității, monitorizarea calității aerului și decontaminare a siturilor poluate istoric**

Suma alocată - 425.531.915,00 Euro

Obiective specifice

4.1 Creșterea gradului de protecție și conservare a biodiversității și refacerea ecosistemelor degradate Acțiuni:

- Continuarea elaborării planurilor de management/seturilor de măsuri de conservare / planurilor de acțiune pentru ariile naturale protejate (inclusiv cele situate în mediul marin) și pentru speciile de interes comunitar neacoperite de proiectele anterioare, cu accent pe:
  - Elaborarea studiilor pentru monitorizarea și evaluarea stării de conservare a speciilor și habitatelor de importanță comunitară;
  - Inventarierea speciilor sălbatice de interes comunitar în vederea determinării măsurilor pentru menținerea/îmbunătățirea stării de conservare a speciilor și habitatelor de importanță comunitară, fie la nivel național, fie la nivel de sit;
  - Alte activități necesare specifice elaborării planurilor de management.
- Implementarea planurilor de management / seturilor de măsuri de conservare/ planurilor de acțiune pentru ariile naturale protejate și pentru speciile de interes comunitar aprobate (inclusiv cele situate în mediul marin), în special:
  - Măsuri pentru menținerea și îmbunătățirea stării de conservare a speciilor și habitatelor de importanță comunitară, inclusiv reconstrucția ecologică a ecosistemelor de pe suprafața ariilor naturale protejate, inclusiv a siturilor Natura 2000;
  - Monitorizarea și evaluarea stării de conservare a speciilor și habitatelor de importanță comunitară;
  - Reducerea efectelor presiunilor hidromorfologice la nivelul cursurilor de apă în vederea protecției biodiversității (pasaaje de trecere a ihtiofaunei pentru

lucrările de barare transversală a cursului de apă, restaurarea zonelor umede, restaurarea albiei și a reliefului din lunca inundabilă a corpurilor de apă etc);

- Crearea și menținerea coridoarelor ecologice, crearea și menținerea coridoarelor de migrație a speciilor, conservarea conectivității și funcționalității ecologice, menținerea și/sau îmbunătățirea conectivității pentru rețeaua de arii protejate, inclusiv a rețelei Natura 2000;

- Alte tipuri de măsuri similare, conform planurilor de management.

- Menținerea și refacerea ecosistemelor degradate și a serviciilor furnizate (împăduriri, coridoare ecologice etc.), situate în afara ariilor naturale protejate, în acord cu obiectivele europene în domeniu, inclusiv în mediul marin;

- Acțiuni de completare a nivelului de cunoaștere a biodiversității și ecosistemelor (monitorizarea și evaluarea speciilor și habitatelor, cunoașterea factorilor de presiune exercitați asupra biodiversității, inclus a speciilor invazive etc.)

#### Potențiali beneficiari

- MMAP/ANPM/GNM/APM/ANAR/ANAP/ ;
- Institute de cercetare ;
- Universități ;
- ONG-uri ;
- Custozii/Administratorii ai ariilor naturale protejate ;
- Autorități ale administrației publice centrale/locale ;
- Alte structuri în coordonarea /subordonarea autorităților centrale / locale ;

#### 4.3 Reducerea suprafețelor poluate istoric

- Acțiuni



- Măsurile de decontaminare și ecologizare a siturilor poluate istoric, inclusiv refacerea ecosistemelor naturale și asigurarea calității solului în vederea protejării sănătății umane

Potențiali beneficiari

- Autorități publice / alte organisme publice, inclusiv structuri subordonate acestora, pentru situri contaminate istoric aflate în proprietate sau puse la dispoziția acestora de către proprietar în vederea implementării proiectului

**Axa Prioritară 6 - Promovarea energiei curate și eficienței energetice în vederea susținerii unei economii cu emisii scăzute de carbon**

Suma alocată - 197.329.787,00 Euro

Obiective specifice

6.1 Creșterea producției de energie din resurse regenerabile mai puțin exploatare (biomasă, biogaz, geotermal)

Acțiuni

- Realizarea și/sau modernizarea capacităților de producție a energiei electrice și/sau termice din biomasă și biogaz:

- Realizarea și modernizarea capacităților de producție a energiei termice pe bază de energie geotermale

- Sprijinirea investițiilor în extinderea și modernizarea rețelelor de distribuție a energiei electrice, în scopul preluării energiei produse din resurse regenerabile în condiții de siguranță a funcționării SEN

Potențiali beneficiari

- Unități administrativ teritoriale în raza cărora există potențial de utilizare a resurselor de energie regenerabile de tip geotermal sau biomasă/biogaz

- Societăți comerciale care au ca activitate producerea de energie în scopul comercializării.

#### **IX. Portofoliu de proiecte pentru perioada 2021-2027**

Portofoliul de proiecte este proiectat pentru o perioadă de 7 de ani.

Prioritizarea proiectelor este în sarcina Consiliului Local și va ține cont de:

- Nevoile reale ale comunității locale
- Personalul responsabil de toate fazele pregătirii și implementării proiectului (Studii de Fezabilitate, identificarea surselor locale, pregătirea cererii de finanțare, implementarea proiectului, evaluarea impactului proiectului asupra comunității locale)
- Strategia de dezvoltare economico-socială durabilă a comunei și să contribuie la obiectivul general al acesteia
- Resursele disponibile.

<b>Educație</b>	
<b>Obiectiv prioritar</b>	<b>Propuneri de proiecte</b>
<b>OP 1 Reabilitarea și modernizarea infrastructurii de educație</b>	Proiect 1 Reabilitarea/modernizarea și dotarea unităților de învățământ (mobilier nou săli de clasa, aviziere);
	Proiect 2 Dotarea cu echipamente IT a unităților de învățământ;
	Proiect 3 Amenajarea unor spații de joacă la școli;
	Proiect 4 Înființarea/ amenajarea unei baze sportive în fiecare sat din comună;

Comuna Săcelu, Județul Gorj  
**Strategia de Dezvoltare Economico-Socială Durabilă 2021-2027**

	Proiect 5 Achiziționarea de microbuze școlare;
	Proiect 6 Amenajarea curților și împrejurimi la grădinițe, școli și parcuri;
	Proiect 7 Achiziționarea periodică de materiale didactice pentru desfășurarea activităților educaționale;
	Proiect 8 Desfășurarea în mod sistematic a unor programe privind formarea comportamentului și a deprinderilor față de mediu în grădinițe și școli; conștientizarea cadrelor didactice în ceea ce privește influența și rolul de formator;
	Proiect 9 Acordarea burselor sociale și burselor de merit pentru elevii școlii Săcelu.

<b>Cultură și artă</b>	
<b>Obiectiv prioritar</b>	<b>Propuneri de proiecte</b>
<b>OP 2 Reabilitarea și modernizarea infrastructurii de cultură</b>	Proiect 1 Înființarea unui cămin cultural cu mobilier și echipamente specifice;
	Proiect 2 Îmbogățirea fondului de carte al bibliotecii comunale;

Comuna Săcelu, Județul Gorj  
**Strategia de Dezvoltare Economico-Socială Durabilă 2021-2027**

	Proiect 3	Dotarea bibliotecii comunale cu mobilier și echipamente;
	Proiect 4	Înființarea unui punct de informare în cadrul căminului cultural Săcelu;
	Proiect 5	Reabilitare, modernizare și dotare așezământ cultural sat Hăiești;
	Proiect 6	Reabilitare și modernizare monumente istorice din patrimoniul local;
	Proiect 7	Înființare amfiteatru în aer liber în comuna Săcelu.

Sănătate/ Servicii medicale		
Obiectiv prioritar	Propuneri de proiecte	
<b>OP 3 Îmbunătățirea calității serviciilor medicale</b>	Proiect 1	Reabilitare, modernizare și dotare dispensar medical (centru de permanență)
	Proiect 2	Înființarea de cabinete medicale în satele unde nu există;
	Proiect 3	Studiu în vederea stabilirii calității apelor de la sursele de apă subterane și de suprafață de pe teritoriul comunei;

Comuna Săcelu, Județul Gorj  
**Strategia de Dezvoltare Economico-Socială Durabilă 2021-2027**

<b>Asistență socială</b>	
<b>Obiectiv prioritar</b>	<b>Propuneri de proiecte</b>
<b>OP 4 Îmbunătățirea și dezvoltarea serviciilor de asistență socială</b>	Proiect 1 Furnizarea de servicii de consiliere psihologică pentru copiii abandonți/lăsați în grija altor persoane din cadrul ori din afara familiei;
	Proiect 2 Construirea unui centru de zi destinat persoanelor defavorizate;
	Proiect 3 Construirea unui centru pentru persoane vârstnice;
	Proiect 4 Înființarea unui post de psiholog și angajarea de personal specializat în vederea consilierii persoanelor cu probleme (mame singure-familii monoparentale; persoane care consumă alcool și alte persoane aflate în dificultate);
	Proiect 5 Înființarea de posturi de asistent social;
	Proiect 6 Organizarea de campanii de conștientizare a populației cu privire la necesitatea serviciilor de asistență socială;

Comuna Săcelu, Județul Gorj  
Strategia de Dezvoltare Economico-Socială Durabilă 2021-2027

<b>Ordine și siguranță publică</b>	
<b>Obiectiv prioritar</b>	<b>Propuneri de proiecte</b>
<b>OP 5 Îmbunătățirea domeniului de ordine și siguranță publică</b>	Proiect 1 Organizarea și desfășurarea de campanii de educație a populației în spiritul respectării legii

<b>Condiții de locuit</b>	
<b>Obiectiv prioritar</b>	<b>Propuneri de proiecte</b>
<b>OP 6 Îmbunătățirea condițiilor de locuit</b>	Proiect 1 Acțiune educativă de conștientizare a locuitorilor cu privire la exigențele condițiilor de locuit;

<b>Tehnico-edilitar</b>	
<b>Obiectiv prioritar</b>	<b>Propuneri de proiecte</b>
<b>OP 7 Introducerea și extinderea rețelelor de utilități (apă-canal, gaz metan)</b>	Proiect 1 Dezvoltarea de rețele inteligente de distribuție a gazelor naturale în comuna Săcelu pentru acoperirea nevoilor energetice ale populației și instituțiilor;

Comuna Săcelu, Județul Gorj  
**Strategia de Dezvoltare Economico-Socială Durabilă 2021-2027**

	Proiect 2	Extinderea și modernizarea rețelei de canalizare;
	Proiect 3	Modernizarea și extinderea rețelei de furnizare a apei potabile în comuna Săcelu;
	Proiect 4	Construire stații de epurare – stație locală;

<b>Rețea energetică</b>		
<b>Obiectiv prioritar</b>	<b>Propuneri de proiecte</b>	
<b>OP 8 Extinderea rețelei de alimentare cu energie electrică</b>	Proiect 1	Modernizarea și extinderea rețelei de iluminat public;
	Proiect 2	Modernizarea iluminatului public cu led;
<b>Rețeaua de transport</b>		
<b>Obiectiv prioritar</b>	<b>Propuneri de proiecte</b>	
<b>OP 9 Modernizarea infrastructurii de transport rutier</b>	Proiect 1	Reabilitarea și modernizarea infrastructurii rutiere din comuna Săcelu;
	Proiect 2	Modernizare drumuri comunale DC78 și DC58, modernizare drumuri de interes local și reabilitare punte carosabilă Pilsiu

Comuna Săcelu, Județul Gorj  
**Strategia de Dezvoltare Economico-Socială Durabilă 2021-2027**

	Proiect 3	Reabilitarea și modernizarea drumurilor de exploatație agricolă;
	Proiect 4	Amenajarea de refugii de călători;
	Proiect 5	Modernizarea rețelelor de transport rutier (drumuri comunale): lucrări canalizare, rețele apa, asfaltare, rigole scurgere, piste bicicliști, rampe de acces persoane handicap;
	Proiect 6	Refacerea trotuarelor/construcție pe toată lungimea de străzi
	Proiect 7	Modernizare stații transport în comun;
	Proiect 8	Înființare pistă pentru bicicliști;
	Proiect 9	Înființare stații pentru încărcarea mașinilor electrice;
	Proiect 10	Reabilitarea infrastructurii de transport pentru creșterea siguranței în circulația publică și asigurarea liberei deplasări a cetățenilor;



Comuna Săcelu, Județul Gorj  
**Strategia de Dezvoltare Economico-Socială Durabilă 2021-2027**

<b>Agricultura</b>	
<b>Obiectiv prioritar</b>	<b>Propuneri de proiecte</b>
<b>OP 10 Sprijinirea dezvoltării agriculturii</b>	Proiect 1 Înfiiințarea unui târg- obor pentru comercializarea animalelor ;
	Proiect 2 Înfiiințarea unei piețe de comercializare a produselor agroalimentare;
	Proiect 3 Înfiiințarea unui depozit de legume-fructe ;

<b>Industrie</b>	
<b>Obiectiv prioritar</b>	<b>Propuneri de proiecte</b>
<b>OP 12 Sprijinirea dezvoltării activităților economice</b>	Proiect 1 Înfiiințarea unui târg- obor pentru comercializarea animalelor ;
	Proiect 2 Înfiiințarea unei piețe de comercializare a produselor agroalimentare;
	Proiect 3 Înfiiințarea unui depozit de legume-fructe ;
	Proiect 5 Sprijinirea înfiiințării de firme prelucrătoare a materialului lemnos;

Comuna Săcelu, Județul Gorj  
**Strategia de Dezvoltare Economico-Socială Durabilă 2021-2027**

	Proiect 6 Sprijin pentru dezvoltarea industriei bazate pe prelucrarea resurselor agricole;
	Proiect 7 Acordarea de sprijin pentru înființarea de asociații și grupuri de producători locali în vederea amplificării producției și comercializării produselor locale;

**Comerț și alimentație publică**

Obiectiv prioritar	Propuneri de proiecte
<b>OP 13 Stimularea și încurajarea dezvoltării activităților de comerț</b>	Proiect 1 Înființarea unor spații comerciale de alimentație publică

**Servicii**

Obiectiv prioritar	Propuneri de proiecte
<b>OP 14 Stimularea și încurajarea dezvoltării de noi servicii în comună</b>	Proiect 1 Înființare punct bancar
	Proiect 2 Înființare unități reparații electrocasnice și electronice; cizmărie; croitorie
	Proiect 3 Înființarea unui punct de colectare a laptelui
	Proiect 4 Punct de informare a populației cu privire la legislația europeană

Comuna Săcelu, Județul Gorj  
**Strategia de Dezvoltare Economico-Socială Durabilă 2021-2027**

<b>Turism</b>	
<b>Obiectiv prioritar</b>	<b>Propuneri de proiecte</b>
<b>OP 15 Valorificarea potențialului turistic</b>	Proiect 1 Modernizarea infrastructurii;
	Proiect 2 Valorificarea zonei cu potențial turistic (izvoare balneoclimaterice);
	Proiect 3 Identificarea potențialilor investitori în turism/agroturism;
	Proiect 4 Înființarea și amenajarea zonelor de agrement și de picnic;
	Proiect 5 Construire pensiuni agro turistice;
	Proiect 7 Promovarea traseelor turistice existente în comuna Săcelu;
	Proiect 8 Amenajarea traseelor turistice existente în comună;

<b>Amenajarea teritoriului</b>	
<b>Obiectiv prioritar</b>	<b>Propuneri de proiecte</b>
<b>OP 16 Lucrări pentru amenajarea teritoriului</b>	Proiect 1 Zonarea terenurilor agricole pentru adaptare la sisteme moderne de valorificare și asigurare acces;
	Proiect 2 Constituirea și actualizarea permanentă a unei baze de date privind situația teritoriului;

Comuna Săcelu, Județul Gorj  
**Strategia de Dezvoltare Economico-Socială Durabilă 2021-2027**

	Proiect 3 Reabilitarea cursurilor de apă ale râului Blahnița și pârâului Sunătoarea.
--	--

Mediu înconjurător	
Obiectiv prioritar	Propuneri de proiecte
<b>OP 17 Organizarea managementului deșeurilor</b>	Proiect 1 Dotarea cu infrastructura necesară pentru colectarea selectivă a deșeurilor – achiziționare pubele;
	Proiect 2 Crearea infrastructurii locale de colectare și depozitare intermediară a deșeurilor solide;
	Proiect 3 Înfiițarea unui Centru de colectare/ procesare primară a deșeurilor plastice;

Spații verzi	
Obiectiv prioritar	Propuneri de proiecte
<b>OP 18 Amenajare spații verzi</b>	Proiect 1 Înfiițarea și amenajarea zonelor de agrement și de picnic
	Proiect 2 Amenajare spații verzi la școli;
	Proiect 3 Amenajare 2 parcuri de joacă pe raza comunei;
	Proiect 4 Realizarea unor spații verzi;

Comuna Săcelu, Județul Gorj  
**Strategia de Dezvoltare Economico-Socială Durabilă 2021-2027**

<b>Infrastructura</b>	
<b>Obiectiv prioritar</b>	<b>Propuneri de proiecte</b>
<b>OP 19 Infrastructura</b>	Proiect 1 Reabilitare / modernizare și dotare sediu primărie
	Proiect 2 Dotarea cu echipamente IT – hardware, software, licențe;
	Proiect 3 Dotarea cu echipamente pentru protecție civilă:
	Proiect 4 Achiziționarea de stingătoare pentru incendii;
	Proiect 5 Achiziționare sisteme și programe informatice pentru compartimente;
	Proiect 6 Achiziționare sistem de încălzire sediu primărie;
	Proiect 7 Achiziționare mașină de tonaj pentru drumuri - buldoexcavator, mașină pentru deszăpezit și mașină de teren;
	Proiect 8 Înfinițarea unui sistem de plată a facturilor (Pay Point);
	Proiect 9 Achiziționarea de servicii publicitare pentru promovarea obiectivelor din comună;
	Proiect 10 Achiziționare sistem de alarmare;

Comuna Săcelu, Județul Gorj  
**Strategia de Dezvoltare Economico-Socială Durabilă 2021-2027**

	Proiect 11 Programe de constituire și dezvoltare a bazei de utilaje și echipamente pentru intervenții în cazuri de forță majoră – identificarea surselor potențiale de finanțare
--	--

Resurse umane	
Obiectiv prioritar	Propuneri de proiecte
<b>OP 20 Dezvoltarea resurselor umane</b>	Proiect 1 Organizare/participare la programe de formare profesională continuă a personalului din administrația publică în corelație cu exigențele impuse de creșterea autonomiei în administrația publică locală și cu exigențele pentru executarea sarcinilor de serviciu

Parteneriate publice - private	
Obiectiv prioritar	Propuneri de proiecte
<b>OP 21 Dezvoltarea de parteneriate publice-private</b>	Proiect 1 Identificarea potențialilor investitori și construirea de parteneriate public private pentru dezvoltarea comunității
	Proiect 2 Elaborarea de propuneri de proiecte pentru finanțări din fondurile destinate modernizării administrației locale

## **X. Coordonare, implementare, monitorizare și evaluare**

### **Coordonare**

Coordonarea implementării Strategiei de Dezvoltare Economico-Socială Durabilă va fi asumată și asigurată de Consiliul Local al comunei Săcelu, prin intermediul structurilor existente sau nou create desemnate în acest sens.

Responsabilitățile de coordonare a Strategiei de dezvoltare locală vizează:

- Asigurarea unui circuit informațional adecvat privind implementarea Strategiei;
- Desfășurarea unui management coerent al riscurilor ce intervin în implementarea Strategiei;
- Asigurarea resurselor tehnice și administrative necesare bunei implementări a Strategiei;
- Coordonarea și gestionarea personalului/ echipei responsabile de activitățile care conduc la implementarea Strategiei;
- Asigurarea unui management eficient și corect în implementarea strategiei, inclusiv a gestionării financiare corecte a fondurilor alocate implementării acțiunilor asumate;
- Asigurarea atingerii indicatorilor de progres, impact și rezultat a obiectivelor, direcțiilor și acțiunilor de dezvoltare.

### **Implementare**

Implementarea Strategiei de dezvoltare locală este un proces complex care, pe lângă oferirea unor direcții de dezvoltare în cadrul documentului strategic, presupune și o implementare eficientă a măsurilor și acțiunilor propuse.

Implementarea cu succes a prezentei Strategii presupune parcurgerea următoarelor etape:

- Supunerea Strategiei de Dezvoltare Economico-Socială Durabilă a comunei Săcelu, pentru perioada 2021 - 2027, în vederea avizării Consiliului Local, în ședință publică. Astfel documentul devine oficial iar prioritățile prevăzute de acesta vor deveni prioritățile comunității locale.
- Strategia de dezvoltare va fi adusă la cunoștință tuturor instituțiilor publice, organizațiilor și a reprezentanților mediului de afaceri local.
- Punerea în aplicare a Strategiei pentru care se propune o serie de instrumente de implementare care să faciliteze atingerea viziunii și obiectivelor de dezvoltare ale Strategiei.

Planul de acțiuni este o prezentare structurată a tuturor acțiunilor și proiectelor propuse de prezenta Strategie.

Dezvoltarea socio-economică a comunei presupune implicarea și colaborarea tuturor componentelor sferei sociale și economice locale, fie că e vorba de instituții ale statului, fie că vorbim de unități economice sau chiar de locuitorii comunei.

Se vor dezvolta parteneriate cu alte instituții sau organizații care să-și aducă contribuția la implementarea Strategiei - care va deveni un document de lucru nu numai pentru Consiliul Local ci și pentru entitățile cuprinse în parteneriat. Atribuțiile și responsabilitățile partenerului referitor la implementarea activităților



prevăzute vor fi stabilite cu precizie încă de la începutul colaborării. Asumarea responsabilităților de implementare, de către Consiliul Local Săcelu.

### **Monitorizarea și evaluarea implementării**

Monitorizarea și evaluarea sunt procese corelate și interdependente.

Monitorizarea este procesul de colectare periodică și analiză a informației cu scopul de a fundamenta procesul de luare a deciziei de către cei abilitați, asigurând transparența în luarea deciziei și furnizând o bază pentru viitoarele acțiuni de evaluare. În elaborarea evaluărilor este necesară utilizarea informațiilor relevante colectate în urma activității de monitorizare.

Monitorizarea implementării strategiei este în principiu o practică formală puțin cunoscută și asumată în mediul instituțional public. Aceasta presupune resurse considerabile alocate (sisteme de colectare, prelucrare și raportare) și o pregătire specifică (definirea indicatorilor cantitativi și calitativi, corelat cu potențialele surse de colectare/ producere a acestora).

Monitorizarea implementării strategiei are ca scop realizarea obiectivelor stabilite în contextul acțiunilor propuse, a resurselor umane, materiale și financiare alocate, respectarea graficelor de timp, a parteneriatelor încheiate, managementul riscurilor etc.

Pentru o implementare cu succes se impune un management coerent al riscurilor care pot apărea pe parcursul implementării, fie că vorbim de situații de criză sau situații de forță majoră, reacții negative sau neașteptate din partea participanților la strategie sau proiect etc. Monitorizarea implementării trebuie să includă un plan de revizuire bine pus la punct, prin care să se asigure cele mai eficiente și raționale soluții de remediere care să restabilească cursul inițial de implementare a Strategiei și, astfel, să se asigure realizarea impactului așteptat.

Comuna Săcelu, Județul Gorj  
**Strategia de Dezvoltare Economico-Socială Durabilă 2021-2027**

---

Pentru a putea monitoriza implementarea Strategiei și pentru a-i putea analiza performanța în raport cu scopurile stabilite se va utiliza următorul set de indicatori:

- *Indicatori administrativi* prin care se va monitoriza capacitatea de planificare, de a respecta termenele, capacitatea de a utiliza resursele disponibile pentru atingerea obiectivelor;
- *Indicatori de performanță* care vor ajuta la evaluarea impactului real al Strategiei la nivel economic, politic, social etc. Pe baza acestor indicatori se va putea măsura atingerea rezultatelor implementării.

În funcție de obiectivele strategiei, indicatorii de performanță se pot referi la:

- Gradul de sărăcie;
- Calitatea aerului și a apei;
- Creșterea și diversificarea forței de muncă ;
- Creșterea veniturilor;
- Cuanțumul investițiilor directe straine ;
- Transparența administrației publice locale;
- Gradul de satisfacție și de încredere față de administrația publică locală exprimată de locuitori și alți actori locali importanți.

Exemple de indicatori de monitorizare și evaluare:

- Cuanțumul veniturilor pe gospodărie;
- Rata de ocupare a forței de munca active;
- Rata șomajului;
- Drumuri modernizate (%);
- Gradul de conectare la sistemul public de canalizare;

- Gradul de conectare la rețeaua de distribuție a apei potabile;
- Gradul de conectare la rețeaua de distribuție a gazului natural;
- Suprafața spațiilor verzi intravilane pe cap de locuitor ;
- Rata de creștere / descreștere a numărului de întreprinderi;
- Rata de creștere/ descreștere a capacității de cazare turistică existentă.

Strategia va fi monitorizată și prin intermediul unor rapoarte semestriale/anuale întocmite de către compartimentul responsabil din cadrul primăriei.

Strategia va fi evaluată anual prin intermediul:

- rapoartelor de monitorizare;
- raport privind gradul de atingere a indicatorilor stabiliți;
- organizarea de întâlniri anuale, la care va participa personalul, partenerii, reprezentanți ai beneficiarilor și ai comunității, unde vor fi comunicate și evaluate rezultatele implementării Planului de Acțiune.

Evaluarea se va efectua în trei etape:

*I. Evaluarea inițială* (înaintea începerii acțiunii) prin care se evaluează impactul potențial al acțiunii și corectitudinea presupunerilor, constituind un element important de decizie asupra oportunității proiectului/acțiunii.

*II. Evaluarea intermediară* a acțiunii care se efectuează la jumătatea perioadei de implementare, analizând cursul corect al acțiunii și rezultatele intermediare.

*III. Evaluarea finală* (după finalizarea proiectului), prin care se va analiza dacă au fost atinse rezolutivele prevăzute de proiect.

Comuna Săcelu, Județul Gorj  
**Strategia de Dezvoltare Economico-Socială Durabilă 2021-2027**

Evaluarea va fi realizată de către aceeași echipă care realizează și activitatea de monitorizare a Strategiei, din cadrul compartimentului responsabil.

Activitatea de evaluare se concretizează într-un raport de evaluare care va conține situația indicatorilor de evaluare. În funcție de aceste rapoarte, se vor lua deciziile privind eventuale modificări sau actualizări ale prevederilor Strategiei.

### INDICATORI DE MONITORIZARE ȘI EVALUARE

1.Educație		
Obiectiv prioritar	Indicatori	
OP 1 Reabilitarea și modernizarea infrastructurii de educație	1	Școli modernizate, reabilitate și dotate
	2	Echipamente IT achiziționate și instalate în școli
	3	Teren de sport amenajat
	4	Spații de joacă amenajate la școli
	5	Baze sportive înființate/ amenajate
	6	Număr microbuze școlare achiziționate
	7	Curți și împrejurimi amenajate la școlile și parcurile din comună
	8	Materiale didactice achiziționate și utilizate în școli
	9	Număr programe organizate și desfășurate în școli
	10	Număr elevi cu bursă

Comuna Săcelu, Județul Gorj  
**Strategia de Dezvoltare Economico-Socială Durabilă 2021-2027**

<b>2.Cultură și artă</b>		
<b>Obiectiv prioritar</b>	<b>Indicatori</b>	
OP 2 Reabilitarea și modernizarea infrastructurii de cultură	1	Mobilier și echipamente achiziționate pentru dotarea căminului cultural
	2	Fondul de carte al bibliotecii comunale îmbogățit
	3	Biblioteca comunală dotată cu mobilier și echipamente
	4	Punct de informare înființat în căminul cultural
	5	Așezământul cultural din satul Hăiești reabilitat, modernizat și dotat.

<b>3.Sănătate -servicii medicale</b>		
<b>Obiectiv prioritar</b>	<b>Indicatori</b>	
OP 3 Îmbunătățirea calității serviciilor medicale	1	Studiu realizat
	2	Dispensar medical modernizat și dotat cu aparatura care să corespundă standardelor moderne și legislative.
	3	Cabinete medicale înființate în toate satele care aparțin comunei Săcelu.

Comuna Săcelu, Județul Gorj  
Strategia de Dezvoltare Economico-Socială Durabilă 2021-2027

<b>4.Asistență socială</b>		
<b>Obiectiv prioritar</b>	<b>Indicatori</b>	
OP 4 Îmbunătățirea și dezvoltarea serviciilor de asistență socială	1	Servicii de consiliere psihologică furnizate
	3	Centru de zi pentru persoanele defavorizate construit
	4	Centru pentru persoane vârstnice construit
	5	Post de psiholog înființat
	6	Număr posturi de asistent social înființate
	7	Număr campanii de conștientizare organizate

<b>5.Ordine și siguranță publică</b>		
<b>Obiectiv prioritar</b>	<b>Indicatori</b>	
OP 5 Îmbunătățirea domeniului de ordine și siguranță publică	1	Număr campanii desfășurate pentru educarea populației

<b>6. Condiții de locuit</b>		
<b>Obiectiv prioritar</b>	<b>Indicatori</b>	
OP 6 Îmbunătățirea condițiilor de locuit	1	Număr acțiuni educative organizate și desfășurate pentru conștientizarea locuitorilor

Comuna Săcelu, Județul Gorj  
**Strategia de Dezvoltare Economico-Socială Durabilă 2021-2027**

<b>7.Tehnico - edilitar</b>		
<b>Obiectiv prioritar</b>	<b>Indicatori</b>	
OP 7 Introducerea și extinderea rețelelor de utilități (apă-canal, gaz metan)	1	Rețea de gaz metan înființată
	2	Număr gospodării racordate la rețeaua de gaz
	3	Km rețea de canalizare extinsă
	4	Km rețea de canalizare modernizată
	5	Număr gospodării racordate la rețeaua de canalizare
	6	Km rețea de apă extinsă
	7	Km rețea de apă modernizată
	8	Număr gospodării racordate la rețeaua de alimentare cu apă
	9	Număr stații de epurare construite

<b>8. Rețea energetică</b>		
<b>Obiectiv prioritar</b>	<b>Indicatori</b>	
OP 8 Extinderea rețelei de alimentare cu energie electrică	1	Km rețea de iluminat public modernizată
	2	Km rețea de iluminat public extinsă
	3	Km rețea iluminat public cu led

Comuna Săcelu, Județul Gorj  
**Strategia de Dezvoltare Economico-Socială Durabilă 2021-2027**

<b>9. Rețea de transport</b>		
<b>Obiectiv prioritar</b>	<b>Indicatori</b>	
OP 9 Modernizarea infrastructurii de transport rutier	1	Km drumuri comunale și sătești reabilite
	2	Km drumuri comunale și sătești modernizate
	3	Km drumuri de exploatație agricolă modernizate
	4	Km drumuri de exploatație agricolă reabilite
	5	Număr refugii de călători amenajate
	6	Km drumuri modernizate: lucrări canalizare, rețele apa, asfaltare, rigole scurgere, piste bicicliști, rampe de acces persoane handicap
	7	Km torturare

<b>10.Agricultura</b>		
<b>Obiectiv prioritar</b>	<b>Indicatori</b>	
OP 10 Sprijinirea dezvoltării agriculturii	1	Km/ ha/ mp versanți reabilitați
	2	Torenți reabilitați
	3	Km lucrări îndiguire
	4	Târg – obor înființat
	5	Piață de comercializare a produselor agroalimentare înființată
	6	Depozit de legume-fructe înființat

<b>11.Industrie</b>
---------------------



Comuna Săcelu, Județul Gorj  
**Strategia de Dezvoltare Economico-Socială Durabilă 2021-2027**

Obiectiv prioritar	Indicatori	
OP 12 Sprijinirea dezvoltării activităților economice	1	Târg – obor înființat
	2	Piață de comercializare a produselor agroalimentare înființată
	3	Depozit de legume-fructe înființat
	5	Firme prelucrătoare de material lemnos înființate
	6	Firme de prelucrare a resurselor agricole înființată
	7	Număr asociații și grupuri de producători locali înființate

### 12.Comerț și alimentație publică

Obiectiv prioritar	Indicatori	
OP 13 Stimularea și incurajarea dezvoltării activităților de comerț	1	Spații comerciale de alimentație publică înființate

### 13.Servicii

Obiectiv prioritar	Indicatori	
	1	Punct bancar înființat

Comuna Săcelu, Județul Gorj  
**Strategia de Dezvoltare Economico-Socială Durabilă 2021-2027**

OP 14 Stimularea și încurajarea dezvoltării de noi servicii în comună	2	Unitate reparații electrocasnice și electronice, cizmărie, croitorie înființate
	3	Punct de colectare a laptelui înființat
	4	Punct de informare a populației înființat

14. Turism		
Obiectiv prioritar	Indicatori	
OP 15 Valorificarea potențialului turistic	1	Infrastructură modernizată
	2	Zone cu potențial turistic valorificate
	3	Număr crescut de turiști
	4	Investitori în turism/ agroturism identificați
	5	Zone de agrement și de picnic în apropierea Număr pensiuni construite
	6	Număr trasee turistice promovate
	7	Număr trasee turistice amenajate

15. Amenajarea teritoriului		
Obiectiv prioritar	Indicatori	
OP 16 Lucrări pentru amenajarea teritoriului	1	Zonarea terenurilor agricole realizată
	2	Bază de date privind situația teritoriului constituită și actualizată

Comuna Săcelu, Județul Gorj  
**Strategia de Dezvoltare Economico-Socială Durabilă 2021-2027**

<b>16.Managementul integrat al deșeurilor</b>		
<b>Obiectiv prioritar</b>	<b>Indicatori</b>	
OP 17 Organizarea managementului deșeurilor	1	Număr pubele achiziționate pentru locuitorii comunei
	2	Infrastructura locală de colectare și depozitare intermediară a deșeurilor solide creată
	3	Centru de colectare/ procesare primară a deșeurilor plastice înființat

<b>17.Spații verzi</b>		
<b>Obiectiv prioritar</b>	<b>Indicatori</b>	
OP 18 Amenajare spații verzi	1	Număr zone de agrement și de picnic înființate și amenajate
	2	Număr spații verzi amenajate la școli
	3	Număr parcuri de joacă amenajate
	4	Număr spații verzi amenajate

<b>18.Infrastructura</b>		
<b>Obiectiv prioritar</b>	<b>Indicatori</b>	
OP 19 Infrastructura	1	Sediul primăriei reabilitat, modernizat și dotat corespunzător
	2	Număr echipamente IT achiziționate - hardware, software, licențe

Comuna Săcelu, Județul Gorj  
**Strategia de Dezvoltare Economico-Socială Durabilă 2021-2027**

	3	Echipamente pentru protecție civilă achiziționate
	4	Număr stingătoare achiziționate
	5	Număr sisteme și programe informatice pentru compartimente achiziționate
	6	Sistem de încălzire sediu primărie achiziționat
	7	Mașină de tonaj pentru drumuri - buldoexcavator, mașină pentru deszăpezit și mașină de teren achiziționate
	8	Sistem de plată a facturilor (Pay Point) înființat
	9	Servicii publicitare achiziționate
	10	Sistem de alarmare achiziționat

19. Resurse umane		
Obiectiv prioritar	Indicatori	
OP 20 Dezvoltarea resurselor umane	1	Număr cursuri de formare profesională a personalului din administrația publică
	2	Număr persoane participante la cursuri de formare profesională

Comuna Săcelu, Județul Gorj  
**Strategia de Dezvoltare Economico-Socială Durabilă 2021-2027**

<b>20.Parteneriate publice-private</b>		
<b>Obiectiv prioritar</b>	<b>Indicatori</b>	
OP 21 Dezvoltarea de parteneriate publice-private	1	Număr parteneriate public-private/contracte încheiate/contractate
	2	Număr proiecte pentru finanțare internă/externă, elaborate
	3	Număr proiecte pentru finanțare internă/externă depuse

Se recomandă ca, la perioade mai mari de timp (5-7 ani) sau în cazul unor schimbări socio-economice sau administrative majore să se efectueze revizuirii ale strategiei.

Impactul strategiei va fi evaluat din punctul de vedere al capacității de a răspunde problemelor comunei și de a crea structuri pentru implicarea comunității locale în procesele de dezvoltare.

Pentru asigurarea impactului durabil al strategiei, se va asigura consultarea și implicarea continuă a comunității locale în planurile și prioritățile de dezvoltare viitoare.